

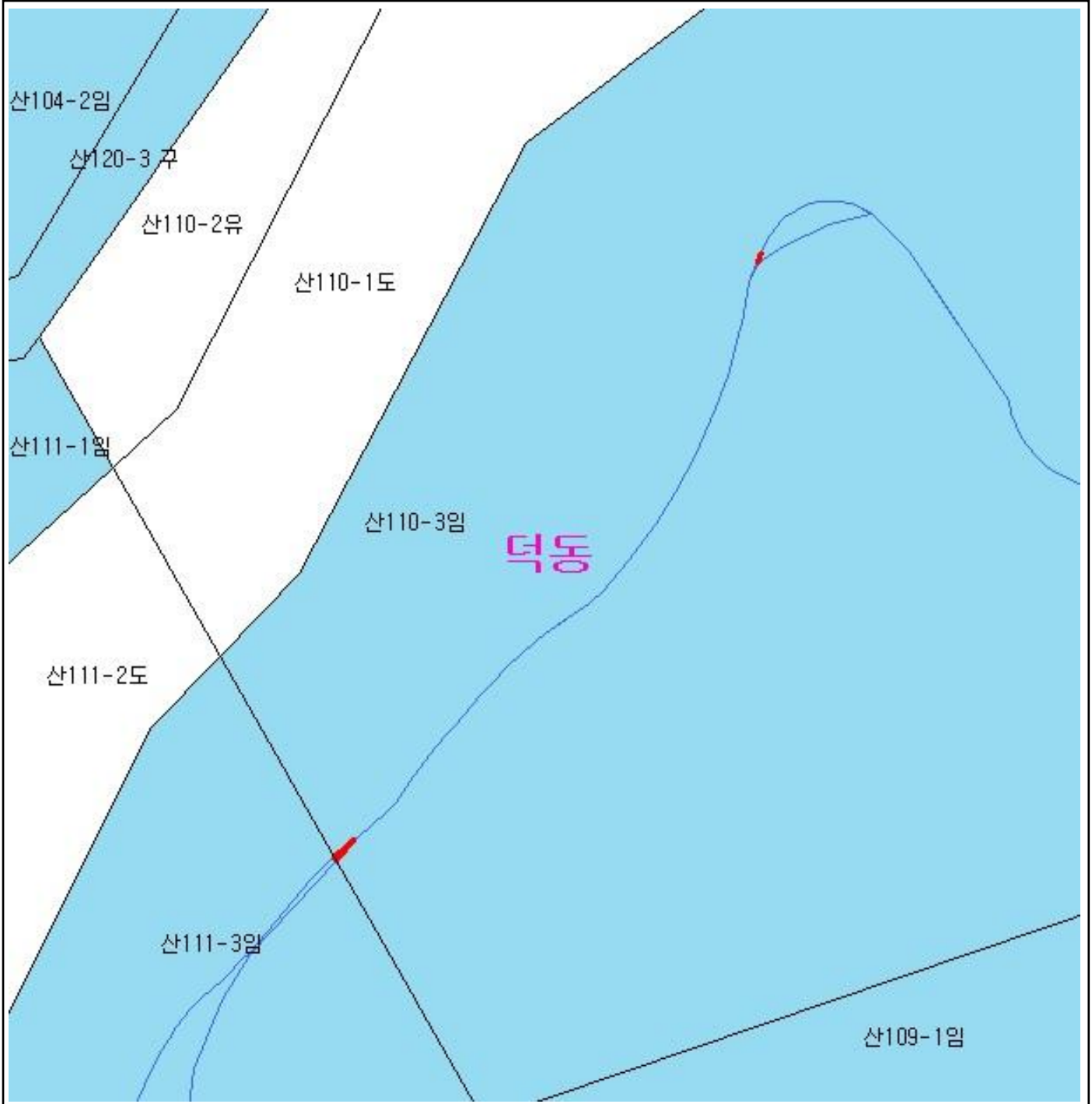










# 산 지구 분 도

( 보전산지 지정 [ 준보전 ▶ 공익용 ] )

N152-2-7-064



## 범 례

	공익용산지		지적선
	임업용산지		행정경계
	준보전산지		대상지역

지정권자 : 산림청장

고시일자 : 2013년 03월 22일

고시번호 : 산림청고시제2013-18호

비고 :

1. 측량의 기준 : 한국측지계
2. 투영법 : 횡단 메르카토르도법(타원체는 베셀타원체)
3. 높이의 기준 : 인천만의 평균해면
4. 본 지도는 지적이 표시된 수치지형도 또는 지적선을 기준으로 작성하였음
5. 본 지도는 산림청장의 사전승인없이 복제, 국외반출, 임의개재, 편집을 할 수 없으며, 위반 시 관련법에 따라 처벌 받을 수 있음
6. 본 지도에 의하여 측량할 수 없음



산지정보시스템(<http://www.forestland.go.kr>)  
산림청(<http://www.forest.go.kr>)

# 산 지구 분 도

( 보전산지 지정 [ 준보전 ▶ 공익용 ] )







N152-2-6-099



용장리

산98-1임  
내남면

## 범 례

	공익용산지		지적선
	임업용산지		행정경계
	준보전산지		대상지역

지정권자 : 산림청장

고시일자 : 2013년 03월 22일

고시번호 : 산림청고시제2013-18호

비고 :

1. 측량의 기준 : 한국측지계
2. 투영법 : 횡단 메르카토르도법 (타원체는 베셀타원체)
3. 높이의 기준 : 인천만의 평균해면
4. 본 지도는 지적이 표시된 수치지형도 또는 지적선을 기준으로 작성하였음
5. 본 지도는 산림청장의 사전승인없이 복제, 국외반출, 임의개재, 편집을 할 수 없으며, 위반 시 관련법에 따라 처벌 받을 수 있음
6. 본 지도에 의하여 측량할 수 없음

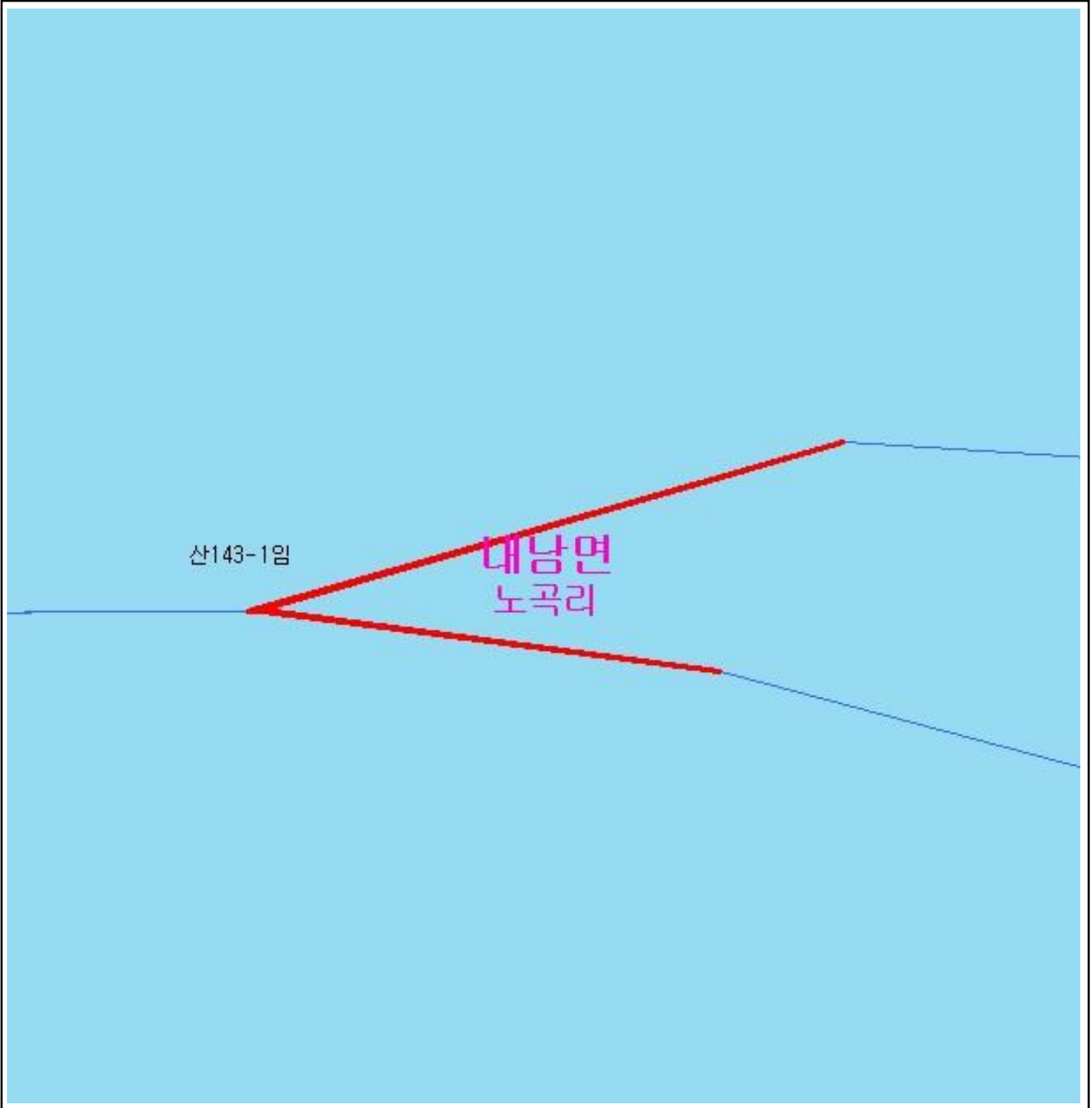


산지정보시스템(<http://www.forestland.go.kr>)  
산림청(<http://www.forest.go.kr>)

# 산 지 구 분 도

( 보전산지 지정 [ 준보전 ▶ 공익용 ] )

N152-2-13-009



## 범 례

	공익용산지		지적선
	임업용산지		행정경계
	준보전산지		대상지역

지정권자 : 산림청장

고시일자 : 2013년 03월 22일

고시번호 : 산림청고시제2013-18호

비고 :

1. 측량의 기준 : 한국측지계
2. 투영법 : 횡단 메르카토르도법(타원체는 베셀타원체)
3. 높이의 기준 : 인천만의 평균해면
4. 본 지도는 지적이 표시된 수치지형도 또는 지적선을 기준으로 작성하였음
5. 본 지도는 산림청장의 사전승인없이 복제, 국외반출, 임의개재, 편집을 할 수 없으며, 위반 시 관련법에 따라 처벌 받을 수 있음
6. 본 지도에 의하여 측량할 수 없음



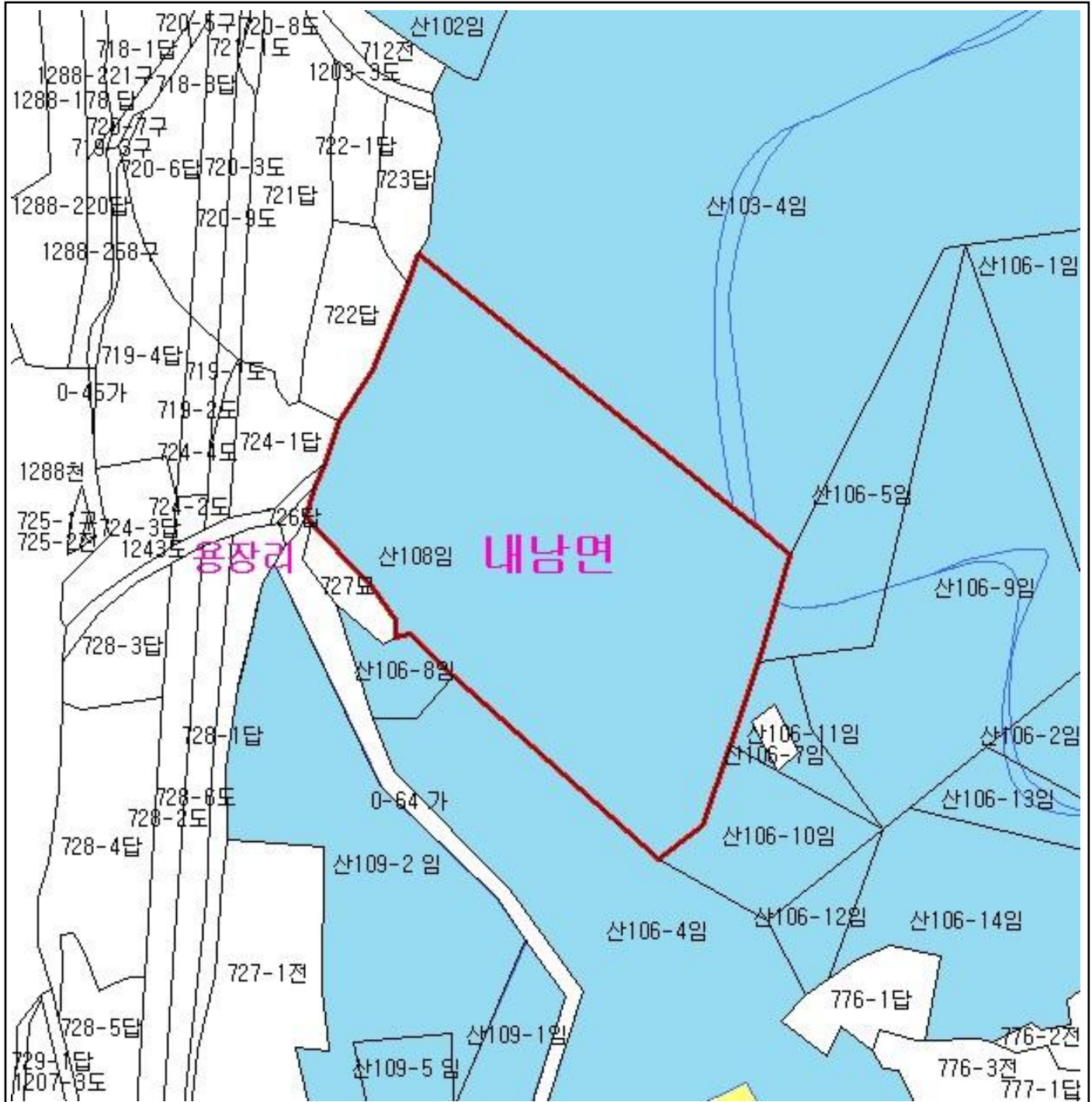
산지정보시스템(<http://www.forestland.go.kr>)  
산림청(<http://www.forest.go.kr>)









# 산 지구 분 도

( 보전산지 지정 [ 준보전 ▶ 공익용 ] )

N152-2-6-099



범 례			
	공익용산지		지적선
	임업용산지		행정경계
	준보전산지		대상지역

지정권자 : 산림청장  
 고시일자 : 2013년 03월 22일  
 고시번호 : 산림청고시제2013-18호

- 비고 :
1. 측량의 기준 : 한국측지계
  2. 투영법 : 횡단 메르카토르도법(타원체는 베셀타원체)
  3. 높이의 기준 : 인천만의 평균해면
  4. 본 지도는 지적이 표시된 수치지형도 또는 지적선을 기준으로 작성하였음
  5. 본 지도는 산림청장의 사전승인없이 복제, 국외반출, 임의게재, 편집을 할 수 없으며, 위반 시 관련법에 따라 처벌 받을 수 있음
  6. 본 지도에 의하여 측량할 수 없음

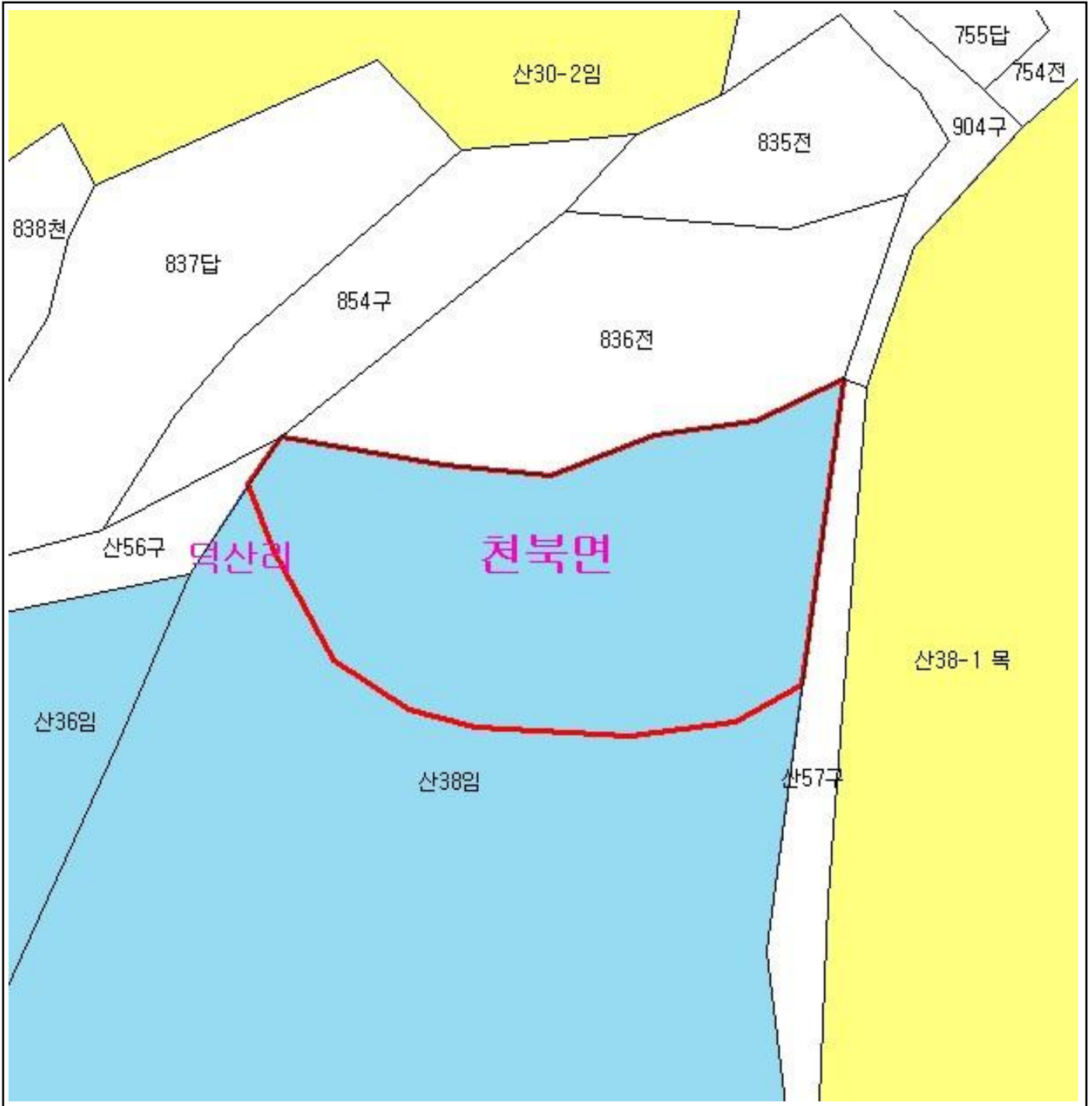


산지정보시스템(<http://www.forestland.go.kr>)  
 산림청(<http://www.forest.go.kr>)

# 산 지구 분도

( 보전산지 지정 [ 준보전 ▶ 공익용 ] )

N152-2-7-041



범례			
	공익용산지		지적선
	임업용산지		행정경계
	준보전산지		대상지역

지정권자 : 산림청장  
 고시일자 : 2013년 03월 22일  
 고시번호 : 산림청고시제2013-18호

- 비고 :
1. 측량의 기준 : 한국측지계
  2. 투영법 : 횡단 메르카토르도법 (타원체는 베셀타원체)
  3. 높이의 기준 : 인천만의 평균해면
  4. 본 지도는 지적이 표시된 수치지형도 또는 지적선을 기준으로 작성하였음
  5. 본 지도는 산림청장의 사전승인없이 복제, 국외반출, 임의개재, 편집을 할 수 없으며, 위반 시 관련법에 따라 처벌 받을 수 있음
  6. 본 지도에 의하여 측량할 수 없음



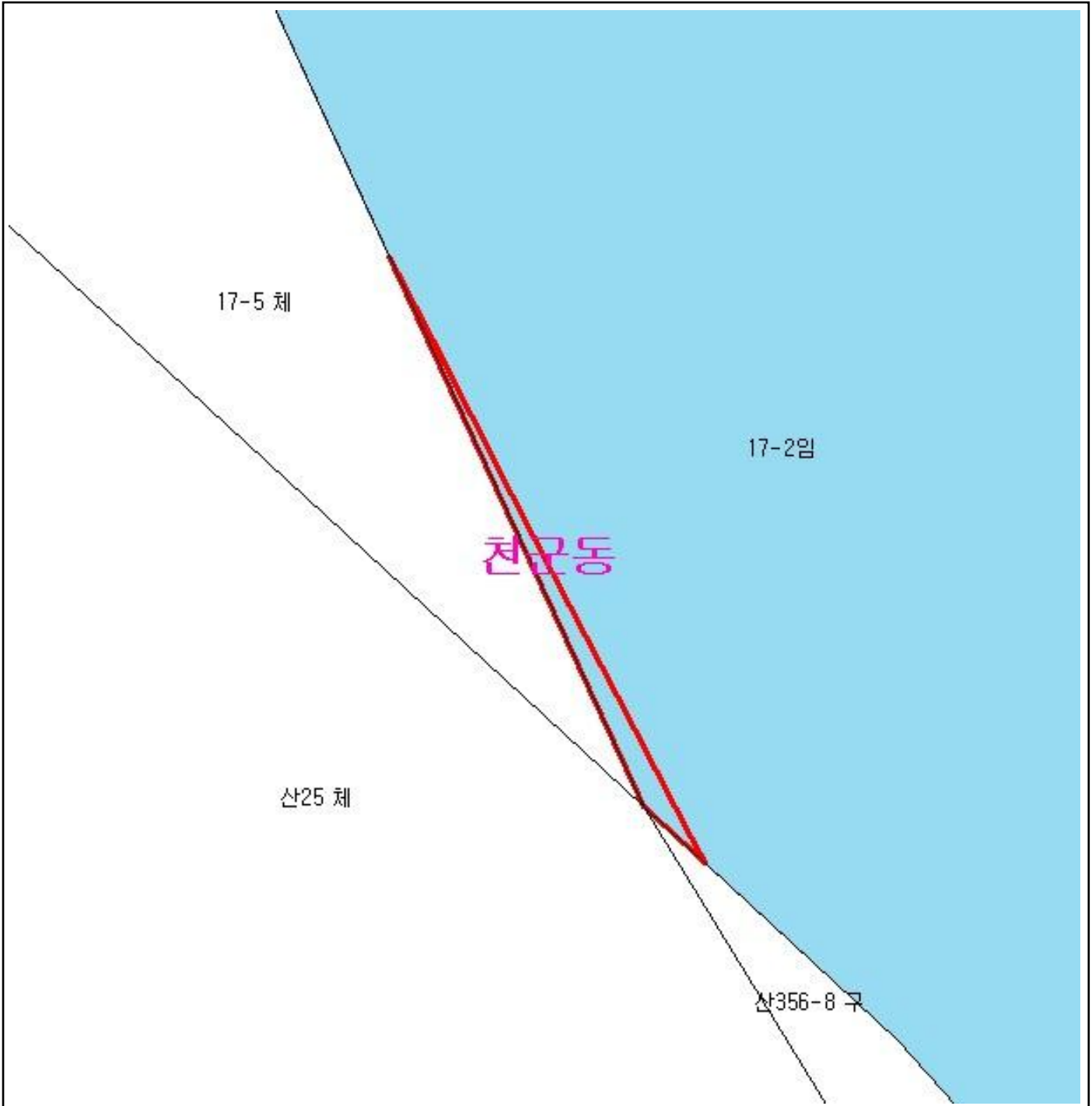
산림청  
KOREA FOREST SERVICE

산지정보시스템 (<http://www.forestland.go.kr>)  
 산림청 (<http://www.forest.go.kr>)

# 산 지구 분 도

( 보전산지 지정 [ 준보전 ▶ 공익용 ] )

N152-2-7-073



## 범 례

 공익용산지	 지적선
 임업용산지	 행정경계
 준보전산지	 대상지역

지정권자 : 산림청장

고시일자 : 2013년 03월 22일

고시번호 : 산림청고시제2013-18호

비고 :

1. 측량의 기준 : 한국측지계
2. 투영법 : 횡단 메르카토르도법(타원체는 베셀타원체)
3. 높이의 기준 : 인천만의 평균해면
4. 본 지도는 지적이 표시된 수치지형도 또는 지적선을 기준으로 작성하였음
5. 본 지도는 산림청장의 사전승인없이 복제, 국외반출, 임의개재, 편집을 할 수 없으며, 위반 시 관련법에 따라 처벌 받을 수 있음
6. 본 지도에 의하여 측량할 수 없음



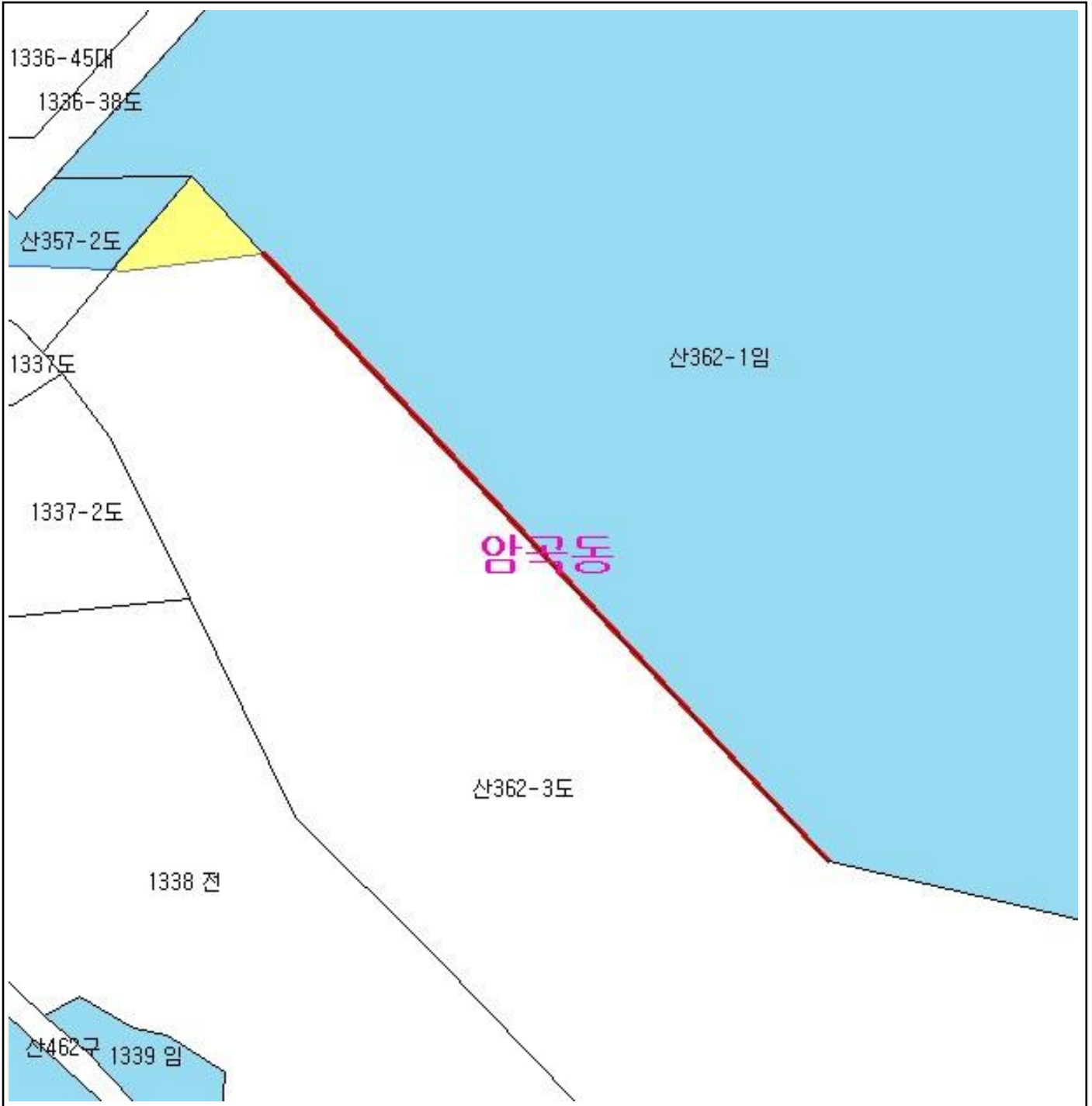
산지정보시스템(<http://www.forestland.go.kr>)  
산림청(<http://www.forest.go.kr>)



# 산 지구 분 도

( 보전산지 지정 [ 준보전 ▶ 공익용 ] )

N152-2-7-053



범 례			
	공익용산지		지적선
	임업용산지		행정경계
	준보전산지		대상지역

지정권자 : 산림청장  
 고시일자 : 2013년 03월 22일  
 고시번호 : 산림청고시제2013-18호

- 비고 :
1. 측량의 기준 : 한국측지계
  2. 투영법 : 횡단 메르카토르도법(타원체는 베셀타원체)
  3. 높이의 기준 : 인천만의 평균해면
  4. 본 지도는 지적이 표시된 수치지형도 또는 지적선을 기준으로 작성하였음
  5. 본 지도는 산림청장의 사전승인없이 복제, 국외반출, 임의개재, 편집을 할 수 없으며, 위반 시 관련법에 따라 처벌 받을 수 있음
  6. 본 지도에 의하여 측량할 수 없음



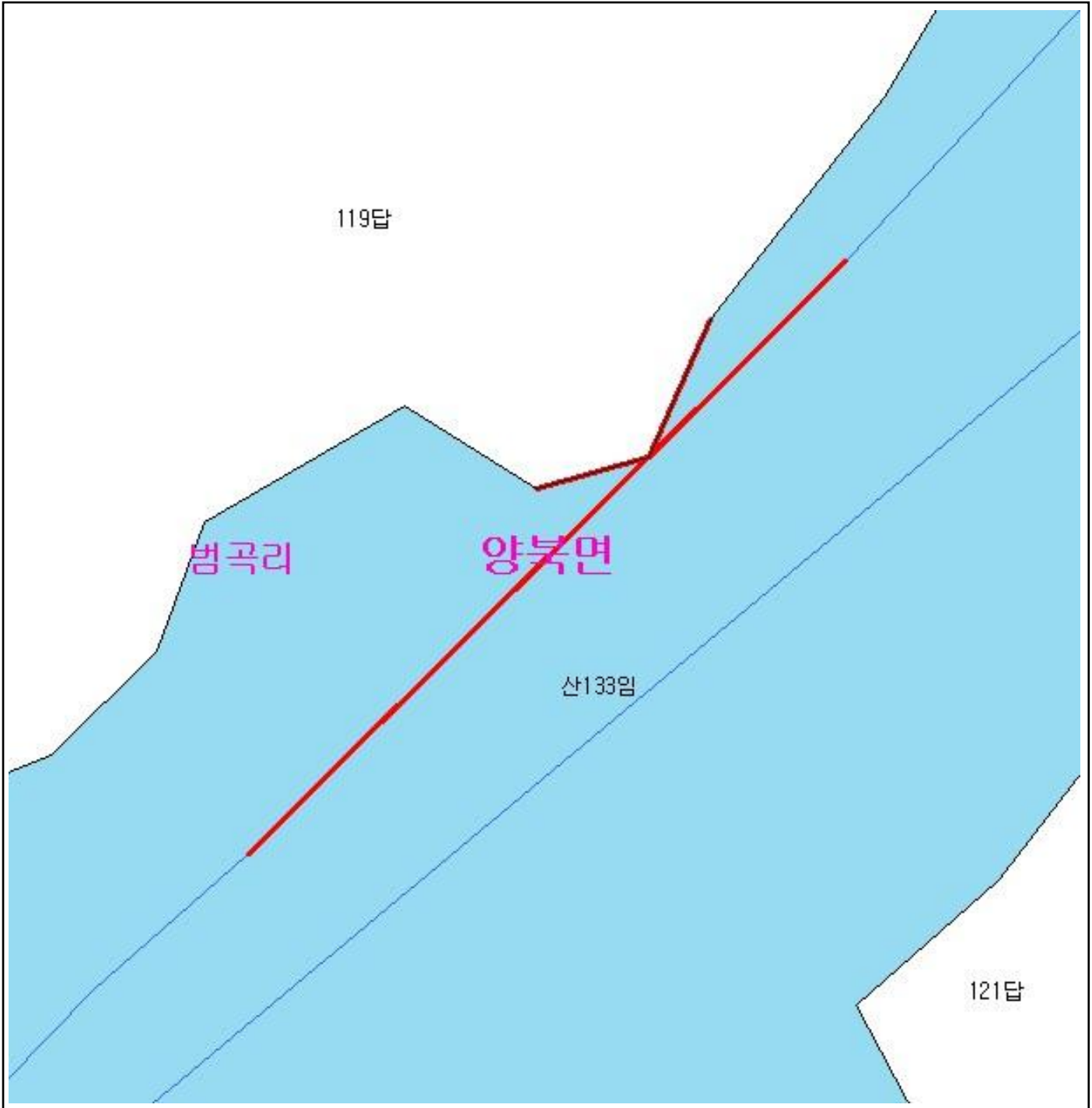
산림청  
KOREA FOREST SERVICE

산지정보시스템(<http://www.forestland.go.kr>)  
 산림청(<http://www.forest.go.kr>)







# 산 지구 분 도

( 보전산지 지정 [ 준보전 ▶ 공익용 ] )

N152-2-7-086



## 범례

	공익용산지		지적선
	임업용산지		행정경계
	준보전산지		대상지역

지정권자 : 산림청장

고시일자 : 2013년 03월 22일

고시번호 : 산림청고시제2013-18호

비고 :

1. 측량의 기준 : 한국측지계
2. 투영법 : 횡단 메르카토르도법(타원체는 베셀타원체)
3. 높이의 기준 : 인천만의 평균해면
4. 본 지도는 지적이 표시된 수치지형도 또는 지적선을 기준으로 작성하였음
5. 본 지도는 산림청장의 사전승인없이 복제, 국외반출, 임의게재, 편집을 할 수 없으며, 위반 시 관련법에 따라 처벌 받을 수 있음
6. 본 지도에 의하여 측량할 수 없음

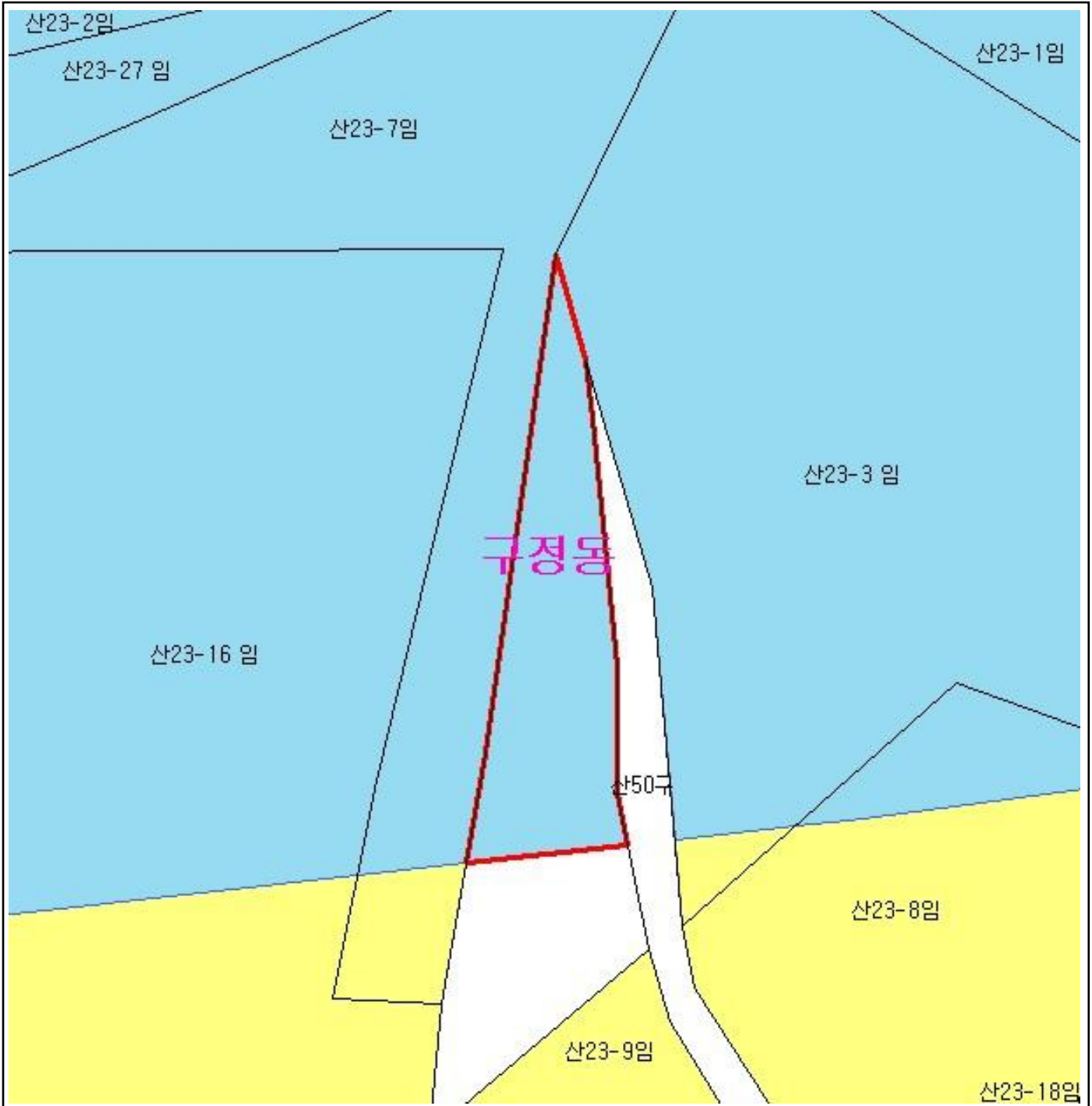


산지정보시스템(<http://www.forestland.go.kr>)  
산림청(<http://www.forest.go.kr>)







# 산 지구 분 도

( 보전산지 지정 [ 준보전 ▶ 공익용 ] )

N152-2-7-083



## 범 례

	공익용산지		지적선
	임업용산지		행정경계
	준보전산지		대상지역

지정권자 : 산림청장  
 고시일자 : 2013년 03월 22일  
 고시번호 : 산림청고시제2013-18호

- 비고 :
1. 측량의 기준 : 한국측지계
  2. 투영법 : 횡단 메르카토르도법(타원체는 베셀타원체)
  3. 높이의 기준 : 인천만의 평균해면
  4. 본 지도는 지적이 표시된 수치지형도 또는 지적선을 기준으로 작성하였음
  5. 본 지도는 산림청장의 사전승인없이 복제, 국외반출, 임의개재, 편집을 할 수 없으며, 위반 시 관련법에 따라 처벌 받을 수 있음
  6. 본 지도에 의하여 측량할 수 없음

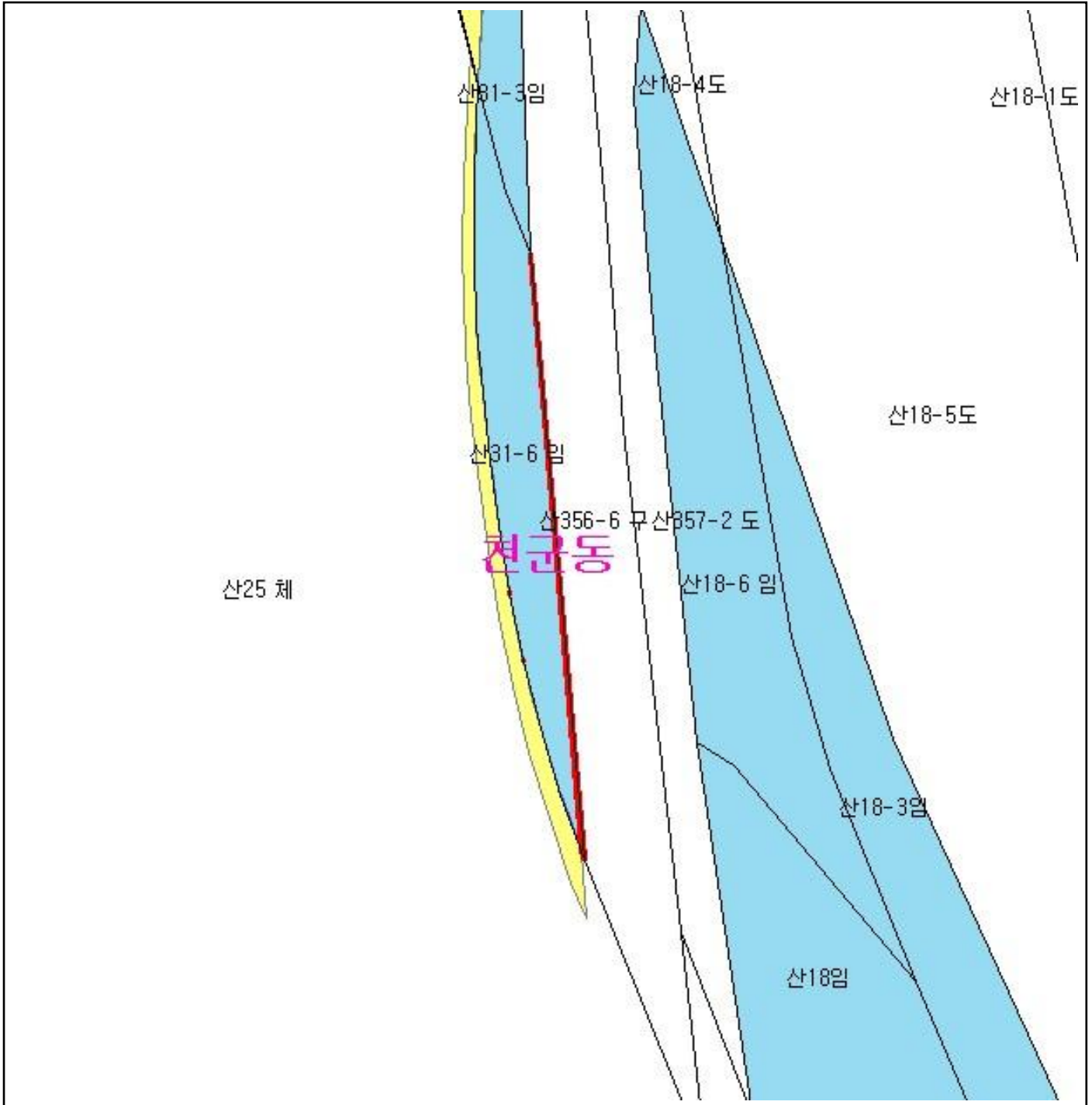


산지정보시스템(<http://www.forestland.go.kr>)  
 산림청(<http://www.forest.go.kr>)







# 산 지 구 분 도

( 보전산지 지정 [ 준보전 ▶ 공익용 ] )

N152-2-7-073



## 범 례

	공익용산지		지적선
	임업용산지		행정경계
	준보전산지		대상지역

지정권자 : 산림청장  
 고시일자 : 2013년 03월 22일  
 고시번호 : 산림청고시제2013-18호

- 비고 :
1. 측량의 기준 : 한국측지계
  2. 투영법 : 횡단 메르카토르도법(타원체는 베셀타원체)
  3. 높이의 기준 : 인천만의 평균해면
  4. 본 지도는 지적이 표시된 수치지형도 또는 지적선을 기준으로 작성하였음
  5. 본 지도는 산림청장의 사전승인없이 복제, 국외반출, 임의개재, 편집을 할 수 없으며, 위반 시 관련법에 따라 처벌 받을 수 있음
  6. 본 지도에 의하여 측량할 수 없음



산지정보시스템(<http://www.forestland.go.kr>)  
 산림청(<http://www.forest.go.kr>)

# 산 지구 분 도

( 보전산지 지정 [ 준보전 ▶ 공익용 ] )

N152-2-7-077



범 례			
	공익용산지		지적선
	임업용산지		행정경계
	준보전산지		대상지역

지정권자 : 산림청장  
 고시일자 : 2013년 03월 22일  
 고시번호 : 산림청고시제2013-18호

- 비고 :
1. 측량의 기준 : 한국측지계
  2. 투영법 : 횡단 메르카토르도법(타원체는 베셀타원체)
  3. 높이의 기준 : 인천만의 평균해면
  4. 본 지도는 지적이 표시된 수치지형도 또는 지적선을 기준으로 작성하였음
  5. 본 지도는 산림청장의 사전승인없이 복제, 국외반출, 임의개재, 편집을 할 수 없으며, 위반 시 관련법에 따라 처벌 받을 수 있음
  6. 본 지도에 의하여 측량할 수 없음



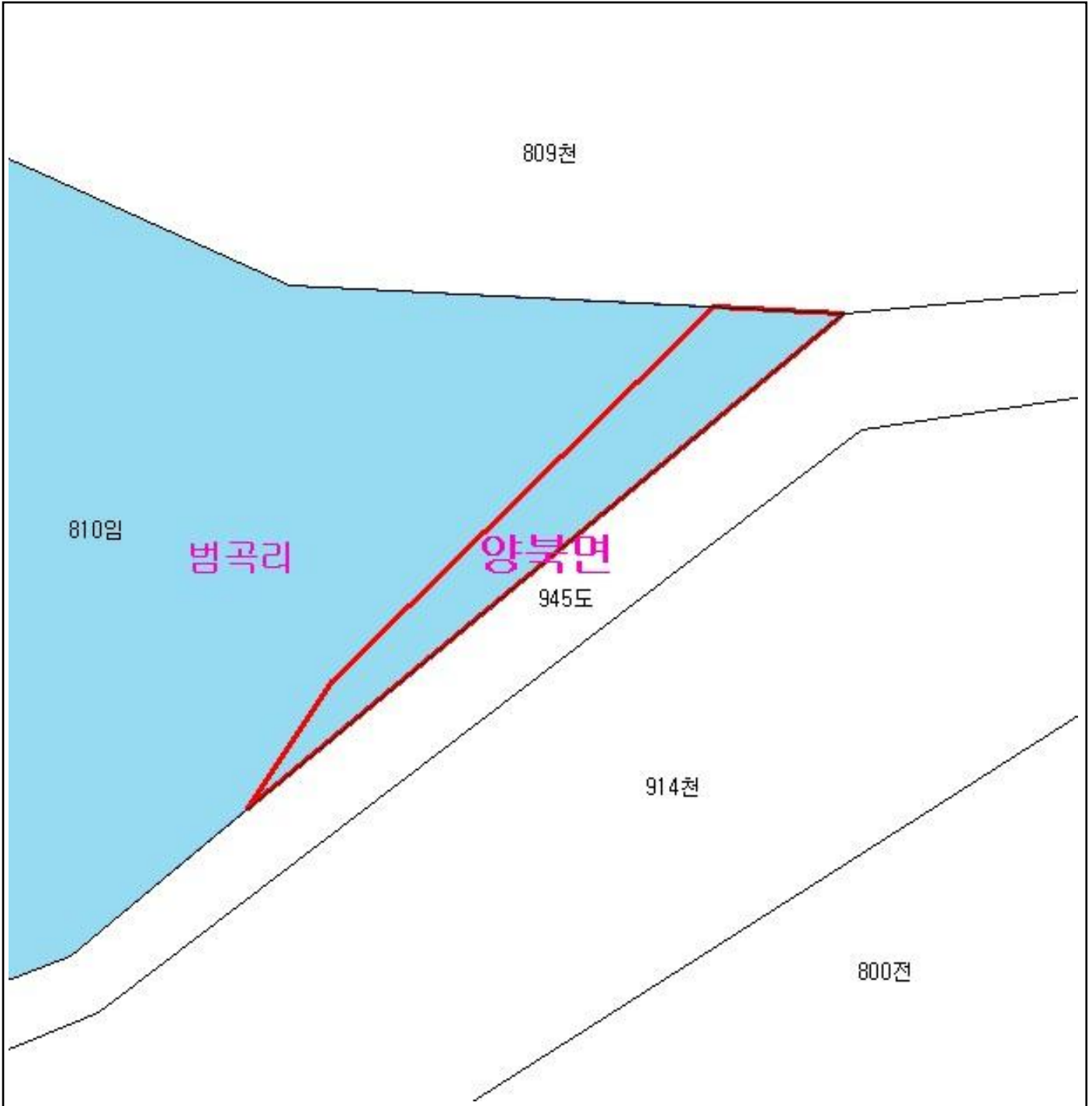
산지정보시스템(<http://www.forestland.go.kr>)  
 산림청(<http://www.forest.go.kr>)



# 산 지구 분 도

( 보전산지 지정 [ 준보전 ▶ 공익용 ] )

N152-2-7-085



## 범 례

	공익용산지		지적선
	임업용산지		행정경계
	준보전산지		대상지역

지정권자 : 산림청장

고시일자 : 2013년 03월 22일

고시번호 : 산림청고시제2013-18호

비고 :

1. 측량의 기준 : 한국측지계
2. 투영법 : 횡단 메르카토르도법(타원체는 베셀타원체)
3. 높이의 기준 : 인천만의 평균해면
4. 본 지도는 지적이 표시된 수치지형도 또는 지적선을 기준으로 작성하였음
5. 본 지도는 산림청장의 사전승인없이 복제, 국외반출, 임의개재, 편집을 할 수 없으며, 위반 시 관련법에 따라 처벌 받을 수 있음
6. 본 지도에 의하여 측량할 수 없음

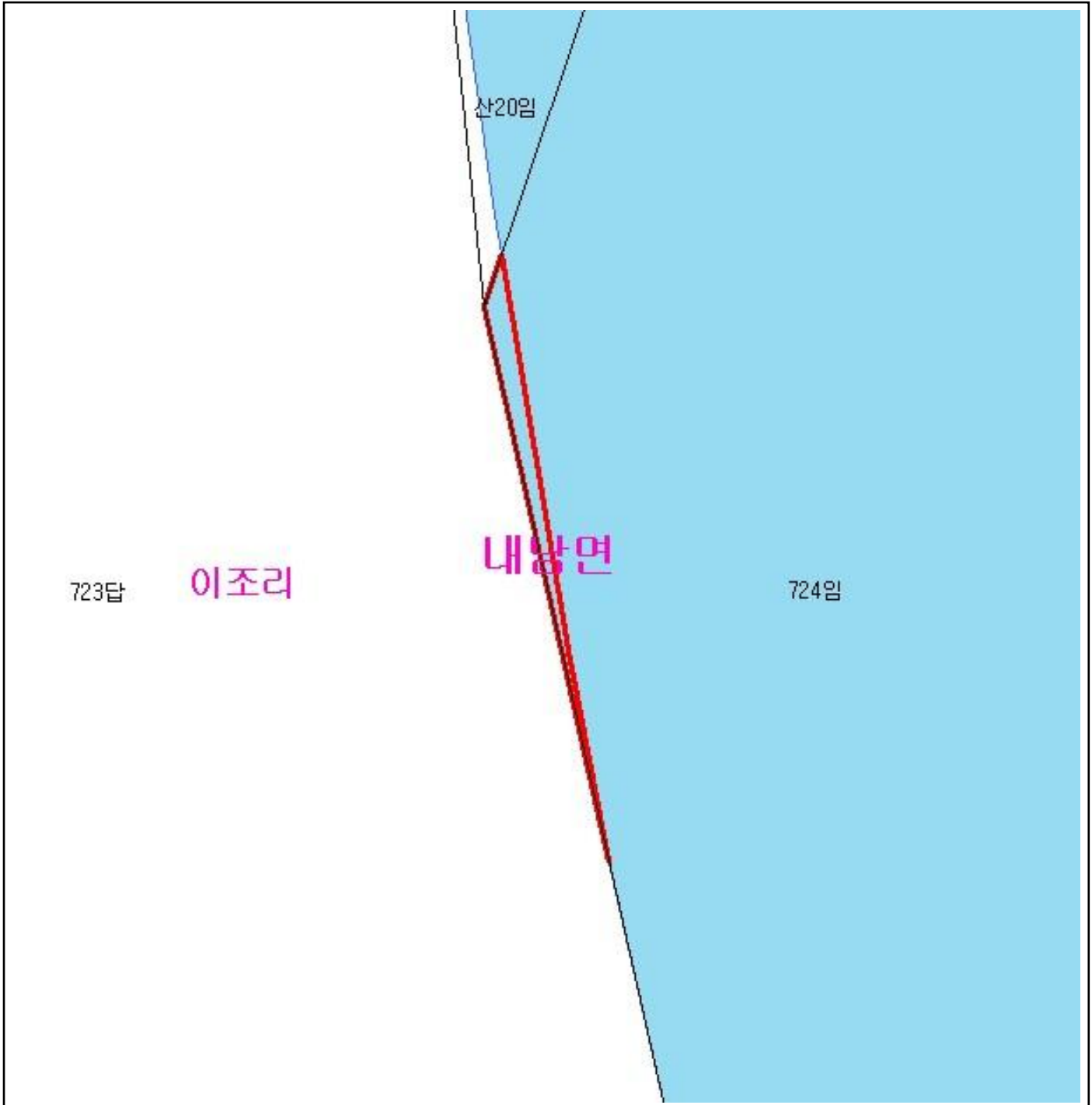


산지정보시스템(<http://www.forestland.go.kr>)  
산림청(<http://www.forest.go.kr>)







# 산 지구 분 도

( 보전산지 지정 [ 준보전 ▶ 공익용 ] )

N152-2-6-099



## 범 례

	공익용산지		지적선
	임업용산지		행정경계
	준보전산지		대상지역

지정권자 : 산림청장

고시일자 : 2013년 03월 22일

고시번호 : 산림청고시제2013-18호

비고 :

1. 측량의 기준 : 한국측지계
2. 투영법 : 횡단 메르카토르도법(타원체는 베셀타원체)
3. 높이의 기준 : 인천만의 평균해면
4. 본 지도는 지적이 표시된 수치지형도 또는 지적선을 기준으로 작성하였음
5. 본 지도는 산림청장의 사전승인없이 복제, 국외반출, 임의개재, 편집을 할 수 없으며, 위반 시 관련법에 따라 처벌 받을 수 있음
6. 본 지도에 의하여 측량할 수 없음

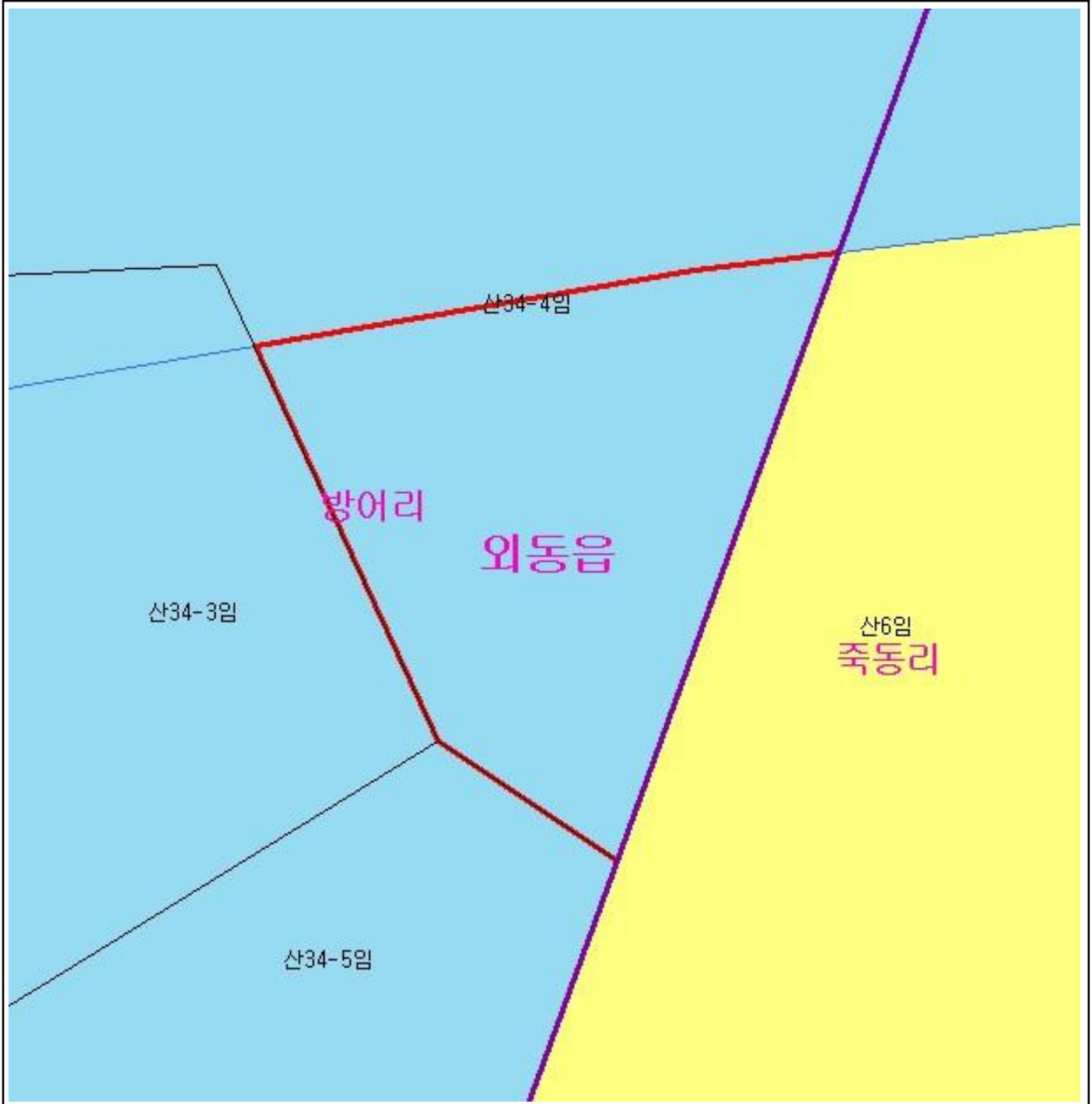


산지정보시스템(<http://www.forestland.go.kr>)  
산림청(<http://www.forest.go.kr>)

# 산 지구 분 도

( 보전산지 지정 [ 준보전 ▶ 공익용 ] )

NI52-2-14-003



## 범 례

	공익용산지		지적선
	임업용산지		행정경계
	준보전산지		대상지역

지정권자 : 산림청장  
 고시일자 : 2013년 03월 22일  
 고시번호 : 산림청고시제2013-18호

- 비고 :
1. 측량의 기준 : 한국측지계
  2. 투영법 : 횡단 메르카토르도법(타원체는 베셀타원체)
  3. 높이의 기준 : 인천만의 평균해면
  4. 본 지도는 지적이 표시된 수치지형도 또는 지적선을 기준으로 작성하였음
  5. 본 지도는 산림청장의 사전승인없이 복제, 국외반출, 임의계재, 편집을 할 수 없으며, 위반 시 관련법에 따라 처벌 받을 수 있음
  6. 본 지도에 의하여 측량할 수 없음

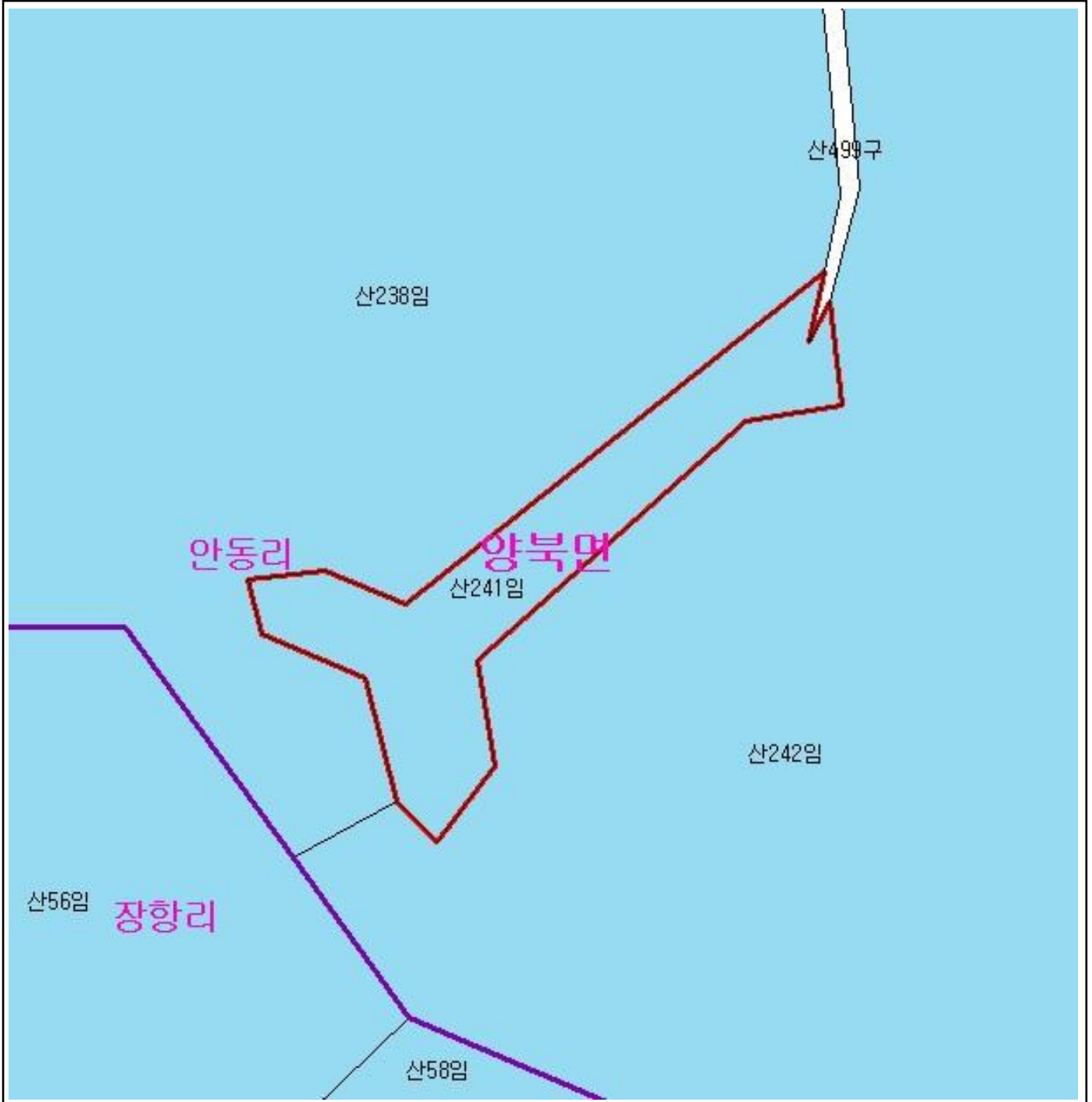


산지정보시스템(<http://www.forestland.go.kr>)  
 산림청(<http://www.forest.go.kr>)

# 산 지구 분 도

( 보전산지 지정 [ 준보전 ▶ 공익용 ] )

N152-2-7-077



## 범 례

	공익용산지		지적선
	임업용산지		행정경계
	준보전산지		대상지역

지정권자 : 산림청장

고시일자 : 2013년 03월 22일

고시번호 : 산림청고시제2013-18호

비고 :

1. 측량의 기준 : 한국측지계
2. 투영법 : 횡단 메르카토르도법 (타원체는 베셀타원체)
3. 높이의 기준 : 인천만의 평균해면
4. 본 지도는 지적이 표시된 수치지형도 또는 지적선을 기준으로 작성하였음
5. 본 지도는 산림청장의 사전승인없이 복제, 국외반출, 임의개재, 편집을 할 수 없으며, 위반 시 관련법에 따라 처벌 받을 수 있음
6. 본 지도에 의하여 측량할 수 없음

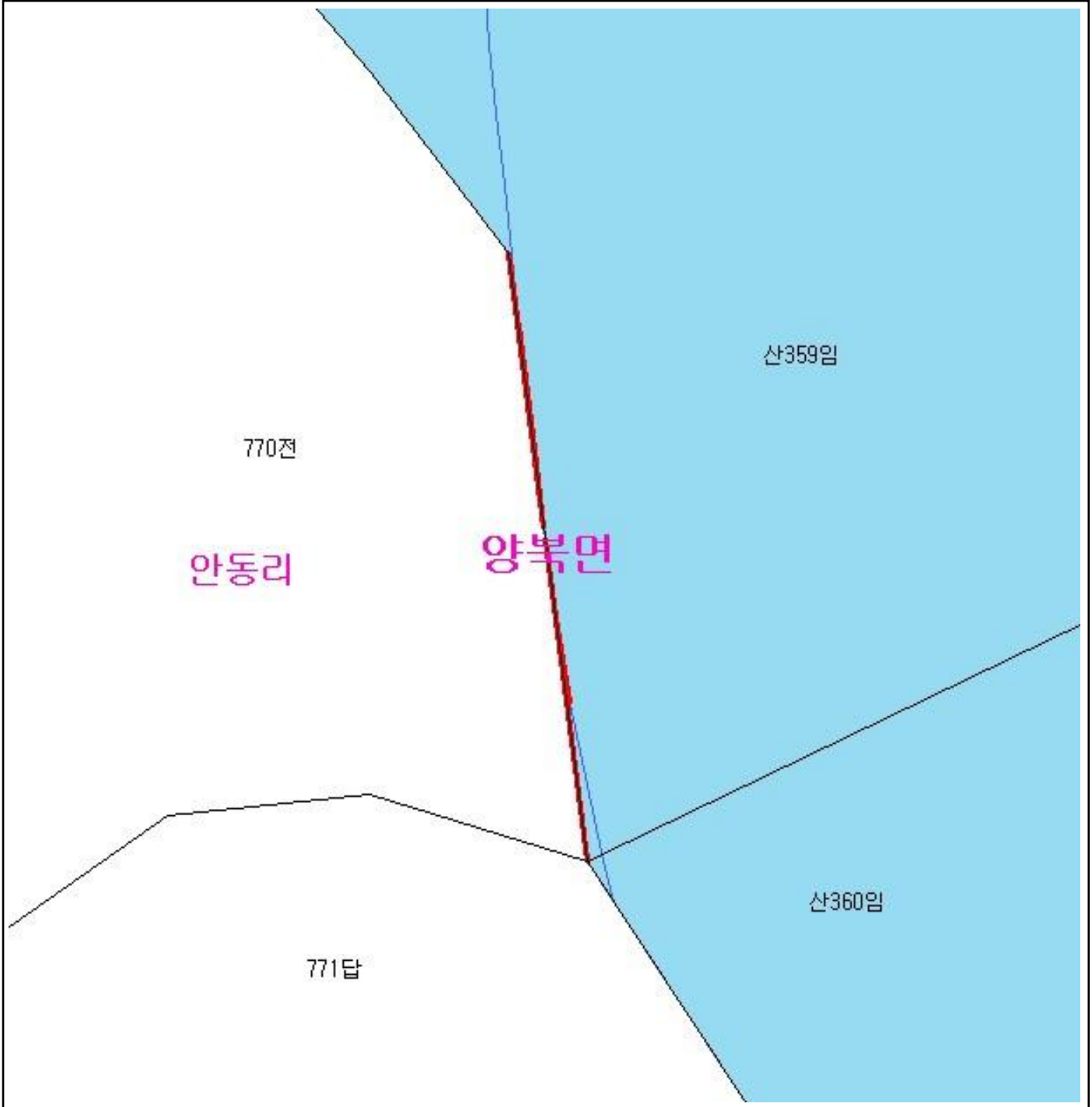


산지정보시스템(<http://www.forestland.go.kr>)  
산림청(<http://www.forest.go.kr>)

# 산 지구 분 도

( 보전산지 지정 [ 준보전 ▶ 공익용 ] )

N152-2-7-087



## 범 례

	공익용산지		지적선
	임업용산지		행정경계
	준보전산지		대상지역

지정권자 : 산림청장  
 고시일자 : 2013년 03월 22일  
 고시번호 : 산림청고시제2013-18호

- 비고 :
1. 측량의 기준 : 한국측지계
  2. 투영법 : 횡단 메르카토르도법 (타원체는 베셀타원체)
  3. 높이의 기준 : 인천만의 평균해면
  4. 본 지도는 지적이 표시된 수치지형도 또는 지적선을 기준으로 작성하였음
  5. 본 지도는 산림청장의 사전승인없이 복제, 국외반출, 임의개재, 편집을 할 수 없으며, 위반 시 관련법에 따라 처벌 받을 수 있음
  6. 본 지도에 의하여 측량할 수 없음



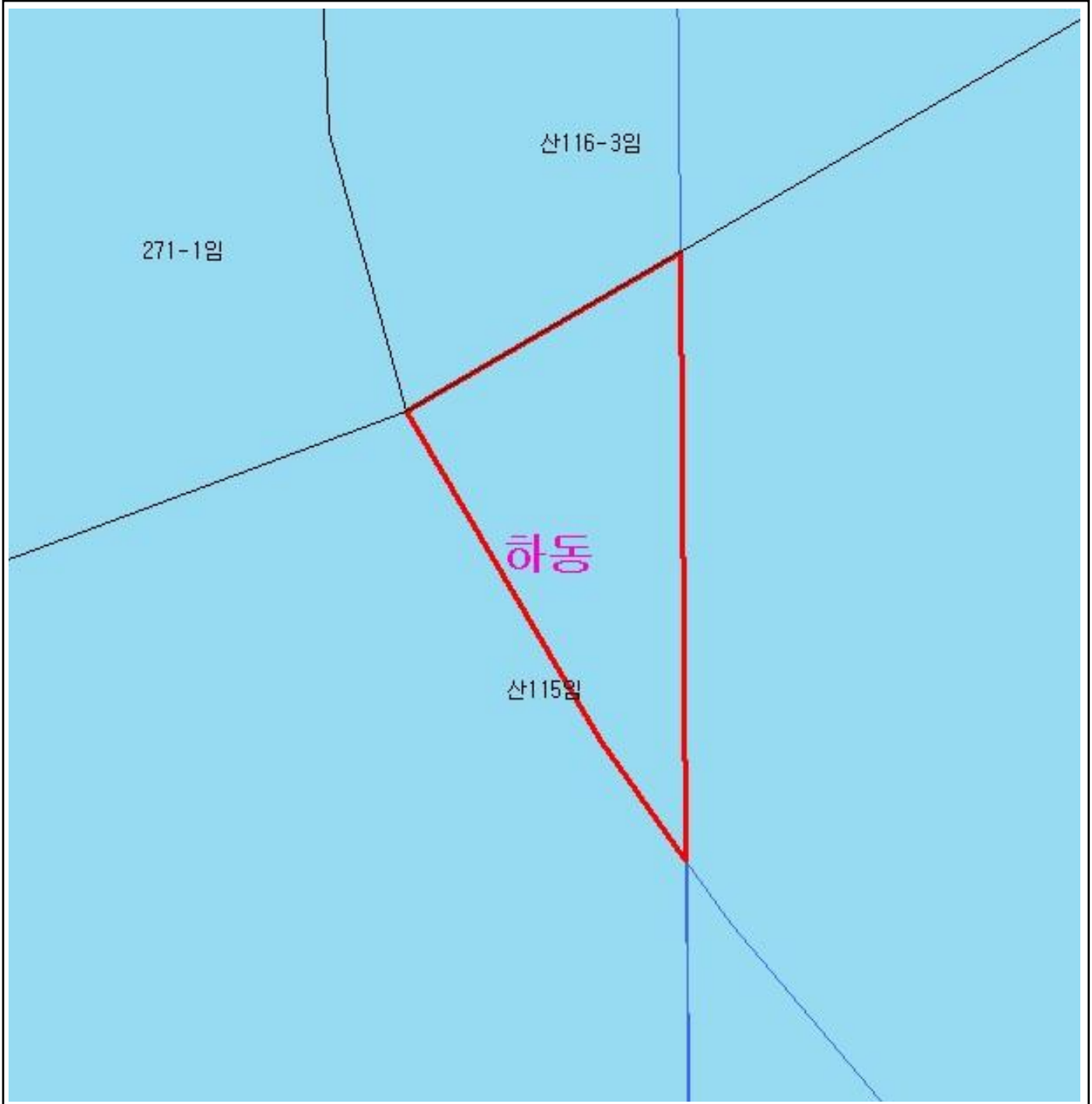
산지정보시스템 (<http://www.forestland.go.kr>)  
 산림청 (<http://www.forest.go.kr>)









# 산 지구 분 도

( 보전산지 지정 [ 준보전 ▶ 공익용 ] )

N152-2-7-073



## 범 례

	공익용산지		지적선
	임업용산지		행정경계
	준보전산지		대상지역

지정권자 : 산림청장

고시일자 : 2013년 03월 22일

고시번호 : 산림청고시제2013-18호

비고 :

1. 측량의 기준 : 한국측지계
2. 투영법 : 횡단 메르카토르도법(타원체는 베셀타원체)
3. 높이의 기준 : 인천만의 평균해면
4. 본 지도는 지적이 표시된 수치지형도 또는 지적선을 기준으로 작성하였음
5. 본 지도는 산림청장의 사전승인없이 복제, 국외반출, 임의게재, 편집을 할 수 없으며, 위반 시 관련법에 따라 처벌 받을 수 있음
6. 본 지도에 의하여 측량할 수 없음



산지정보시스템(<http://www.forestland.go.kr>)  
산림청(<http://www.forest.go.kr>)







# 산 지구 분 도

( 보전산지 지정 [ 준보전 ▶ 공익용 ] )

N152-2-7-065



## 범 례

	공익용산지		지적선
	임업용산지		행정경계
	준보전산지		대상지역

지정권자 : 산림청장  
 고시일자 : 2013년 03월 22일  
 고시번호 : 산림청고시제2013-18호

- 비고 :
1. 측량의 기준 : 한국측지계
  2. 투영법 : 횡단 메르카토르도법(타원체는 베셀타원체)
  3. 높이의 기준 : 인천만의 평균해면
  4. 본 지도는 지적이 표시된 수치지형도 또는 지적선을 기준으로 작성하였음
  5. 본 지도는 산림청장의 사전승인없이 복제, 국외반출, 임의개재, 편집을 할 수 없으며, 위반 시 관련법에 따라 처벌 받을 수 있음
  6. 본 지도에 의하여 측량할 수 없음

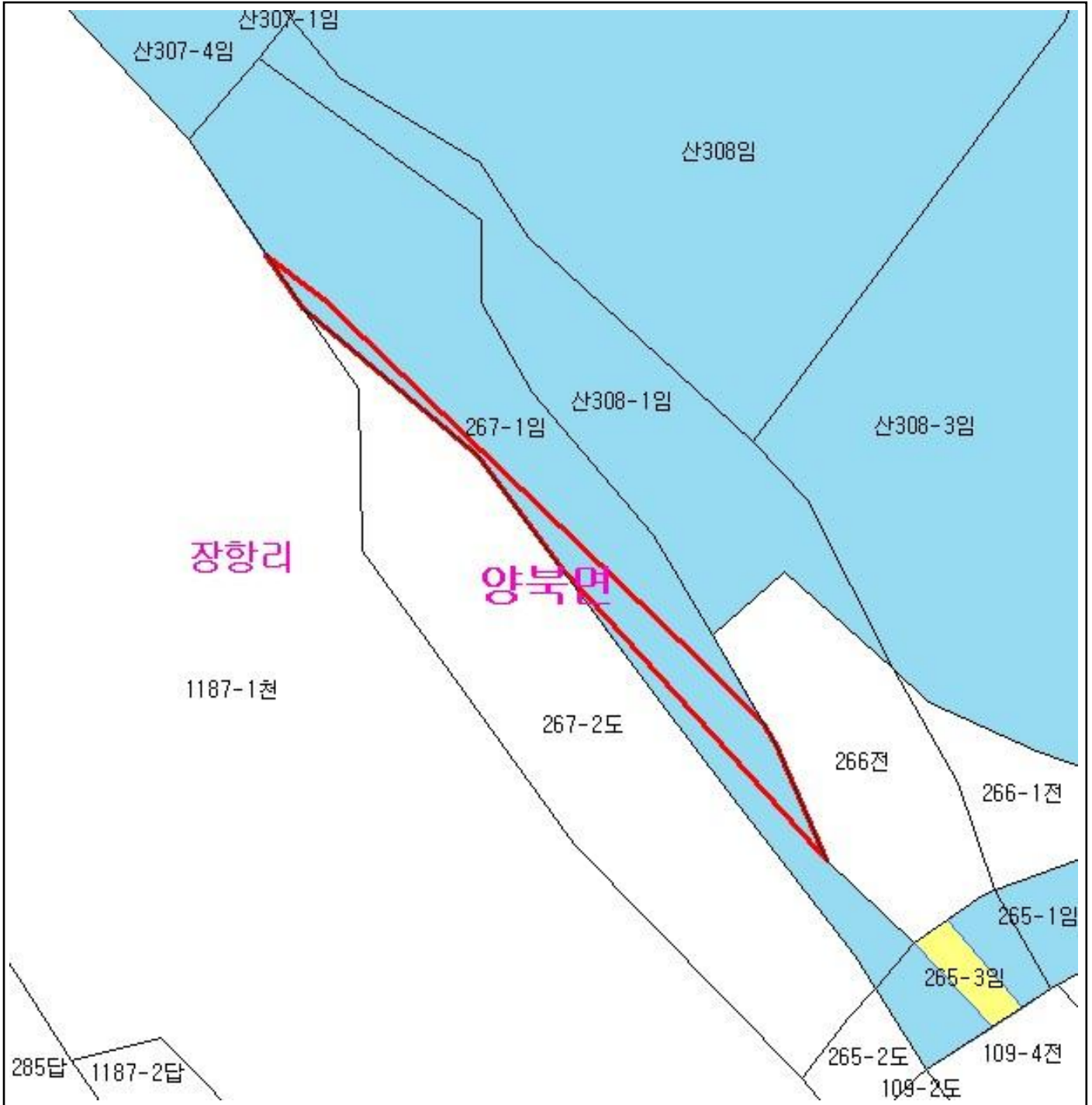


산지정보시스템(<http://www.forestland.go.kr>)  
 산림청(<http://www.forest.go.kr>)







# 산 지구 분 도

( 보전산지 지정 [ 준보전 ▶ 공익용 ] )

N152-2-7-086



## 범 례

	공익용산지		지적선
	임업용산지		행정경계
	준보전산지		대상지역

지정권자 : 산림청장  
 고시일자 : 2013년 03월 22일  
 고시번호 : 산림청고시제2013-18호

- 비고 :
1. 측량의 기준 : 한국측지계
  2. 투영법 : 횡단 메르카토르도법(타원체는 베셀타원체)
  3. 높이의 기준 : 인천만의 평균해면
  4. 본 지도는 지적이 표시된 수치지형도 또는 지적선을 기준으로 작성하였음
  5. 본 지도는 산림청장의 사전승인없이 복제, 국외반출, 임의개재, 편집을 할 수 없으며, 위반 시 관련법에 따라 처벌 받을 수 있음
  6. 본 지도에 의하여 측량할 수 없음

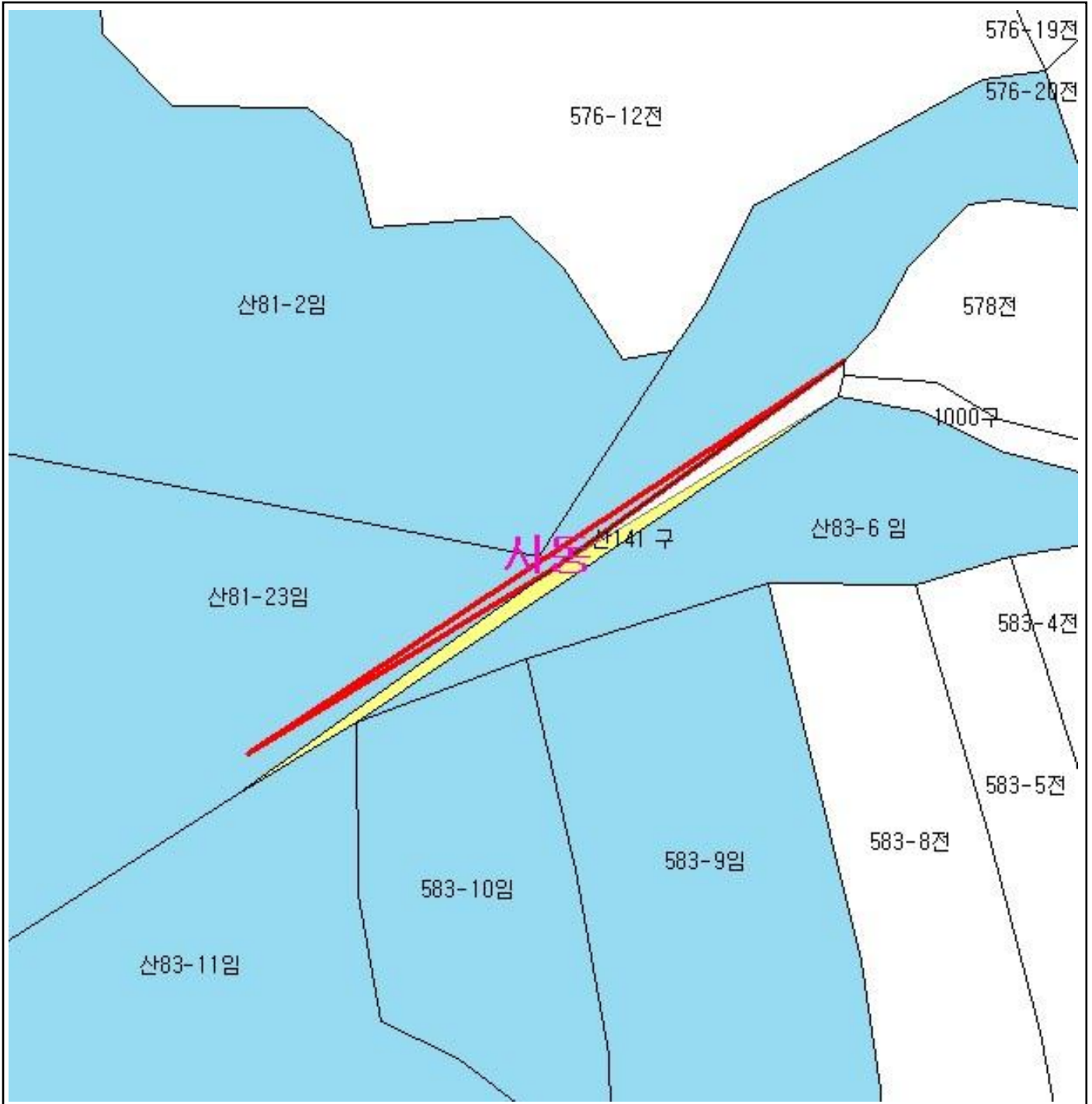


산지정보시스템(<http://www.forestland.go.kr>)  
 산림청(<http://www.forest.go.kr>)

# 산 지구 분 도

( 보전산지 지정 [ 준보전 ▶ 공익용 ] )

NI52-2-14-002



범 례			
	공익용산지		지적선
	임업용산지		행정경계
	준보전산지		대상지역

지정권자 : 산림청장  
 고시일자 : 2013년 03월 22일  
 고시번호 : 산림청고시제2013-18호

- 비고 :
1. 측량의 기준 : 한국측지계
  2. 투영법 : 횡단 메르카토르도법(타원체는 베셀타원체)
  3. 높이의 기준 : 인천만의 평균해면
  4. 본 지도는 지적이 표시된 수치지형도 또는 지적선을 기준으로 작성하였음
  5. 본 지도는 산림청장의 사전승인없이 복제, 국외반출, 임의개재, 편집을 할 수 없으며, 위반 시 관련법에 따라 처벌 받을 수 있음
  6. 본 지도에 의하여 측량할 수 없음

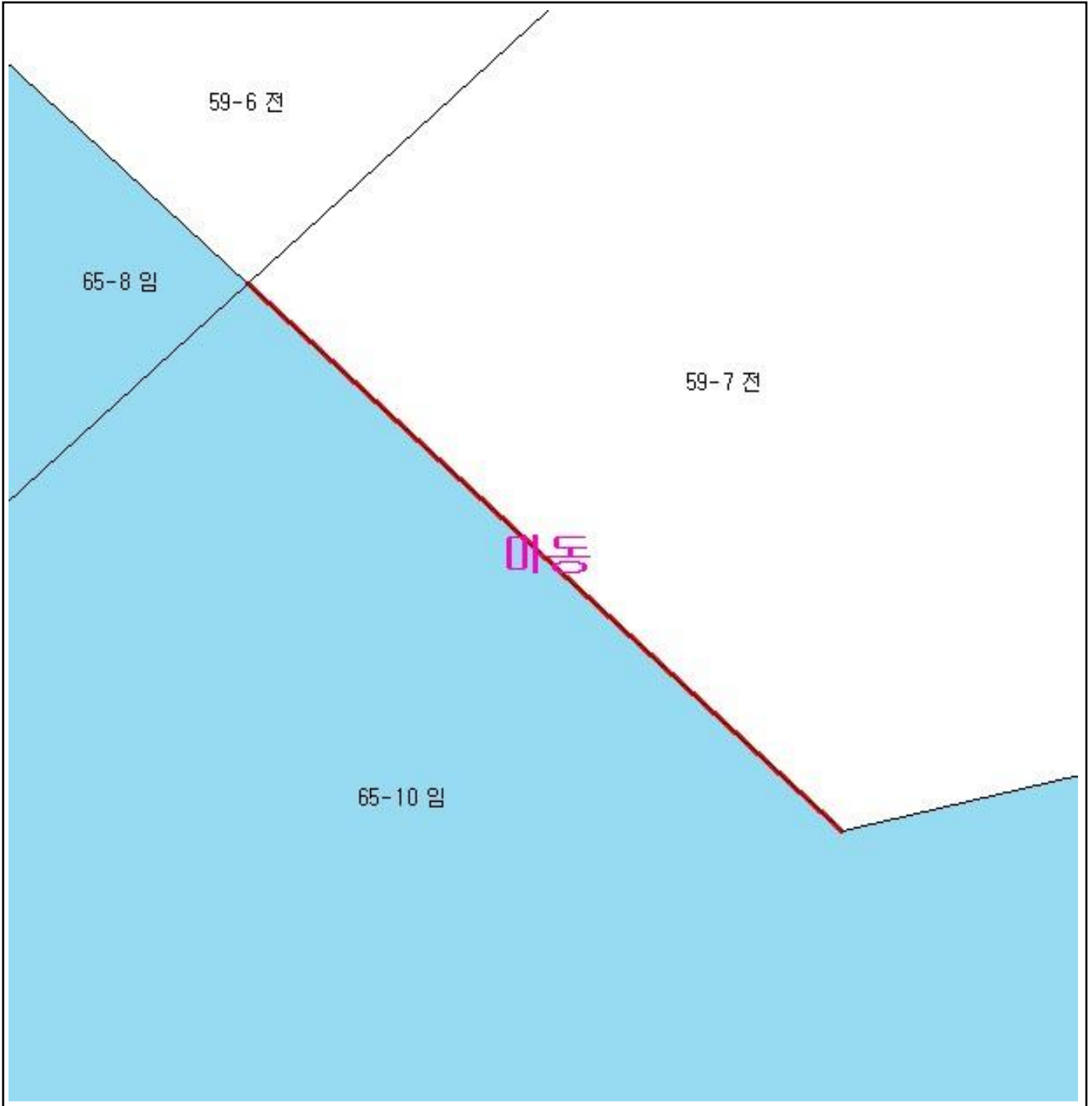


산지정보시스템(<http://www.forestland.go.kr>)  
 산림청(<http://www.forest.go.kr>)

# 산 지구 분 도

( 보전산지 지정 [ 준보전 ▶ 공익용 ] )

N152-2-7-084



## 범 례

	공익용산지		지적선
	임업용산지		행정경계
	준보전산지		대상지역

지정권자 : 산림청장  
 고시일자 : 2013년 03월 22일  
 고시번호 : 산림청고시제2013-18호

- 비고 :
1. 측량의 기준 : 한국측지계
  2. 투영법 : 횡단 메르카토르도법(타원체는 베셀타원체)
  3. 높이의 기준 : 인천만의 평균해면
  4. 본 지도는 지적이 표시된 수치지형도 또는 지적선을 기준으로 작성하였음
  5. 본 지도는 산림청장의 사전승인없이 복제, 국외반출, 임의개재, 편집을 할 수 없으며, 위반 시 관련법에 따라 처벌 받을 수 있음
  6. 본 지도에 의하여 측량할 수 없음



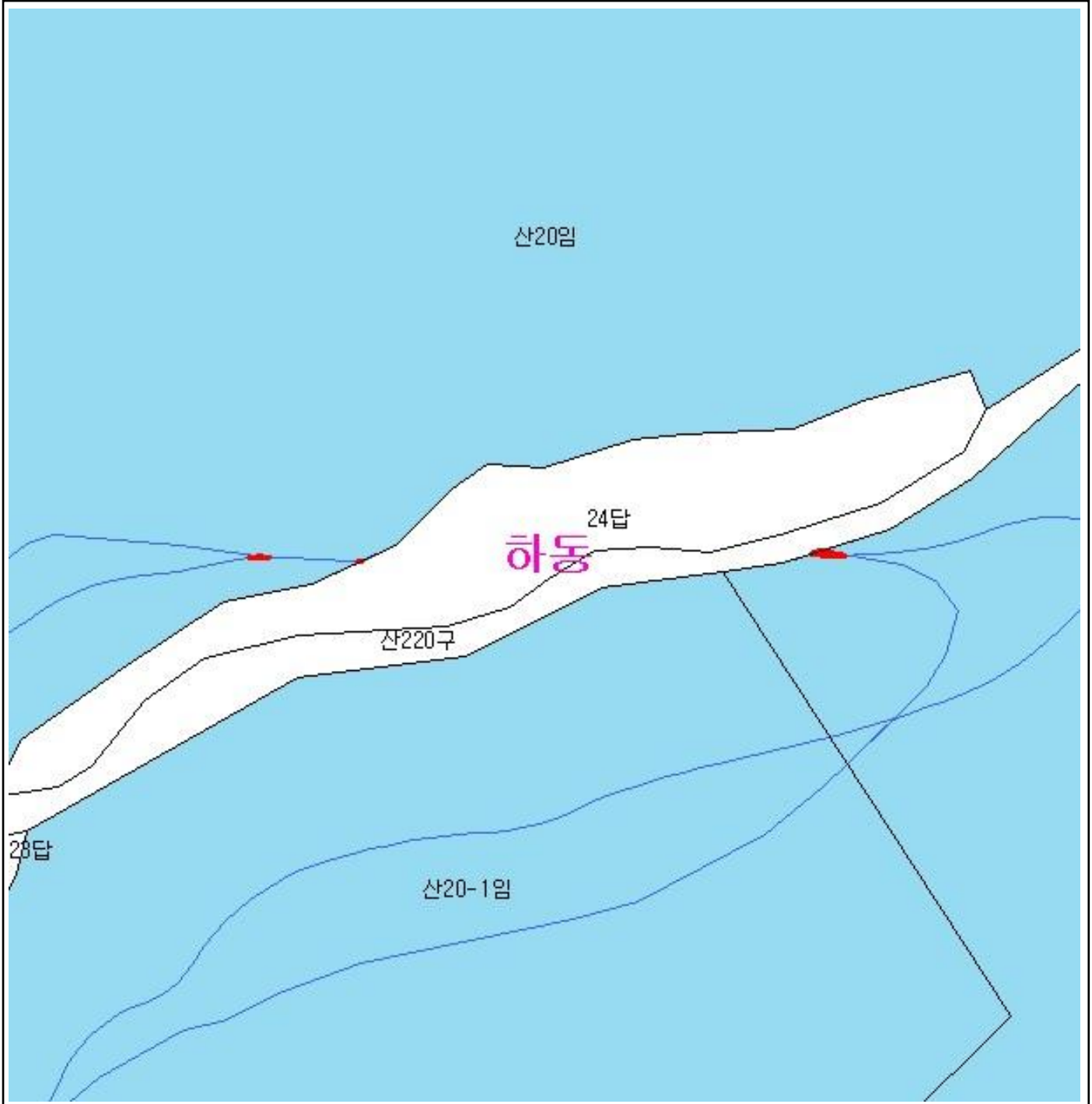
산지정보시스템(<http://www.forestland.go.kr>)  
 산림청(<http://www.forest.go.kr>)









# 산 지구 분 도

( 보전산지 지정 [ 준보전 ▶ 공익용 ] )

N152-2-7-084



## 범 례

 공익용산지	 지적선
 임업용산지	 행정경계
 준보전산지	 대상지역

지정권자 : 산림청장  
 고시일자 : 2013년 03월 22일  
 고시번호 : 산림청고시제2013-18호

- 비고 :
1. 측량의 기준 : 한국측지계
  2. 투영법 : 횡단 메르카토르도법(타원체는 베셀타원체)
  3. 높이의 기준 : 인천만의 평균해면
  4. 본 지도는 지적이 표시된 수치지형도 또는 지적선을 기준으로 작성하였음
  5. 본 지도는 산림청장의 사전승인없이 복제, 국외반출, 임의개재, 편집을 할 수 없으며, 위반 시 관련법에 따라 처벌 받을 수 있음
  6. 본 지도에 의하여 측량할 수 없음

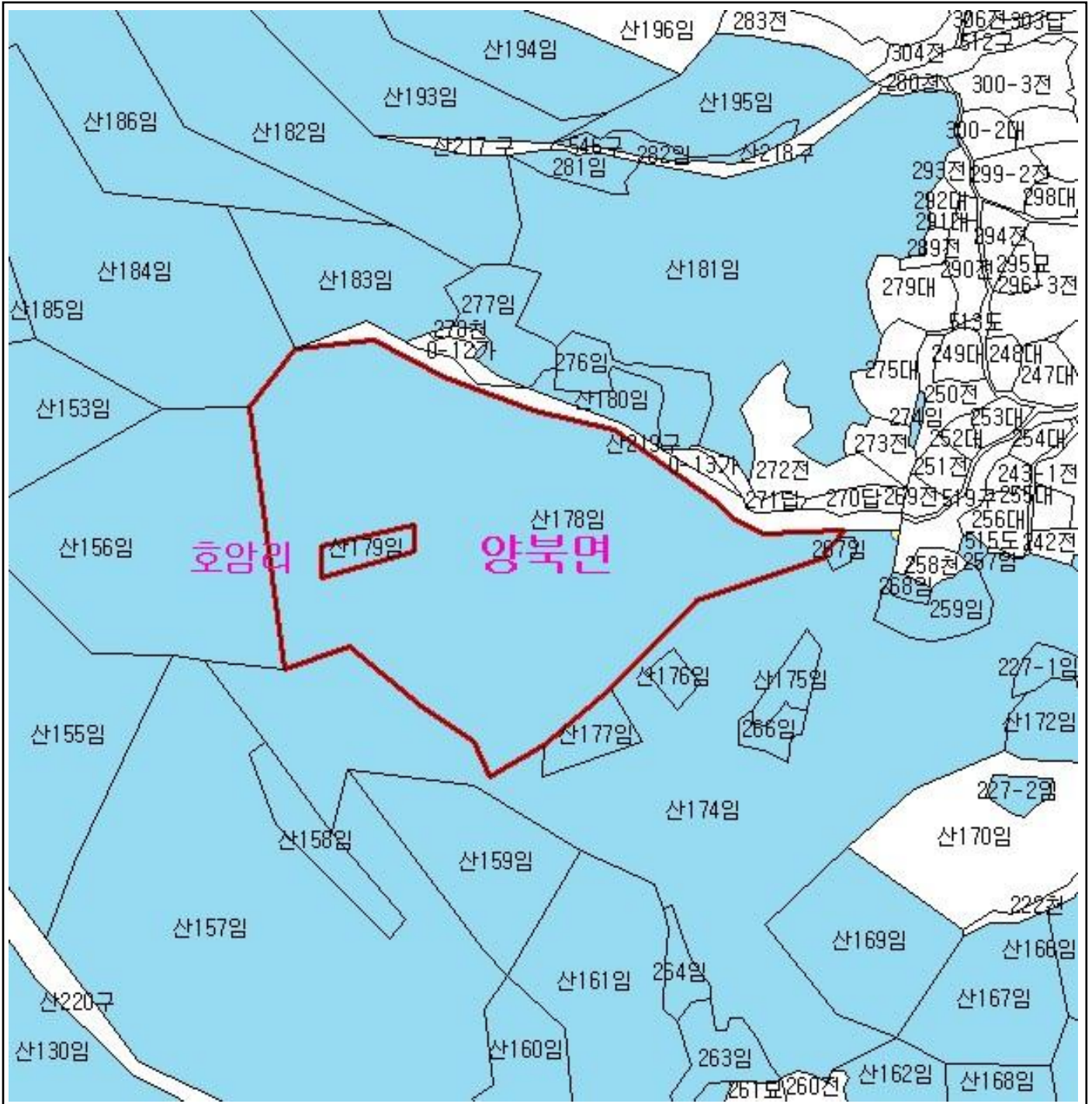


산지정보시스템(<http://www.forestland.go.kr>)  
 산림청(<http://www.forest.go.kr>)

# 산 지 구 분 도

( 보전산지 지정 [ 준보전 ▶ 공익용 ] )

N152-2-7-067



범 례			
	공익용산지		지적선
	임업용산지		행정경계
	준보전산지		대상지역

지정권자 : 산림청장  
 고시일자 : 2013년 03월 22일  
 고시번호 : 산림청고시제2013-18호  
 비고 :  
 1. 측량의 기준 : 한국측지계  
 2. 투영법 : 횡단 메르카토르도법(타원체는 베셀타원체)  
 3. 높이의 기준 : 인천만의 평균해면  
 4. 본 지도는 지적이 표시된 수치지형도 또는 지적선을 기준으로 작성하였음  
 5. 본 지도는 산림청장의 사전승인없이 복제, 국외반출, 임의개재, 편집을 할 수 없으며, 위반 시 관련법에 따라 처벌 받을 수 있음  
 6. 본 지도에 의하여 측량할 수 없음



산지정보시스템(<http://www.forestland.go.kr>)  
 산림청(<http://www.forest.go.kr>)

# 산 지구 분 도

( 보전산지 지정 [ 준보전 ▶ 공익용 ] )

NI52-2-13-010



## 범 례

	공익용산지		지적선
	임업용산지		행정경계
	준보전산지		대상지역

지정권자 : 산림청장

고시일자 : 2013년 03월 22일

고시번호 : 산림청고시제2013-18호

비고 :

1. 측량의 기준 : 한국측지계
2. 투영법 : 횡단 메르카토르도법(타원체는 베셀타원체)
3. 높이의 기준 : 인천만의 평균해면
4. 본 지도는 지적이 표시된 수치지형도 또는 지적선을 기준으로 작성하였음
5. 본 지도는 산림청장의 사전승인없이 복제, 국외반출, 임의개재, 편집을 할 수 없으며, 위반 시 관련법에 따라 처벌 받을 수 있음
6. 본 지도에 의하여 측량할 수 없음

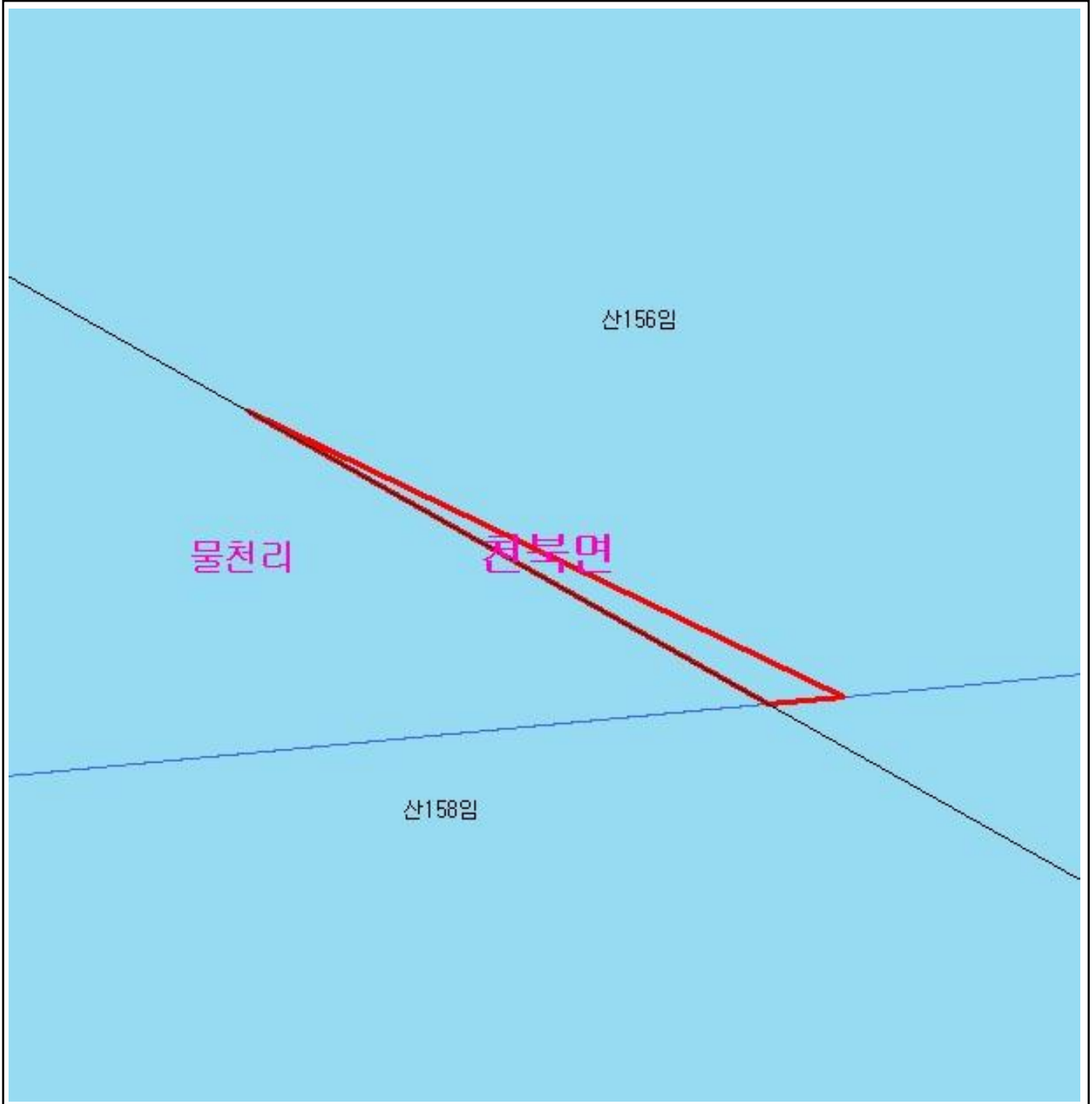


산지정보시스템(<http://www.forestland.go.kr>)  
산림청(<http://www.forest.go.kr>)

# 산 지구 분 도

( 보전산지 지정 [ 준보전 ▶ 공익용 ] )

N152-2-7-051



## 범 례

	공익용산지		지적선
	임업용산지		행정경계
	준보전산지		대상지역

지정권자 : 산림청장

고시일자 : 2013년 03월 22일

고시번호 : 산림청고시제2013-18호

비고 :

1. 측량의 기준 : 한국측지계
2. 투영법 : 횡단 메르카토르도법(타원체는 베셀타원체)
3. 높이의 기준 : 인천만의 평균해면
4. 본 지도는 지적이 표시된 수치지형도 또는 지적선을 기준으로 작성하였음
5. 본 지도는 산림청장의 사전승인없이 복제, 국외반출, 임의개재, 편집을 할 수 없으며, 위반 시 관련법에 따라 처벌 받을 수 있음
6. 본 지도에 의하여 측량할 수 없음

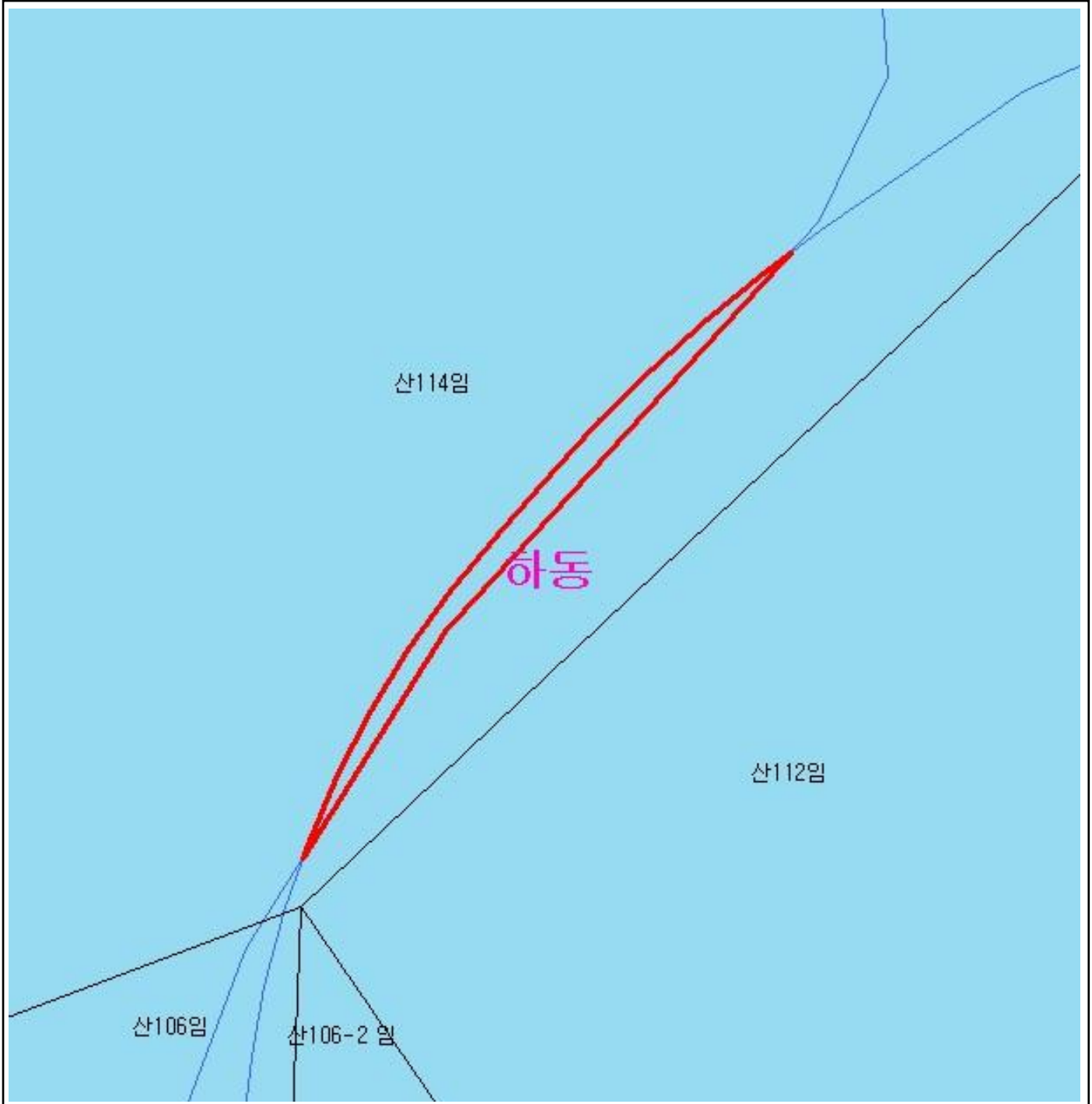


산지정보시스템(<http://www.forestland.go.kr>)  
산림청(<http://www.forest.go.kr>)

# 산 지구 분 도

( 보전산지 지정 [ 준보전 ▶ 공익용 ] )

N152-2-7-073



## 범 례

	공익용산지		지적선
	임업용산지		행정경계
	준보전산지		대상지역

지정권자 : 산림청장

고시일자 : 2013년 03월 22일

고시번호 : 산림청고시제2013-18호

비고 :

1. 측량의 기준 : 한국측지계
2. 투영법 : 횡단 메르카토르도법(타원체는 베셀타원체)
3. 높이의 기준 : 인천만의 평균해면
4. 본 지도는 지적이 표시된 수치지형도 또는 지적선을 기준으로 작성하였음
5. 본 지도는 산림청장의 사전승인없이 복제, 국외반출, 임의개재, 편집을 할 수 없으며, 위반 시 관련법에 따라 처벌 받을 수 있음
6. 본 지도에 의하여 측량할 수 없음

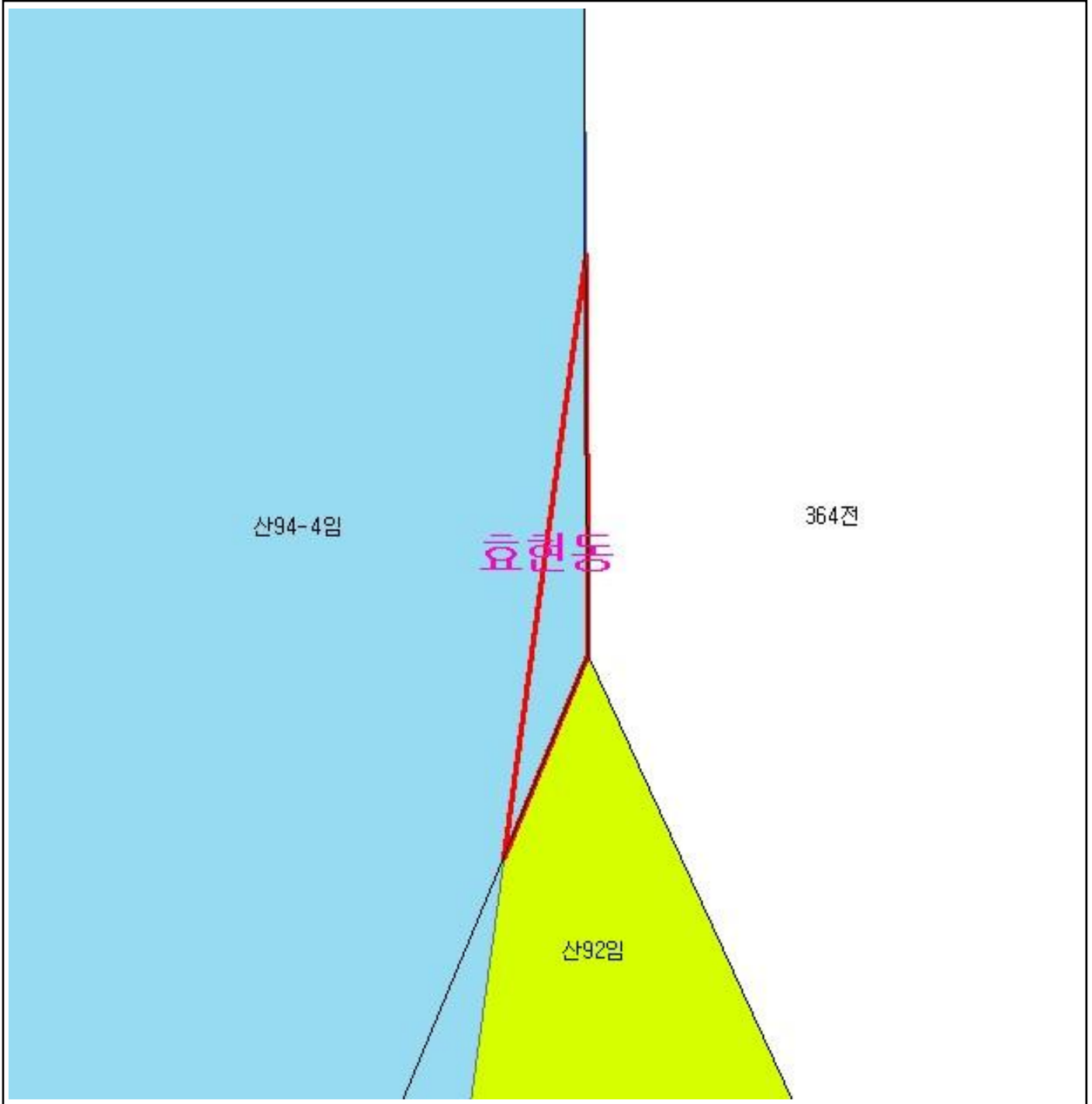








산지정보시스템(<http://www.forestland.go.kr>)  
산림청(<http://www.forest.go.kr>)

# 산 지구 분 도

( 보전산지 지정 [ 준보전 ▶ 공익용 ] )

N152-2-6-068



범 례			
	공익용산지		지적선
	임업용산지		행정경계
	준보전산지		대상지역

지정권자 : 산림청장  
 고시일자 : 2013년 03월 22일  
 고시번호 : 산림청고시제2013-18호

- 비고 :
1. 측량의 기준 : 한국측지계
  2. 투영법 : 횡단 메르카토르도법(타원체는 베셀타원체)
  3. 높이의 기준 : 인천만의 평균해면
  4. 본 지도는 지적이 표시된 수치지형도 또는 지적선을 기준으로 작성하였음
  5. 본 지도는 산림청장의 사전승인없이 복제, 국외반출, 임의개재, 편집을 할 수 없으며, 위반 시 관련법에 따라 처벌 받을 수 있음
  6. 본 지도에 의하여 측량할 수 없음



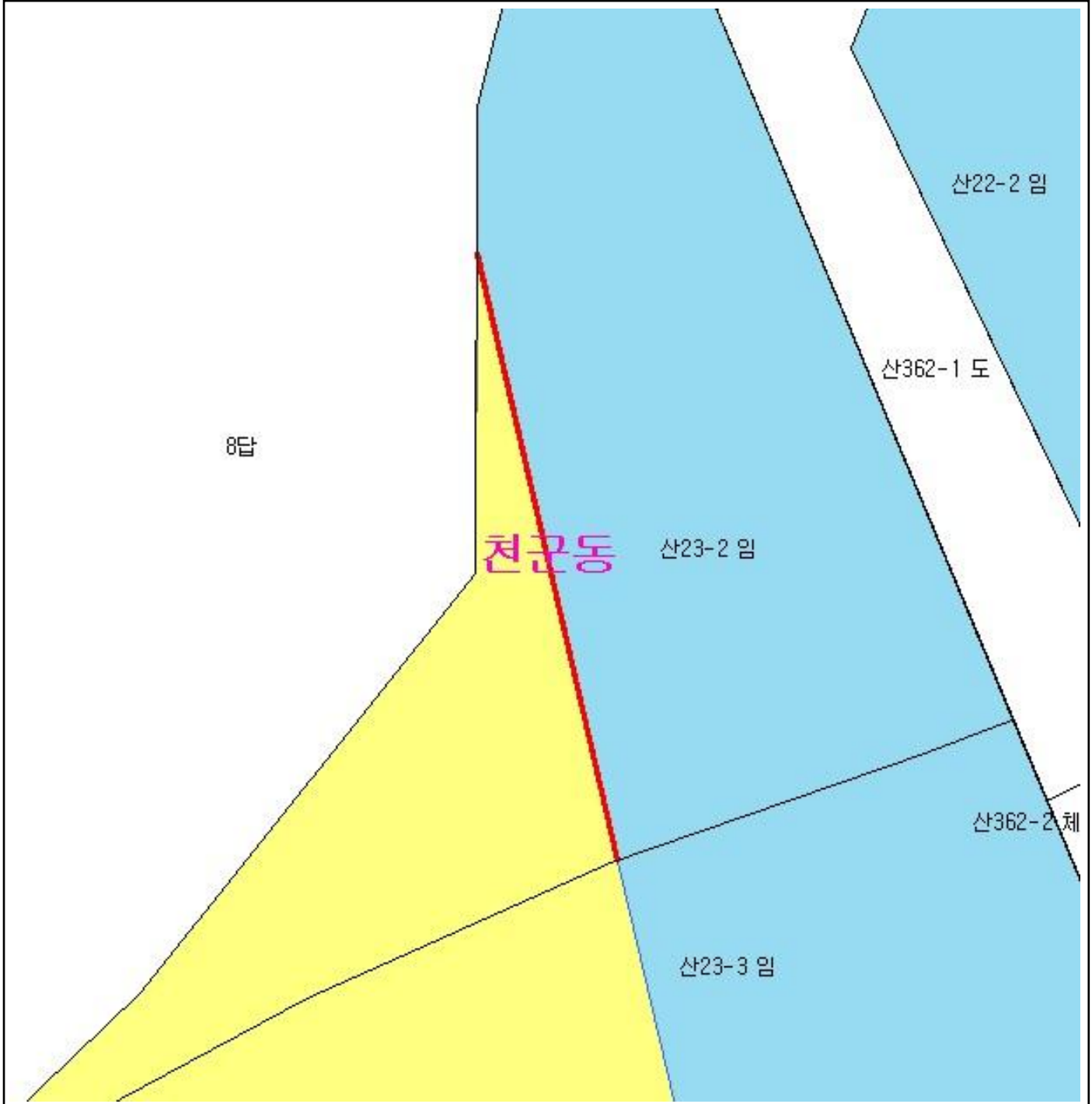
산지정보시스템(<http://www.forestland.go.kr>)  
 산림청(<http://www.forest.go.kr>)









# 산 지구 분 도

( 보전산지 지정 [ 준보전 ▶ 공익용 ] )

N152-2-7-073



## 범 례

	공익용산지		지적선
	임업용산지		행정경계
	준보전산지		대상지역

지정권자 : 산림청장  
 고시일자 : 2013년 03월 22일  
 고시번호 : 산림청고시제2013-18호

- 비고 :
1. 측량의 기준 : 한국측지계
  2. 투영법 : 횡단 메르카토르도법(타원체는 베셀타원체)
  3. 높이의 기준 : 인천만의 평균해면
  4. 본 지도는 지적이 표시된 수치지형도 또는 지적선을 기준으로 작성하였음
  5. 본 지도는 산림청장의 사전승인없이 복제, 국외반출, 임의계재, 편집을 할 수 없으며, 위반 시 관련법에 따라 처벌 받을 수 있음
  6. 본 지도에 의하여 측량할 수 없음

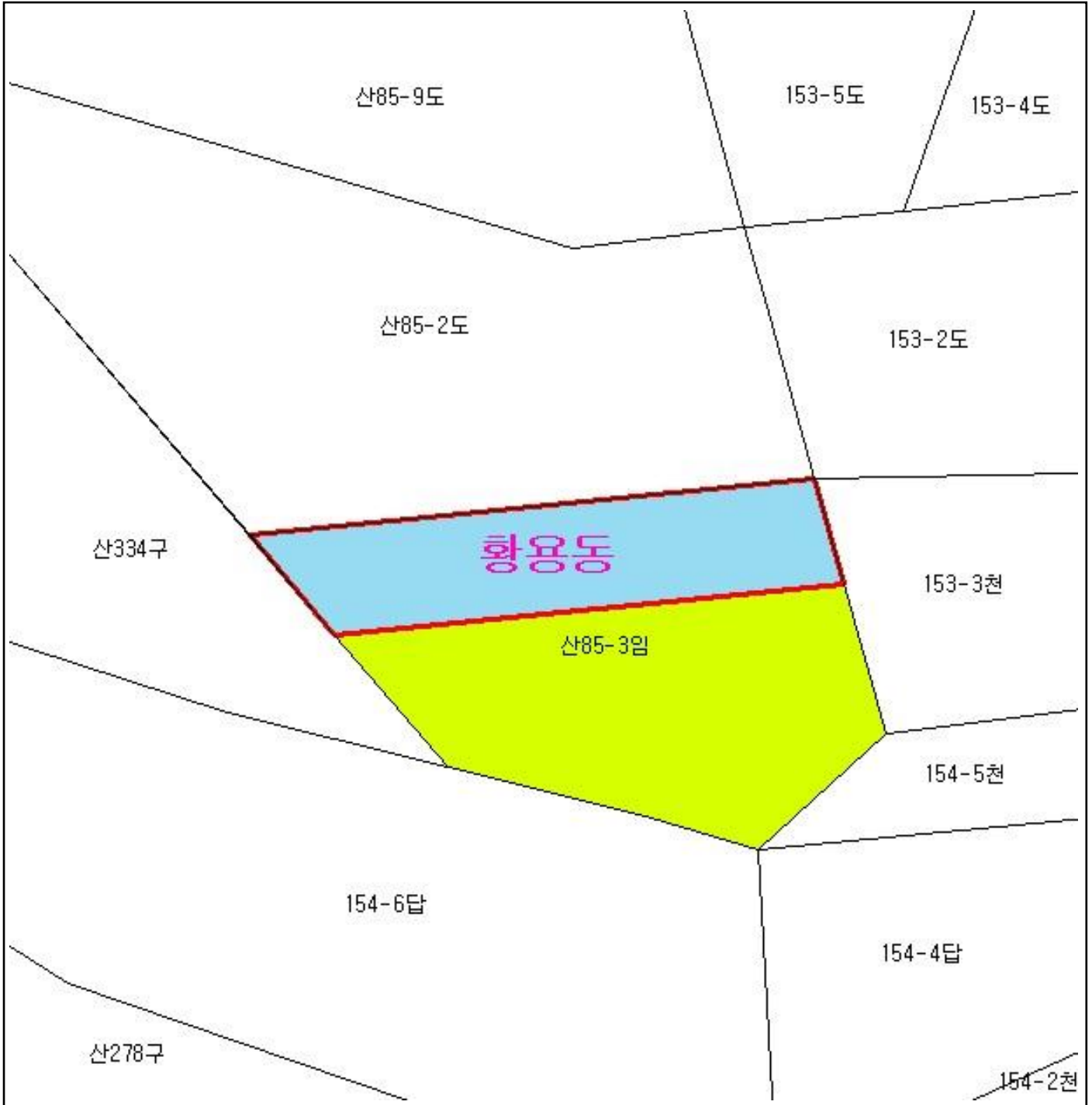


산지정보시스템(<http://www.forestland.go.kr>)  
 산림청(<http://www.forest.go.kr>)







# 산 지구 분 도

( 보전산지 지정 [ 준보전 ▶ 공익용 ] )

N152-2-7-075



## 범 례

	공익용산지		지적선
	임업용산지		행정경계
	준보전산지		대상지역

지정권자 : 산림청장  
 고시일자 : 2013년 03월 22일  
 고시번호 : 산림청고시제2013-18호

비고 :

1. 측량의 기준 : 한국측지계
2. 투영법 : 횡단 메르카토르도법(타원체는 베셀타원체)
3. 높이의 기준 : 인천만의 평균해면
4. 본 지도는 지적이 표시된 수치지형도 또는 지적선을 기준으로 작성하였음
5. 본 지도는 산림청장의 사전승인없이 복제, 국외반출, 임의계재, 편집을 할 수 없으며, 위반 시 관련법에 따라 처벌 받을 수 있음
6. 본 지도에 의하여 측량할 수 없음

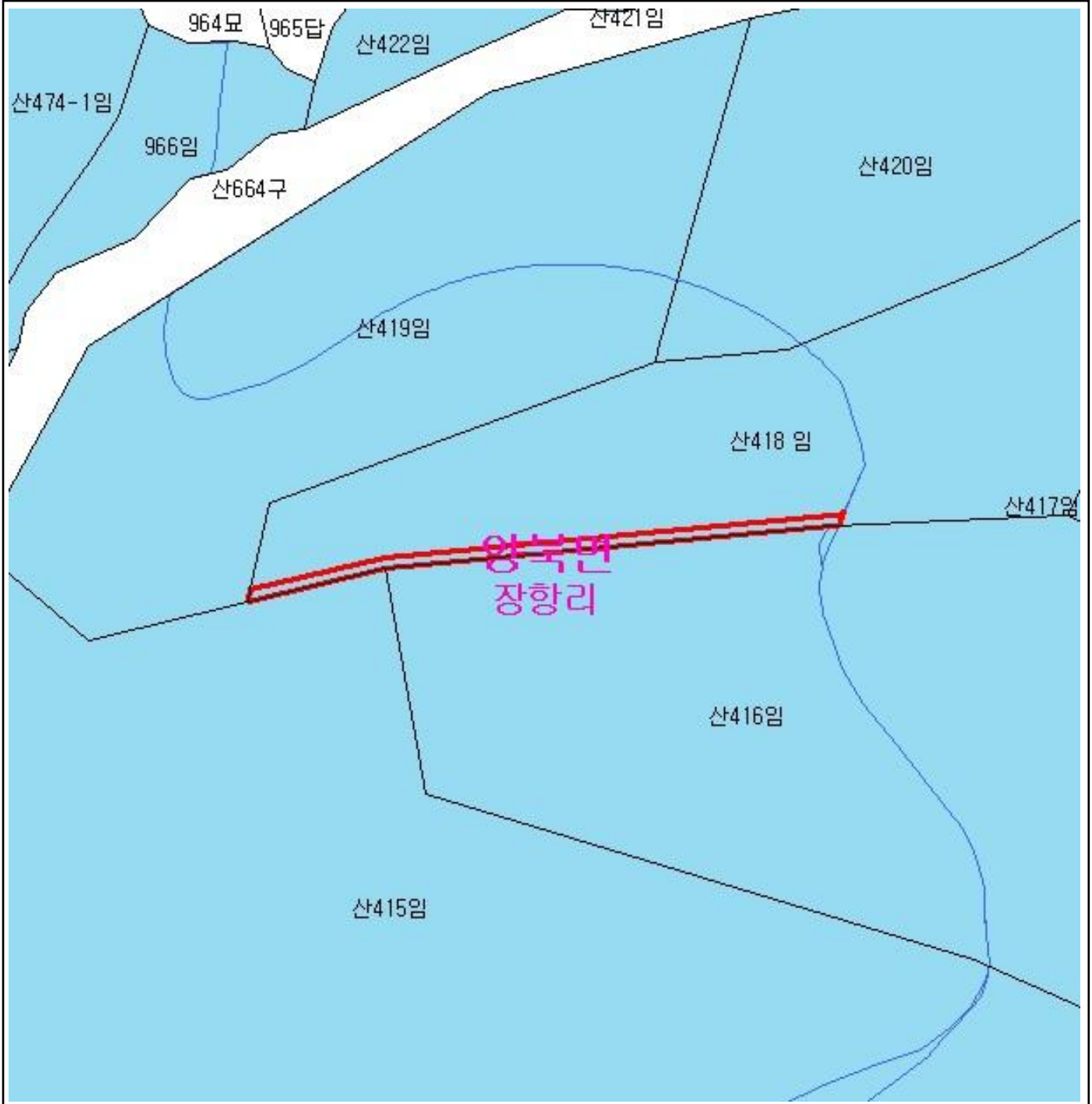


산지정보시스템(<http://www.forestland.go.kr>)  
 산림청(<http://www.forest.go.kr>)







# 산 지구 분 도

( 보전산지 지정 [ 준보전 ▶ 공익용 ] )

N152-2-7-086



## 범 례

	공익용산지		지적선
	임업용산지		행정경계
	준보전산지		대상지역

지정권자 : 산림청장  
 고시일자 : 2013년 03월 22일  
 고시번호 : 산림청고시제2013-18호

- 비고 :
1. 측량의 기준 : 한국측지계
  2. 투영법 : 횡단 메르카토르도법 (타원체는 베셀타원체)
  3. 높이의 기준 : 인천만의 평균해면
  4. 본 지도는 지적이 표시된 수치지형도 또는 지적선을 기준으로 작성하였음
  5. 본 지도는 산림청장의 사전승인없이 복제, 국외반출, 임의개재, 편집을 할 수 없으며, 위반 시 관련법에 따라 처벌 받을 수 있음
  6. 본 지도에 의하여 측량할 수 없음

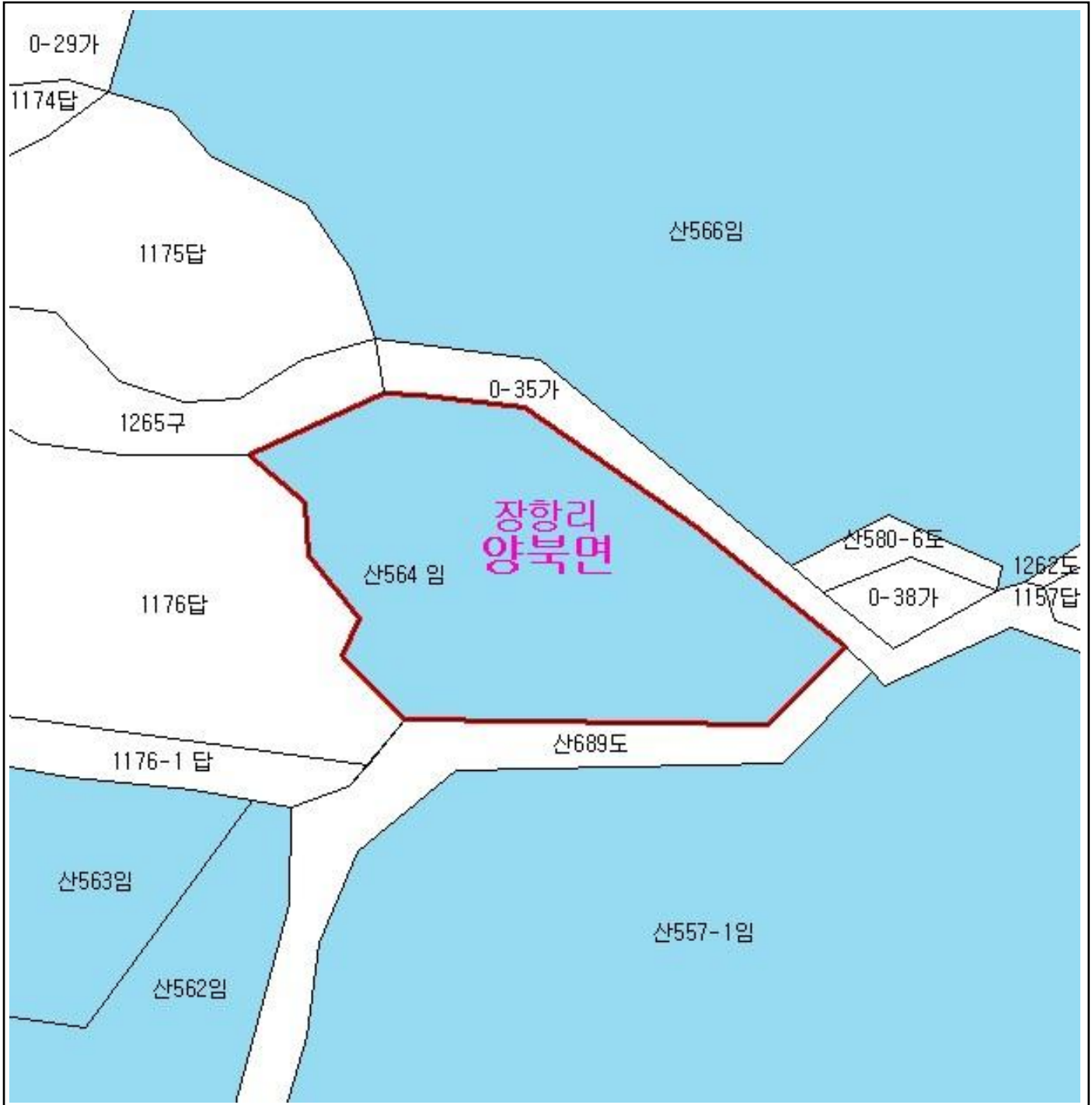


산지정보시스템 (<http://www.forestland.go.kr>)  
 산림청 (<http://www.forest.go.kr>)







# 산 지구 분 도

( 보전산지 지정 [ 준보전 ▶ 공익용 ] )

N152-2-7-095



## 범 례

	공익용산지		지적선
	임업용산지		행정경계
	준보전산지		대상지역

지정권자 : 산림청장  
 고시일자 : 2013년 03월 22일  
 고시번호 : 산림청고시제2013-18호

- 비고 :
1. 측량의 기준 : 한국측지계
  2. 투영법 : 횡단 메르카토르도법(타원체는 베셀타원체)
  3. 높이의 기준 : 인천만의 평균해면
  4. 본 지도는 지적이 표시된 수치지형도 또는 지적선을 기준으로 작성하였음
  5. 본 지도는 산림청장의 사전승인없이 복제, 국외반출, 임의개재, 편집을 할 수 없으며, 위반 시 관련법에 따라 처벌 받을 수 있음
  6. 본 지도에 의하여 측량할 수 없음

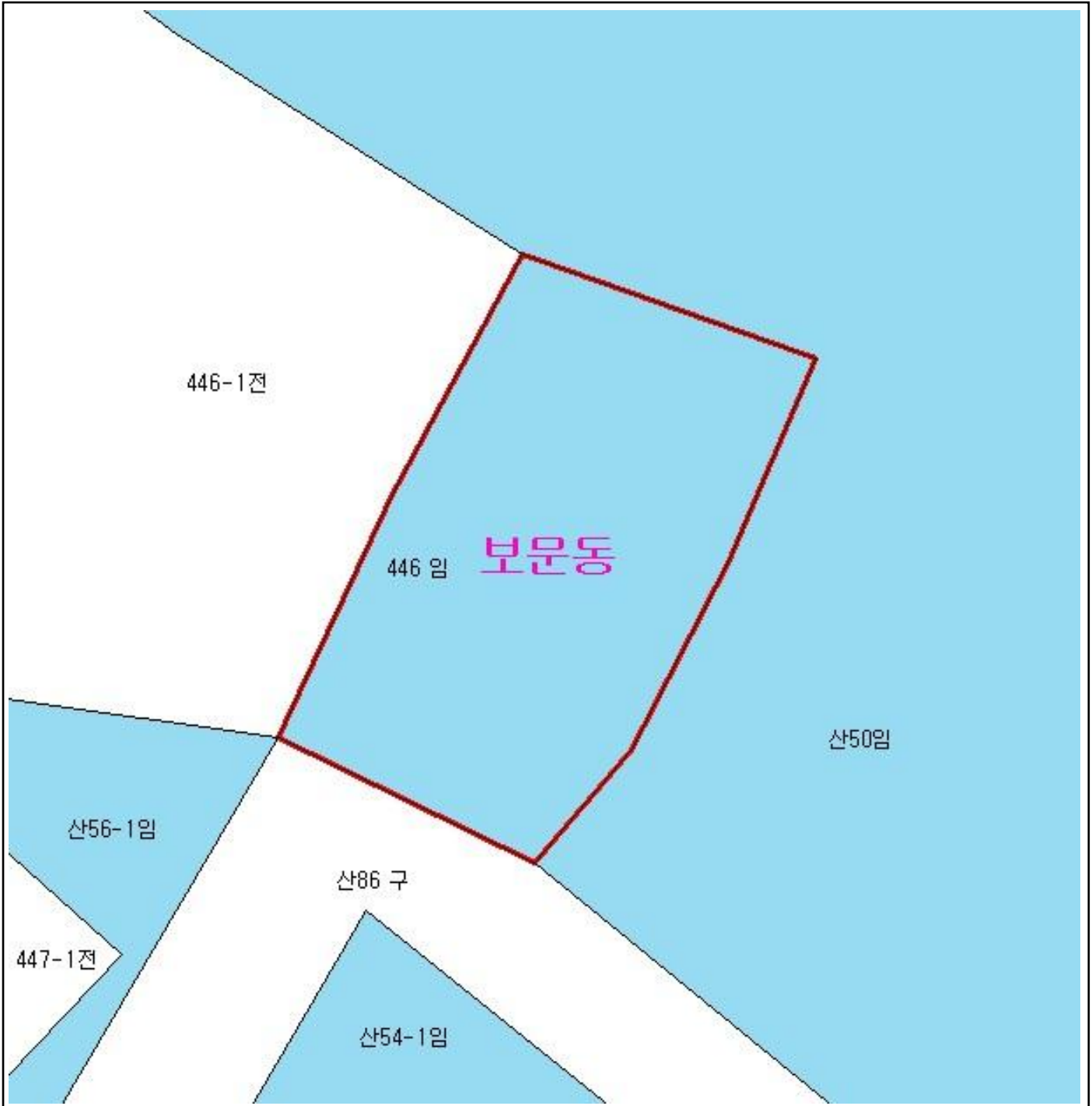


산지정보시스템(<http://www.forestland.go.kr>)  
 산림청(<http://www.forest.go.kr>)

# 산 지구 분 도

( 보전산지 지정 [ 준보전 ▶ 공익용 ] )

N152-2-7-061



범 려			
	공익용산지		지적선
	임업용산지		행정경계
	준보전산지		대상지역

지정권자 : 산림청장  
 고시일자 : 2013년 03월 22일  
 고시번호 : 산림청고시제2013-18호

- 비고 :
1. 측량의 기준 : 한국측지계
  2. 투영법 : 횡단 메르카토르도법(타원체는 베셀타원체)
  3. 높이의 기준 : 인천만의 평균해면
  4. 본 지도는 지적이 표시된 수치지형도 또는 지적선을 기준으로 작성하였음
  5. 본 지도는 산림청장의 사전승인없이 복제, 국외반출, 임의개재, 편집을 할 수 없으며, 위반 시 관련법에 따라 처벌 받을 수 있음
  6. 본 지도에 의하여 측량할 수 없음

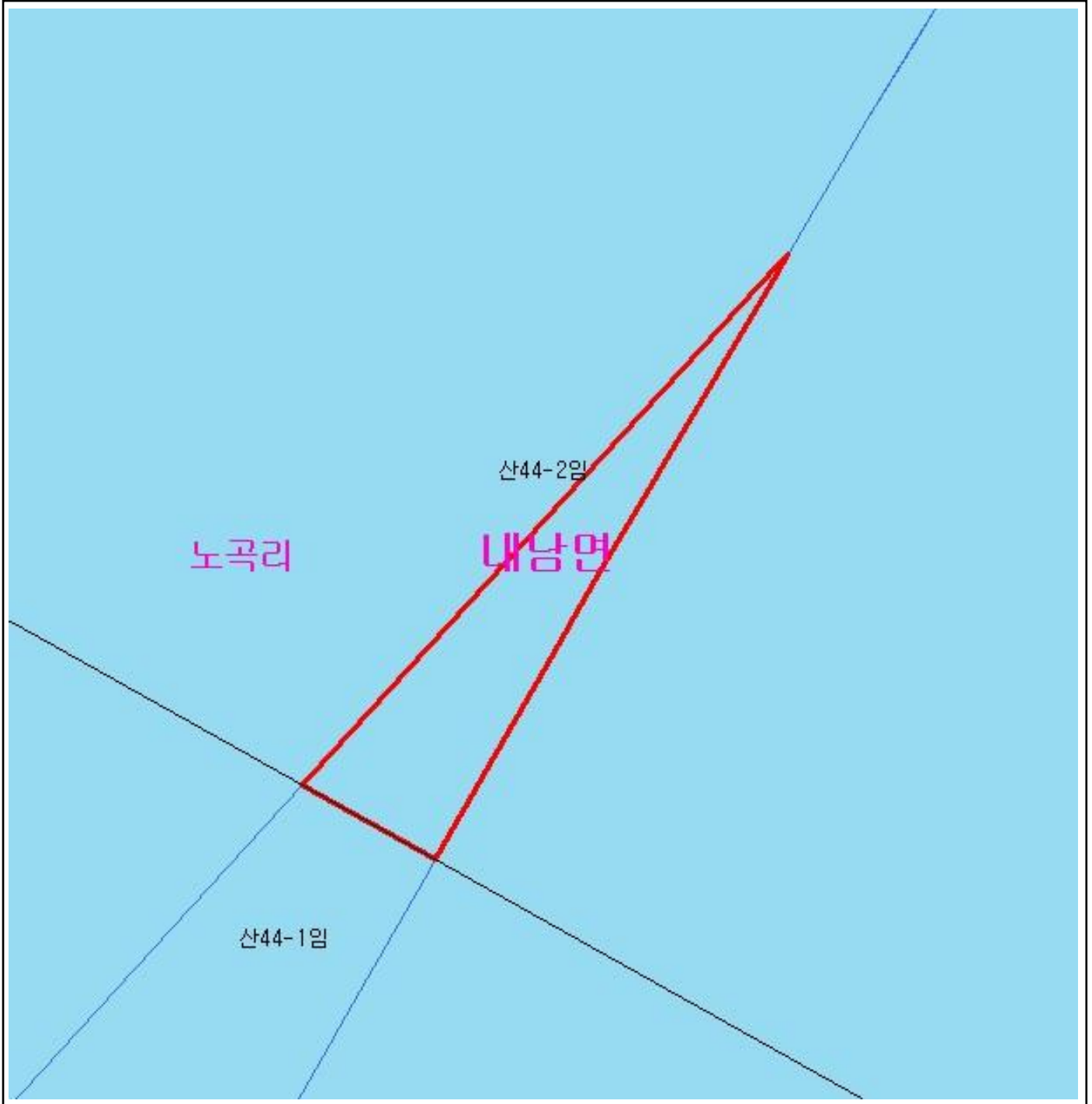


산지정보시스템(<http://www.forestland.go.kr>)  
 산림청(<http://www.forest.go.kr>)







# 산 지구 분 도

( 보전산지 지정 [ 준보전 ▶ 공익용 ] )

N152-2-6-100



## 범 례

 공익용산지	 지적선
 임업용산지	 행정경계
 준보전산지	 대상지역

지정권자 : 산림청장  
 고시일자 : 2013년 03월 22일  
 고시번호 : 산림청고시제2013-18호

- 비고 :
1. 측량의 기준 : 한국측지계
  2. 투영법 : 횡단 메르카토르도법(타원체는 베셀타원체)
  3. 높이의 기준 : 인천만의 평균해면
  4. 본 지도는 지적이 표시된 수치지형도 또는 지적선을 기준으로 작성하였음
  5. 본 지도는 산림청장의 사전승인없이 복제, 국외반출, 임의개재, 편집을 할 수 없으며, 위반 시 관련법에 따라 처벌 받을 수 있음
  6. 본 지도에 의하여 측량할 수 없음



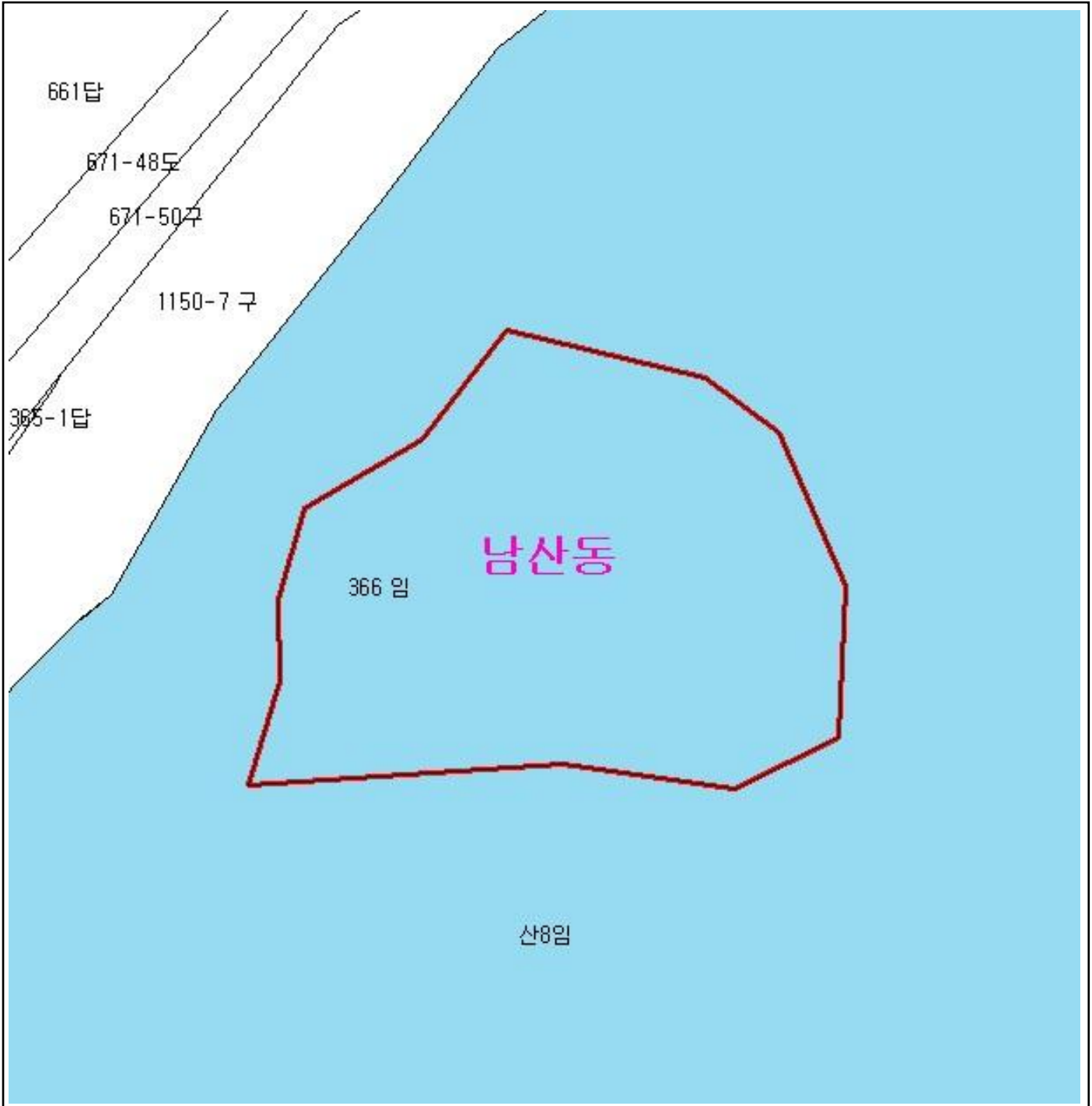
산지정보시스템(<http://www.forestland.go.kr>)  
 산림청(<http://www.forest.go.kr>)









# 산 지구 분 도

( 보전산지 지정 [ 준보전 ▶ 공익용 ] )

N152-2-7-081



## 범 례

 공익용산지	 지적선
 임업용산지	 행정경계
 준보전산지	 대상지역

지정권자 : 산림청장  
 고시일자 : 2013년 03월 22일  
 고시번호 : 산림청고시제2013-18호

- 비고 :
1. 측량의 기준 : 한국측지계
  2. 투영법 : 횡단 메르카토르도법(타원체는 베셀타원체)
  3. 높이의 기준 : 인천만의 평균해면
  4. 본 지도는 지적이 표시된 수치지형도 또는 지적선을 기준으로 작성하였음
  5. 본 지도는 산림청장의 사전승인없이 복제, 국외반출, 임의개재, 편집을 할 수 없으며, 위반 시 관련법에 따라 처벌 받을 수 있음
  6. 본 지도에 의하여 측량할 수 없음

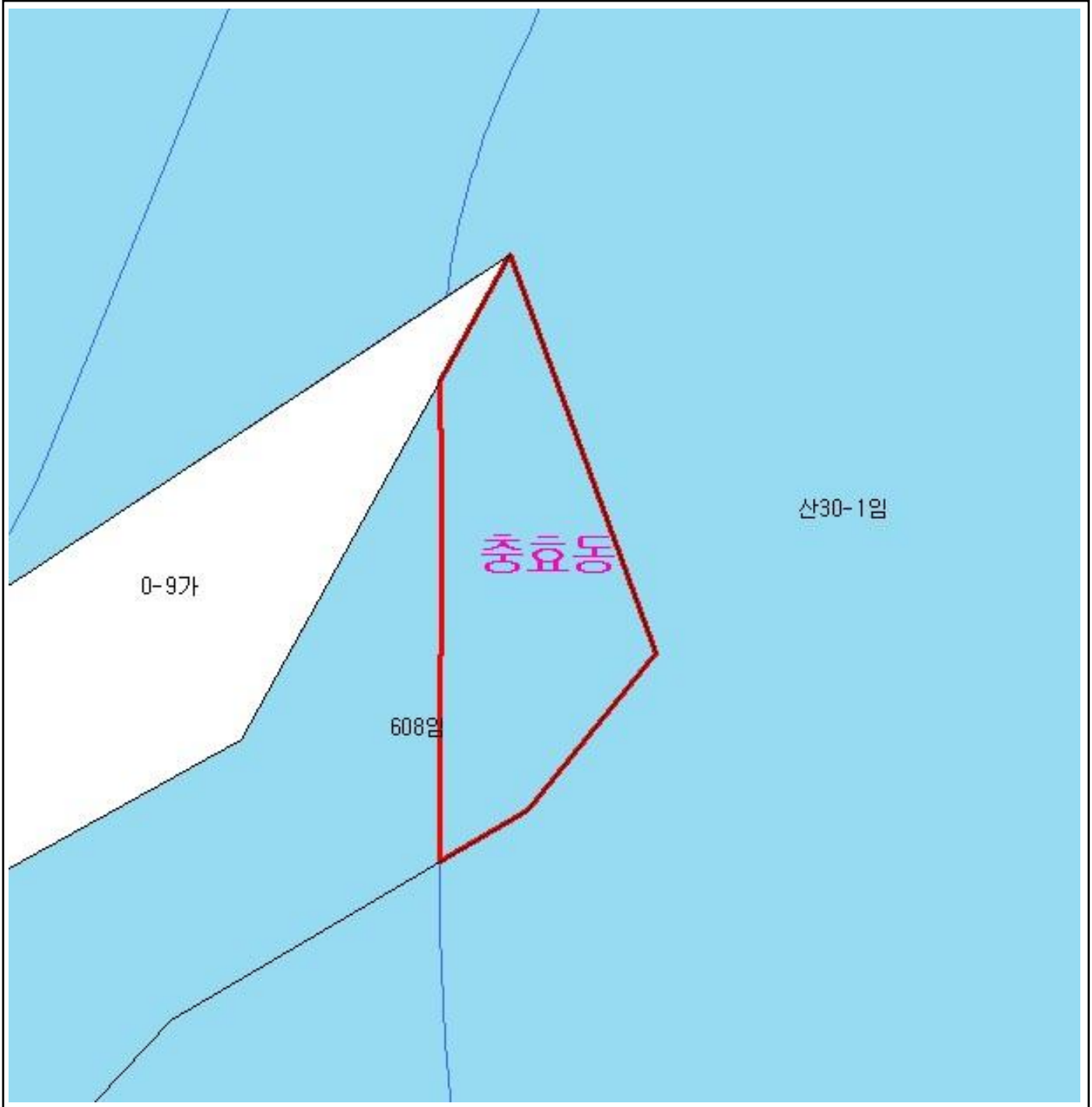








산지정보시스템(<http://www.forestland.go.kr>)  
 산림청(<http://www.forest.go.kr>)

# 산 지구 분 도

( 보전산지 지정 [ 준보전 ▶ 공익용 ] )

N152-2-6-068



범 려			
	공익용산지		지적선
	임업용산지		행정경계
	준보전산지		대상지역

지정권자 : 산림청장  
 고시일자 : 2013년 03월 22일  
 고시번호 : 산림청고시제2013-18호

- 비고 :
1. 측량의 기준 : 한국측지계
  2. 투영법 : 횡단 메르카토르도법 (타원체는 베셀타원체)
  3. 높이의 기준 : 인천만의 평균해면
  4. 본 지도는 지적이 표시된 수치지형도 또는 지적선을 기준으로 작성하였음
  5. 본 지도는 산림청장의 사전승인없이 복제, 국외반출, 임의계재, 편집을 할 수 없으며, 위반 시 관련법에 따라 처벌 받을 수 있음
  6. 본 지도에 의하여 측량할 수 없음



산림청  
KOREA FOREST SERVICE

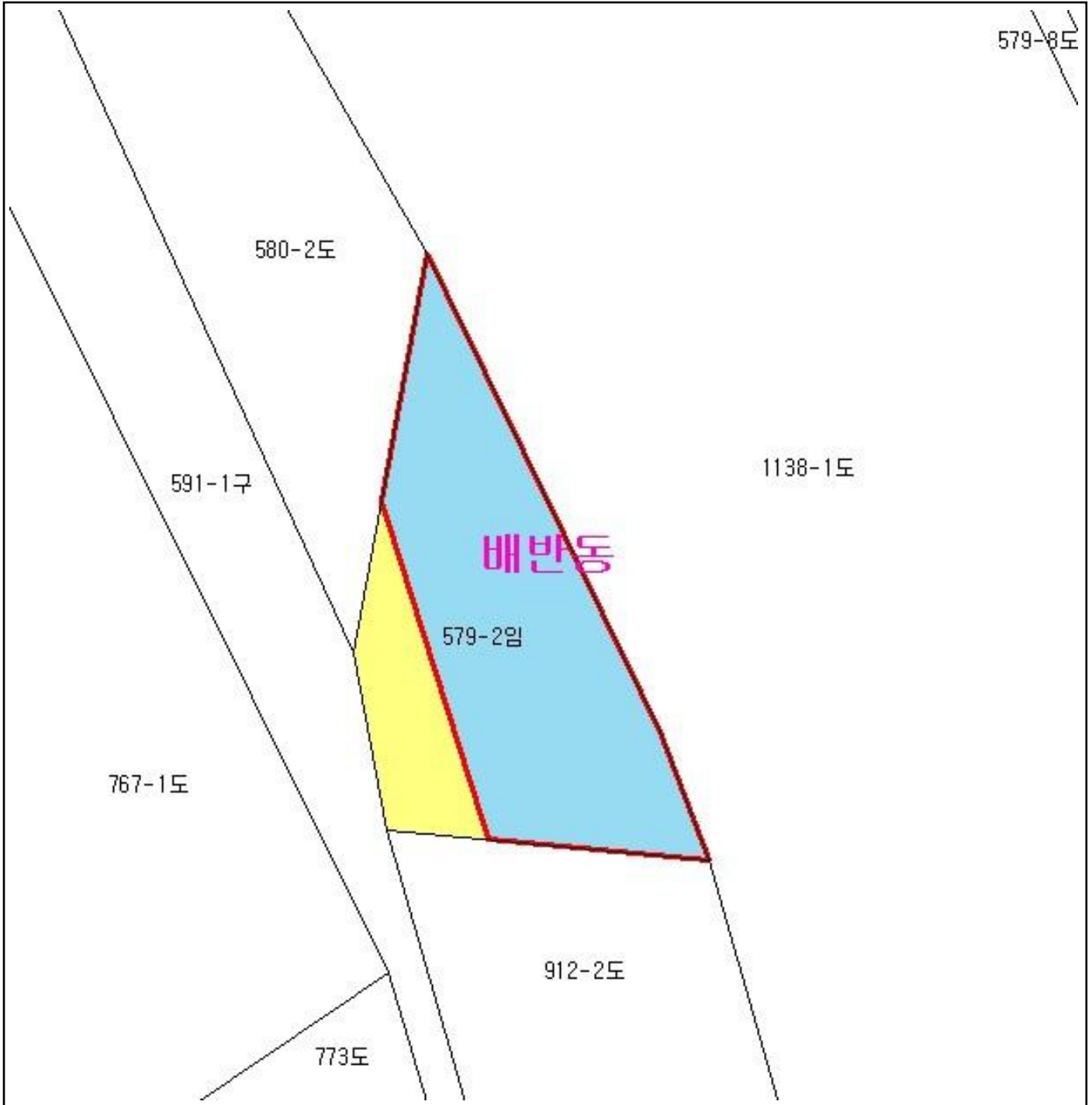
산지정보시스템 (<http://www.forestland.go.kr>)  
 산림청 (<http://www.forest.go.kr>)

# 산 지구 분 도

( 보전산지 지정 [ 준보전 ▶ 공익용 ] )

N152-2-6-080

579-8도



배반동

579-2임

580-2도

591-1구







1138-1도

767-1도

773도

912-2도

## 범 례

	공익용산지		지적선
	임업용산지		행정경계
	준보전산지		대상지역

지정권자 : 산림청장  
 고시일자 : 2013년 03월 22일  
 고시번호 : 산림청고시제2013-18호

- 비고 :
1. 측량의 기준 : 한국측지계
  2. 투영법 : 횡단 메르카토르도법(타원체는 베셀타원체)
  3. 높이의 기준 : 인천만의 평균해면
  4. 본 지도는 지적이 표시된 수치지형도 또는 지적선을 기준으로 작성하였음
  5. 본 지도는 산림청장의 사전승인없이 복제, 국외반출, 임의개재, 편집을 할 수 없으며, 위반 시 관련법에 따라 처벌 받을 수 있음
  6. 본 지도에 의하여 측량할 수 없음

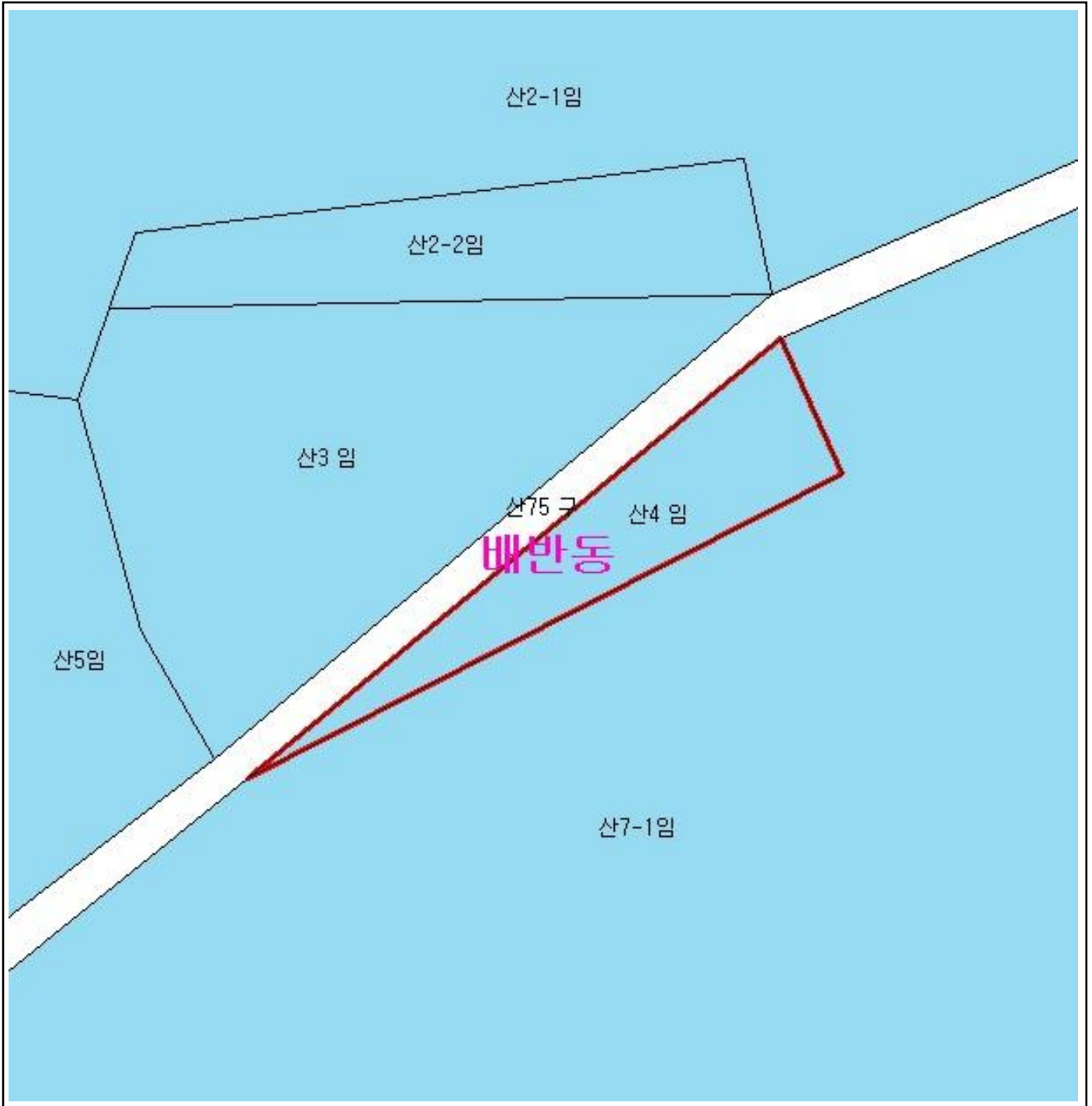


산지정보시스템(<http://www.forestland.go.kr>)  
 산림청(<http://www.forest.go.kr>)







# 산 지구 분 도

( 보전산지 지정 [ 준보전 ▶ 공익용 ] )

N152-2-7-071



배반동

범 려			
	공익용산지		지적선
	임업용산지		행정경계
	준보전산지		대상지역

지정권자 : 산림청장  
 고시일자 : 2013년 03월 22일  
 고시번호 : 산림청고시제2013-18호

- 비고 :
1. 측량의 기준 : 한국측지계
  2. 투영법 : 횡단 메르카토르도법(타원체는 베셀타원체)
  3. 높이의 기준 : 인천만의 평균해면
  4. 본 지도는 지적이 표시된 수치지형도 또는 지적선을 기준으로 작성하였음
  5. 본 지도는 산림청장의 사전승인없이 복제, 국외반출, 임의개재, 편집을 할 수 없으며, 위반 시 관련법에 따라 처벌 받을 수 있음
  6. 본 지도에 의하여 측량할 수 없음

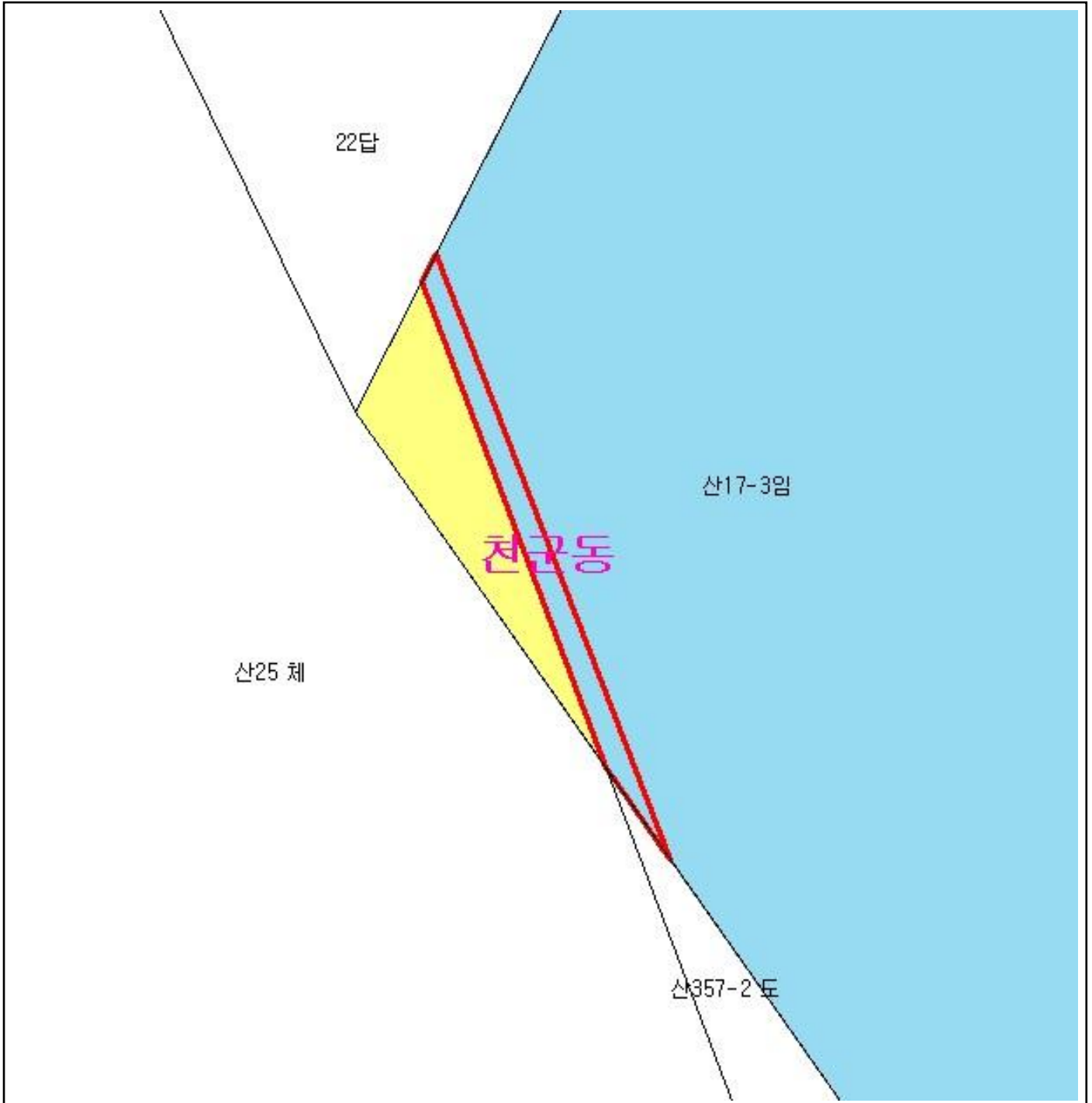


산지정보시스템(<http://www.forestland.go.kr>)  
 산림청(<http://www.forest.go.kr>)







# 산 지구 분 도

( 보전산지 지정 [ 준보전 ▶ 공익용 ] )

N152-2-7-073



## 범 례

	공익용산지		지적선
	임업용산지		행정경계
	준보전산지		대상지역

지정권자 : 산림청장

고시일자 : 2013년 03월 22일

고시번호 : 산림청고시제2013-18호

비고 :

1. 측량의 기준 : 한국측지계
2. 투영법 : 횡단 메르카토르도법(타원체는 베셀타원체)
3. 높이의 기준 : 인천만의 평균해면
4. 본 지도는 지적이 표시된 수치지형도 또는 지적선을 기준으로 작성하였음
5. 본 지도는 산림청장의 사전승인없이 복제, 국외반출, 임의개재, 편집을 할 수 없으며, 위반 시 관련법에 따라 처벌 받을 수 있음
6. 본 지도에 의하여 측량할 수 없음



산지정보시스템(<http://www.forestland.go.kr>)  
산림청(<http://www.forest.go.kr>)







# 산 지구 분 도

( 보전산지 지정 [ 준보전 ▶ 공익용 ] )

N152-2-7-054



## 범 례

	공익용산지		지적선
	임업용산지		행정경계
	준보전산지		대상지역

지정권자 : 산림청장

고시일자 : 2013년 03월 22일

고시번호 : 산림청고시제2013-18호

비고 :

1. 측량의 기준 : 한국측지계
2. 투영법 : 횡단 메르카토르도법(타원체는 베셀타원체)
3. 높이의 기준 : 인천만의 평균해면
4. 본 지도는 지적이 표시된 수치지형도 또는 지적선을 기준으로 작성하였음
5. 본 지도는 산림청장의 사전승인없이 복제, 국외반출, 임의개재, 편집을 할 수 없으며, 위반 시 관련법에 따라 처벌 받을 수 있음
6. 본 지도에 의하여 측량할 수 없음



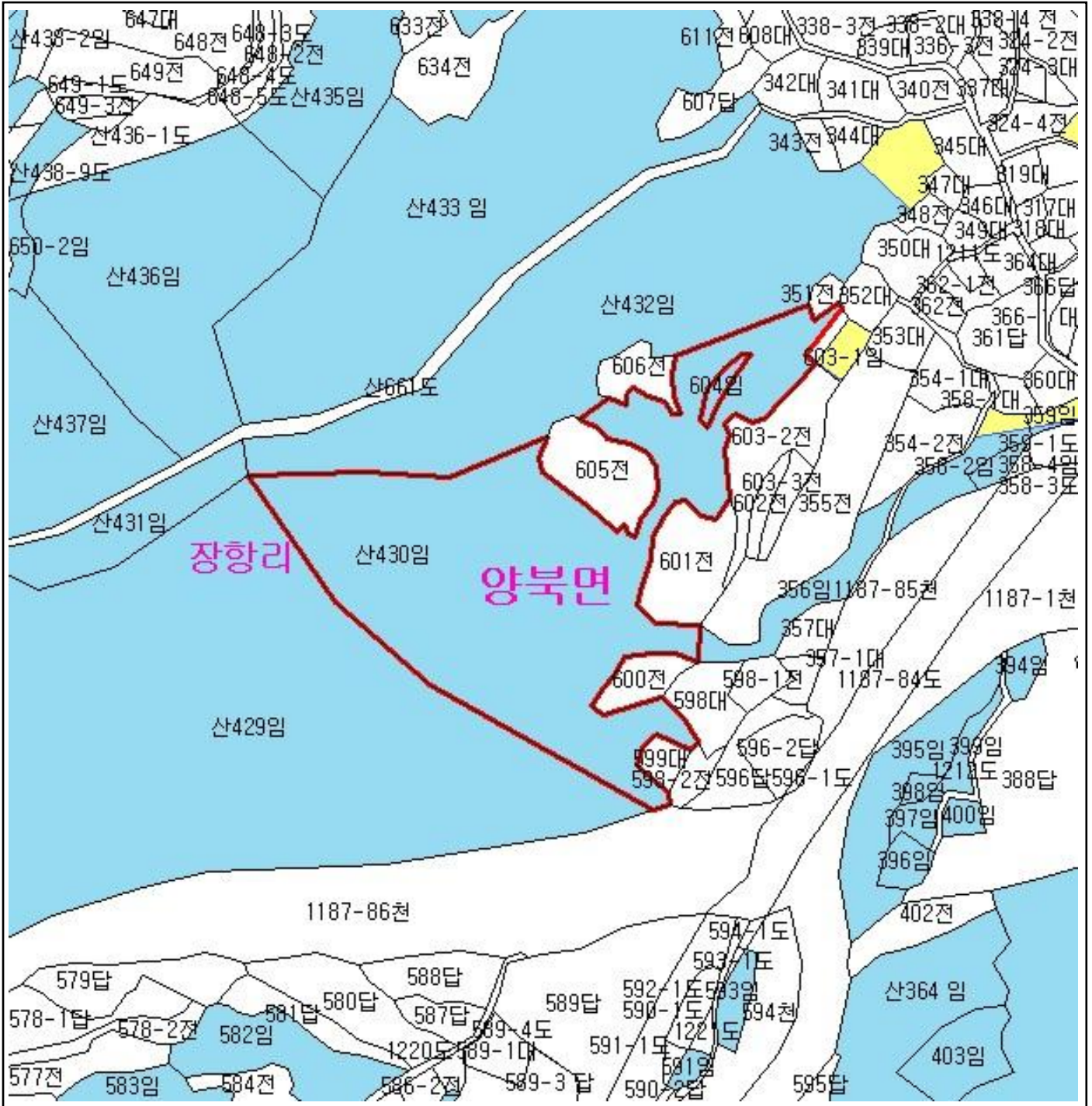
산지정보시스템(<http://www.forestland.go.kr>)  
산림청(<http://www.forest.go.kr>)



# 산 지구 분 도

( 보전산지 지정 [ 준보전 ▶ 공익용 ] )

N152-2-7-086



범 례	
	공익용산지
	임업용산지
	준보전산지
	지적선
	행정경계
	대상지역

지정권자 : 산림청장  
 고시일자 : 2013년 03월 22일  
 고시번호 : 산림청고시제2013-18호

- 비고 :
1. 축량의 기준 : 한국축지계
  2. 투영법 : 횡단 메르카토르도법(타원체는 베셀타원체)
  3. 높이의 기준 : 인천만의 평균해면
  4. 본 지도는 지적이 표시된 수치지형도 또는 지적선을 기준으로 작성하였음
  5. 본 지도는 산림청장의 사전승인없이 복제, 국외반출, 임의개재, 편집을 할 수 없으며, 위반 시 관련법에 따라 처벌 받을 수 있음
  6. 본 지도에 의하여 축량할 수 없음

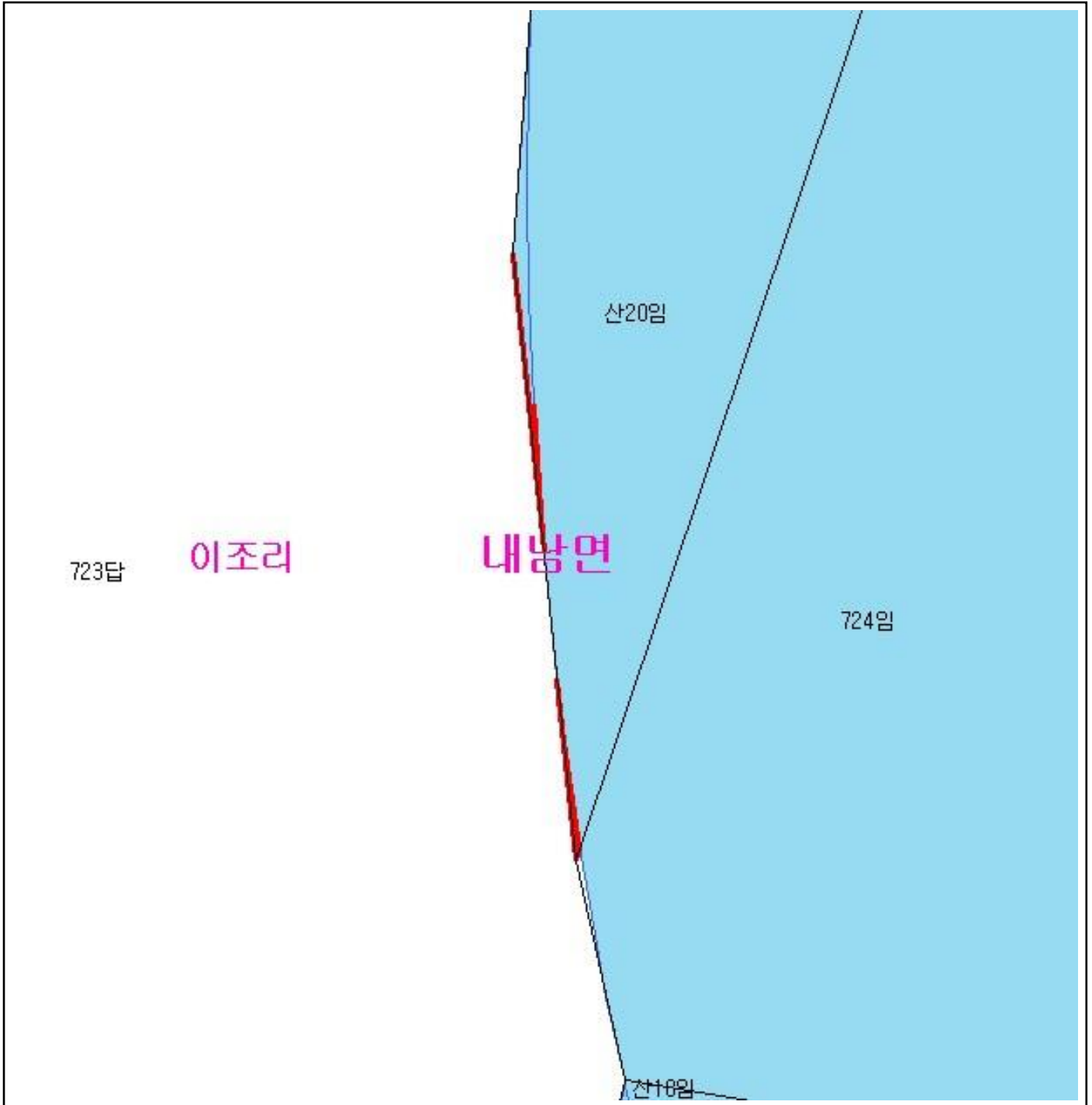


산지정보시스템(<http://www.forestland.go.kr>)  
 산림청(<http://www.forest.go.kr>)

# 산 지구 분 도

( 보전산지 지정 [ 준보전 ▶ 공익용 ] )

N152-2-6-099



## 범 례

	공익용산지		지적선
	임업용산지		행정경계
	준보전산지		대상지역

지정권자 : 산림청장

고시일자 : 2013년 03월 22일

고시번호 : 산림청고시제2013-18호

비고 :

1. 측량의 기준 : 한국측지계
2. 투영법 : 횡단 메르카토르도법(타원체는 베셀타원체)
3. 높이의 기준 : 인천만의 평균해면
4. 본 지도는 지적이 표시된 수치지형도 또는 지적선을 기준으로 작성하였음
5. 본 지도는 산림청장의 사전승인없이 복제, 국외반출, 임의개재, 편집을 할 수 없으며, 위반 시 관련법에 따라 처벌 받을 수 있음
6. 본 지도에 의하여 측량할 수 없음

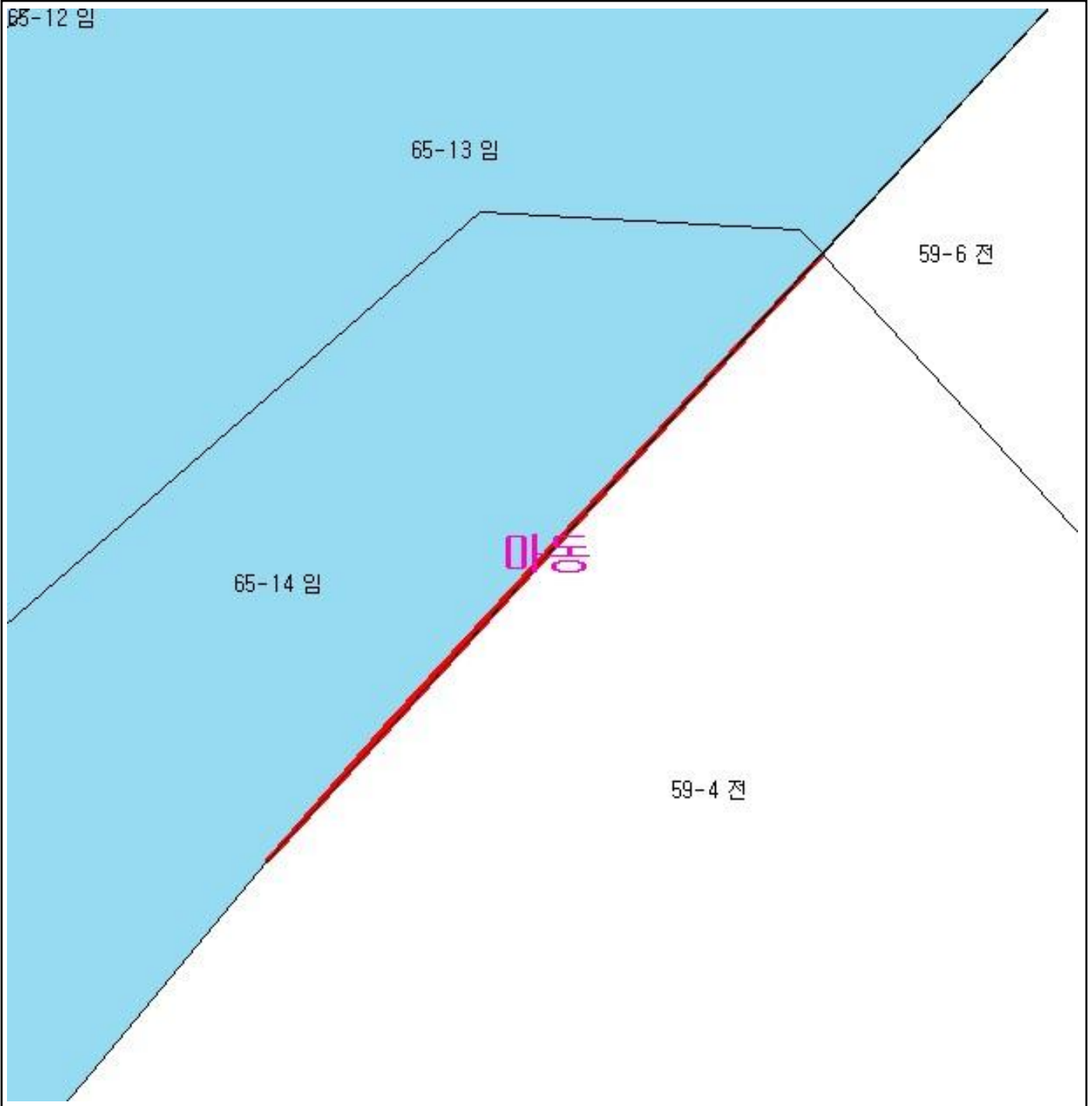


산지정보시스템(<http://www.forestland.go.kr>)  
산림청(<http://www.forest.go.kr>)

# 산 지구 분 도

( 보전산지 지정 [ 준보전 ▶ 공익용 ] )

N152-2-7-084



## 범 례

	공익용산지		지적선
	임업용산지		행정경계
	준보전산지		대상지역

지정권자 : 산림청장

고시일자 : 2013년 03월 22일

고시번호 : 산림청고시제2013-18호

비고 :

1. 측량의 기준 : 한국측지계
2. 투영법 : 횡단 메르카토르도법(타원체는 베셀타원체)
3. 높이의 기준 : 인천만의 평균해면
4. 본 지도는 지적이 표시된 수치지형도 또는 지적선을 기준으로 작성하였음
5. 본 지도는 산림청장의 사전승인없이 복제, 국외반출, 임의개재, 편집을 할 수 없으며, 위반 시 관련법에 따라 처벌 받을 수 있음
6. 본 지도에 의하여 측량할 수 없음



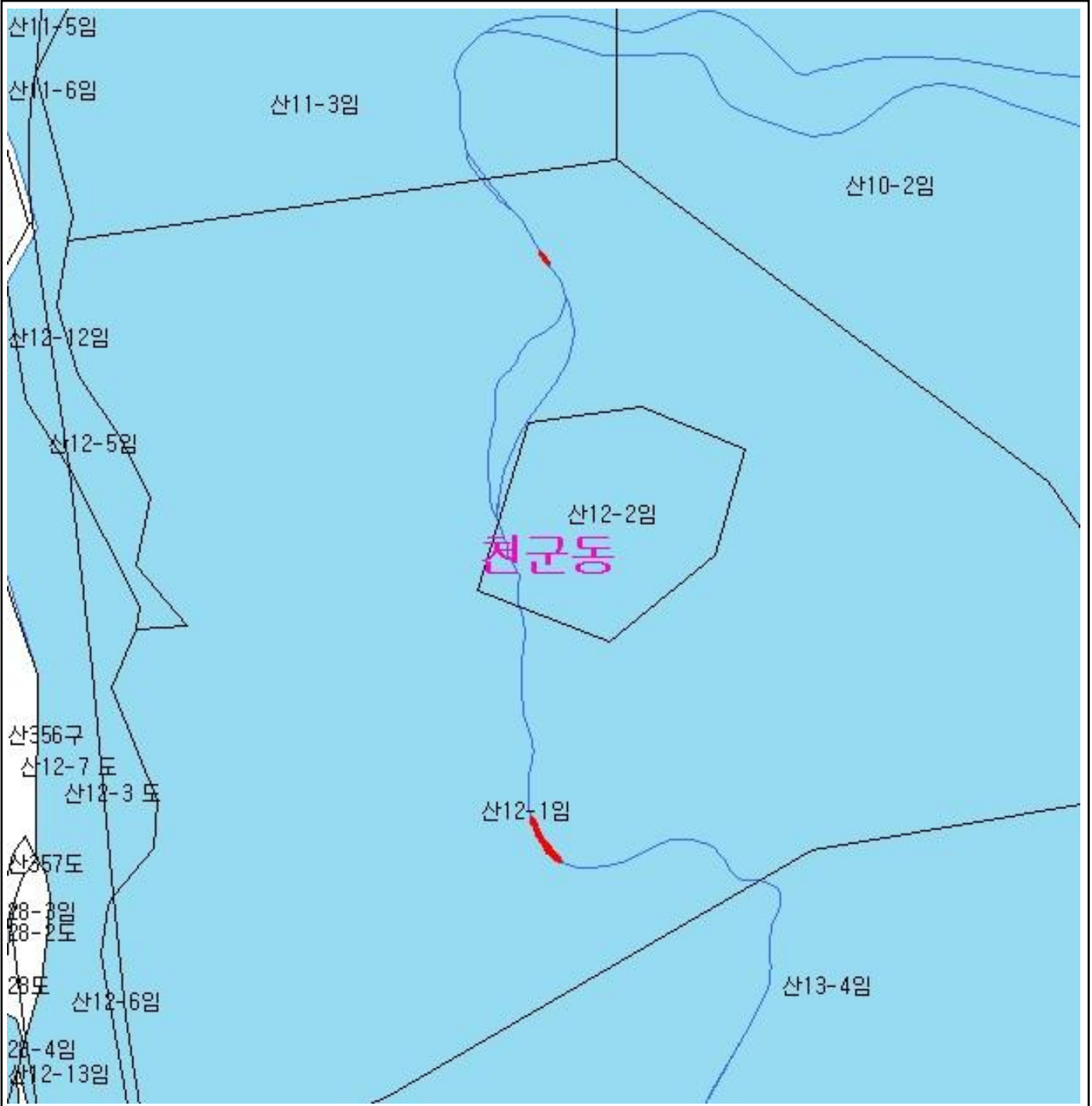
산지정보시스템(<http://www.forestland.go.kr>)  
산림청(<http://www.forest.go.kr>)

경상북도 경주시 마동 일원







# 산 지구 분 도

( 보전산지 지정 [ 준보전 ▶ 공익용 ] )

N152-2-7-073



## 범 례

	공익용산지		지적선
	임업용산지		행정경계
	준보전산지		대상지역

지정권자 : 산림청장

고시일자 : 2013년 03월 22일

고시번호 : 산림청고시제2013-18호

비고 :

1. 측량의 기준 : 한국측지계
2. 투영법 : 횡단 메르카토르도법(타원체는 베셀타원체)
3. 높이의 기준 : 인천만의 평균해면
4. 본 지도는 지적이 표시된 수치지형도 또는 지적선을 기준으로 작성하였음
5. 본 지도는 산림청장의 사전승인없이 복제, 국외반출, 임의개재, 편집을 할 수 없으며, 위반 시 관련법에 따라 처벌 받을 수 있음
6. 본 지도에 의하여 측량할 수 없음

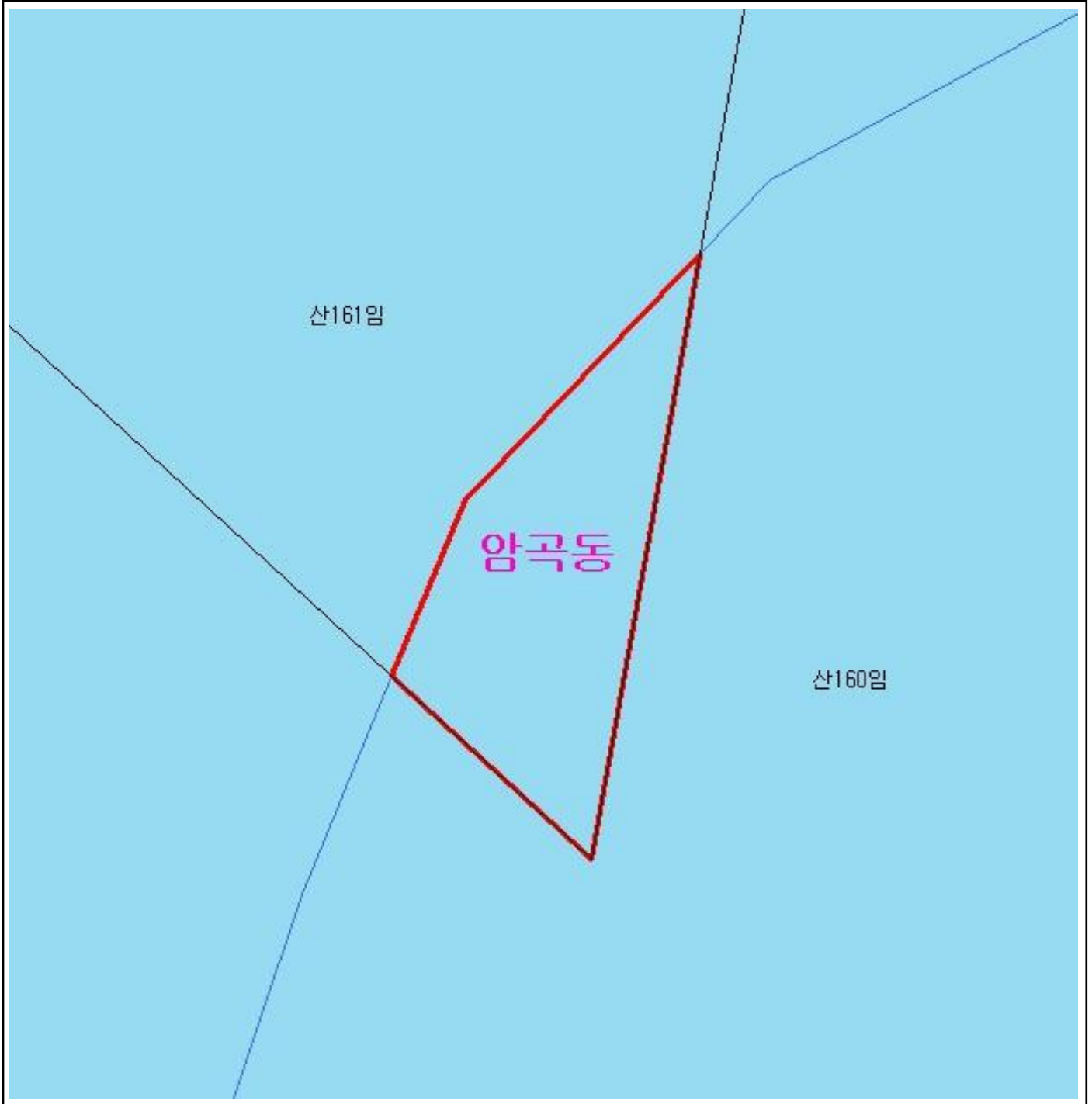


산지정보시스템(<http://www.forestland.go.kr>)  
산림청(<http://www.forest.go.kr>)

# 산 지구 분 도

( 보전산지 지정 [ 준보전 ▶ 공익용 ] )

N152-2-7-044



## 범 례

	공익용산지		지적선
	임업용산지		행정경계
	준보전산지		대상지역

지정권자 : 산림청장

고시일자 : 2013년 03월 22일

고시번호 : 산림청고시제2013-18호

비고 :

1. 측량의 기준 : 한국측지계
2. 투영법 : 횡단 메르카토르도법(타원체는 베셀타원체)
3. 높이의 기준 : 인천만의 평균해면
4. 본 지도는 지적이 표시된 수치지형도 또는 지적선을 기준으로 작성하였음
5. 본 지도는 산림청장의 사전승인없이 복제, 국외반출, 임의개재, 편집을 할 수 없으며, 위반 시 관련법에 따라 처벌 받을 수 있음
6. 본 지도에 의하여 측량할 수 없음



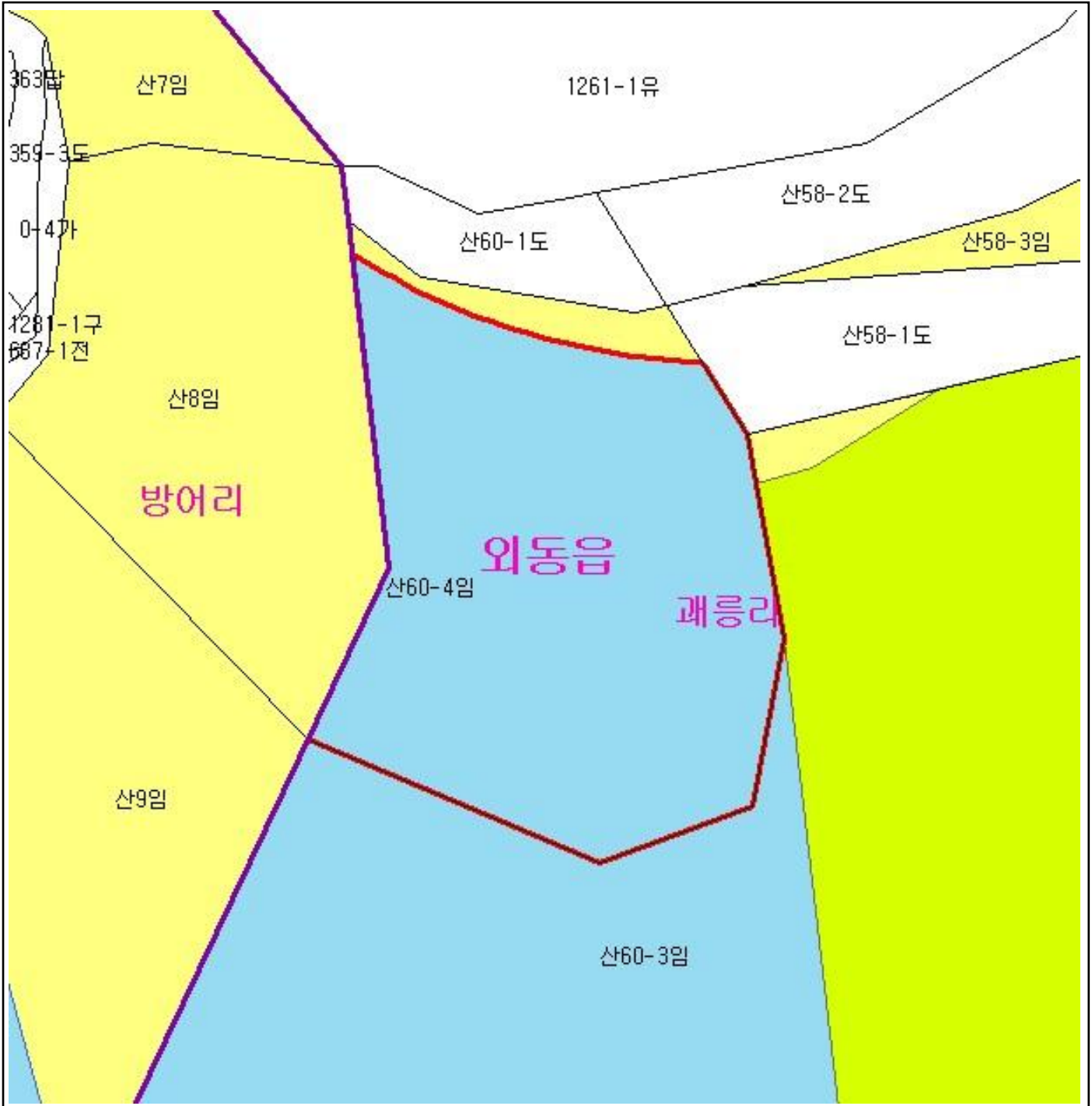
산지정보시스템(<http://www.forestland.go.kr>)  
산림청(<http://www.forest.go.kr>)



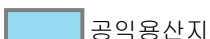



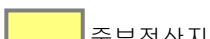

# 산 지구 분 도

( 보전산지 지정 [ 준보전 ▶ 공익용 ] )

N152-2-7-093



## 범 례

	공익용산지		지적선
	임업용산지		행정경계
	준보전산지		대상지역

지정권자 : 산림청장  
 고시일자 : 2013년 03월 22일  
 고시번호 : 산림청고시제2013-18호

- 비고 :
1. 측량의 기준 : 한국측지계
  2. 투영법 : 횡단 메르카토르도법(타원체는 베셀타원체)
  3. 높이의 기준 : 인천만의 평균해면
  4. 본 지도는 지적이 표시된 수치지형도 또는 지적선을 기준으로 작성하였음
  5. 본 지도는 산림청장의 사전승인없이 복제, 국외반출, 임의개재, 편집을 할 수 없으며, 위반 시 관련법에 따라 처벌 받을 수 있음
  6. 본 지도에 의하여 측량할 수 없음



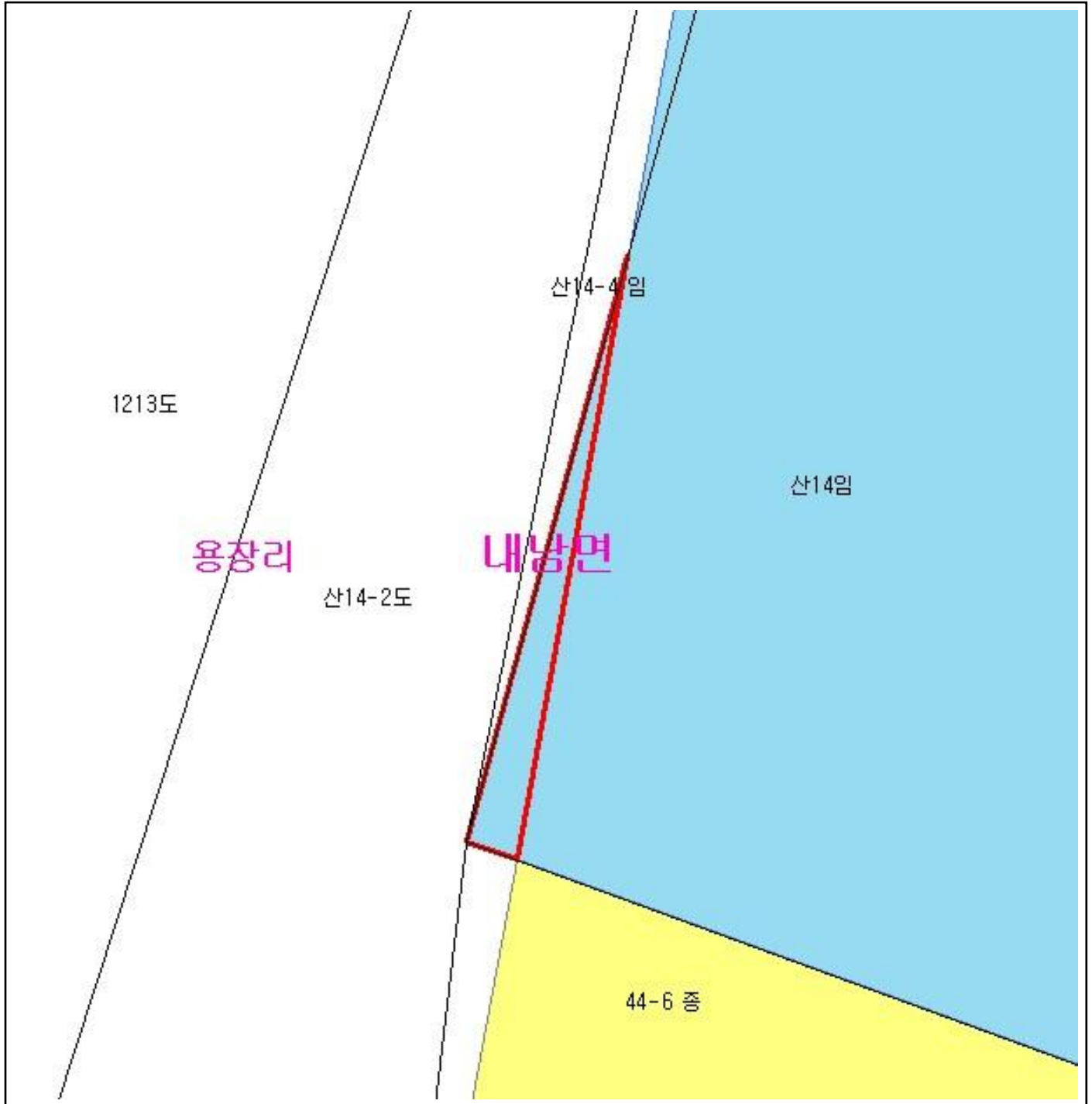
산지정보시스템(<http://www.forestland.go.kr>)  
 산림청(<http://www.forest.go.kr>)









# 산 지구 분 도

( 보전산지 지정 [ 준보전 ▶ 공익용 ] )

N152-2-6-089



범 례			
	공익용산지		지적선
	임업용산지		행정경계
	준보전산지		대상지역

지정권자 : 산림청장  
 고시일자 : 2013년 03월 22일  
 고시번호 : 산림청고시제2013-18호

- 비고 :
1. 측량의 기준 : 한국측지계
  2. 투영법 : 횡단 메르카토르도법(타원체는 베셀타원체)
  3. 높이의 기준 : 인천만의 평균해면
  4. 본 지도는 지적이 표시된 수치지형도 또는 지적선을 기준으로 작성하였음
  5. 본 지도는 산림청장의 사전승인없이 복제, 국외반출, 임의게재, 편집을 할 수 없으며, 위반 시 관련법에 따라 처벌 받을 수 있음
  6. 본 지도에 의하여 측량할 수 없음

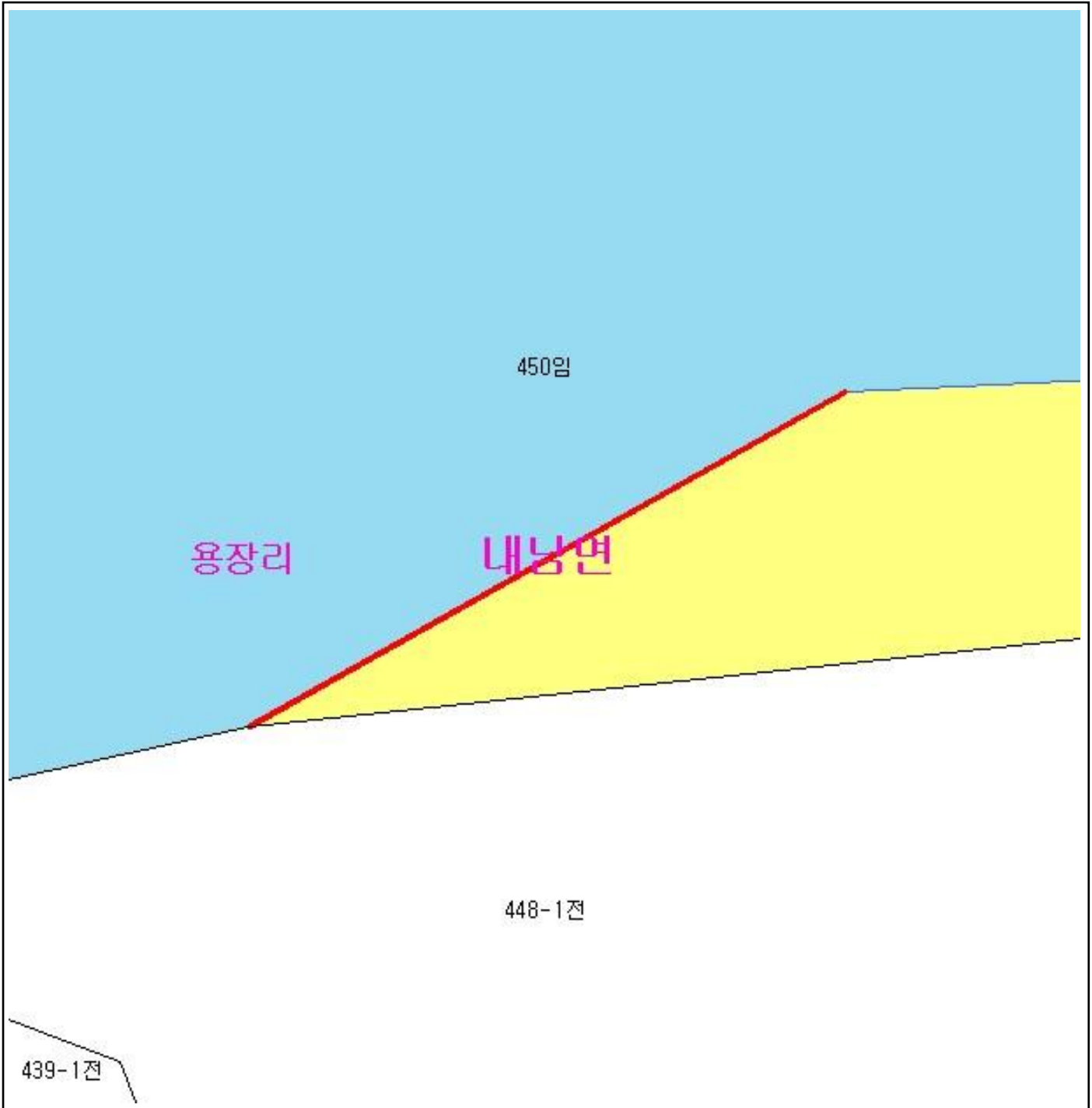








산지정보시스템(<http://www.forestland.go.kr>)  
 산림청(<http://www.forest.go.kr>)

# 산 지구 분 도

( 보전산지 지정 [ 준보전 ▶ 공익용 ] )

N152-2-6-099



범 례			
	공익용산지		지적선
	임업용산지		행정경계
	준보전산지		대상지역

지정권자 : 산림청장  
 고시일자 : 2013년 03월 22일  
 고시번호 : 산림청고시제2013-18호

- 비고 :
1. 측량의 기준 : 한국측지계
  2. 투영법 : 횡단 메르카토르도법(타원체는 베셀타원체)
  3. 높이의 기준 : 인천만의 평균해면
  4. 본 지도는 지적이 표시된 수치지형도 또는 지적선을 기준으로 작성하였음
  5. 본 지도는 산림청장의 사전승인없이 복제, 국외반출, 임의게재, 편집을 할 수 없으며, 위반 시 관련법에 따라 처벌 받을 수 있음
  6. 본 지도에 의하여 측량할 수 없음

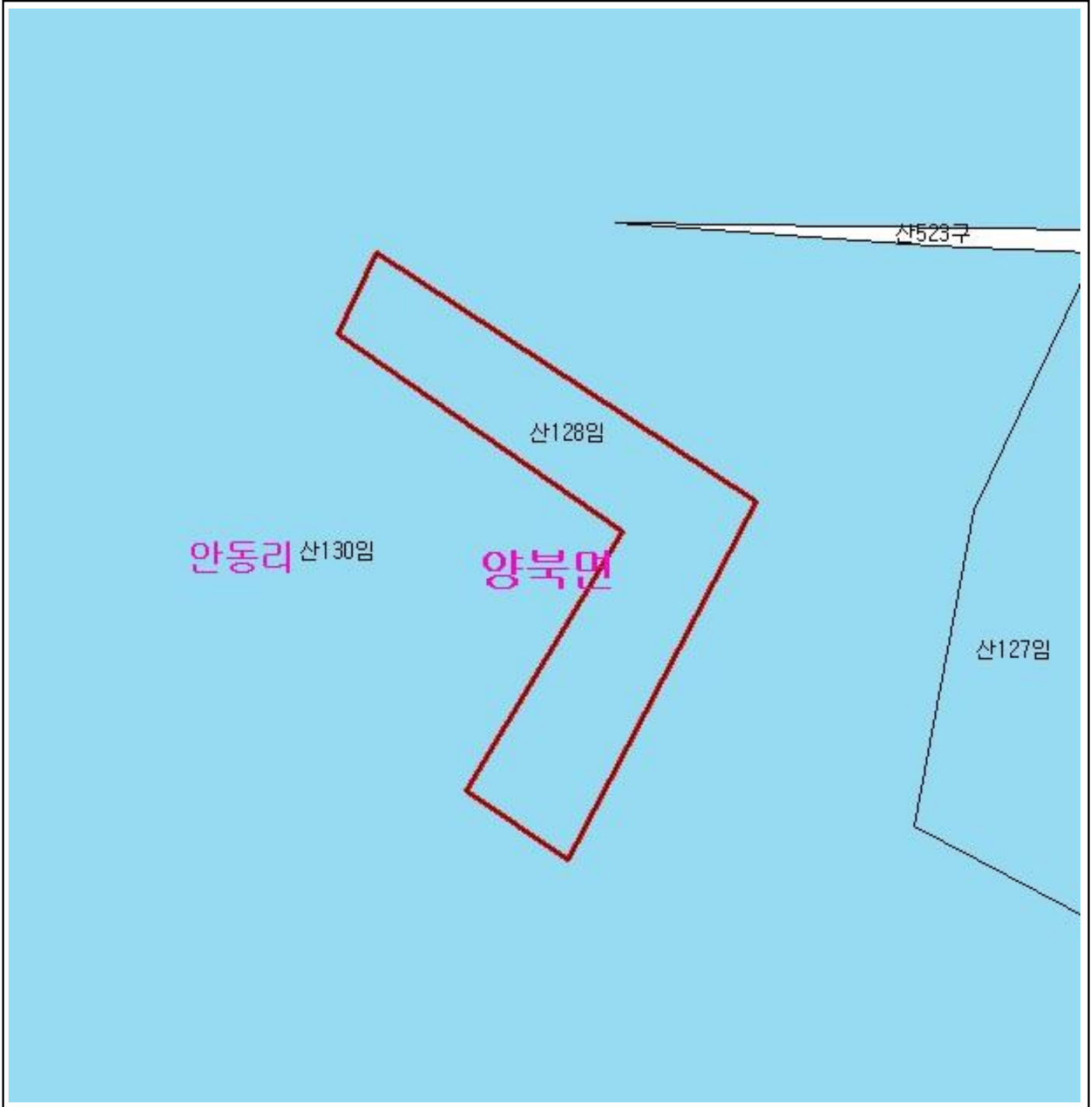


산지정보시스템(<http://www.forestland.go.kr>)  
 산림청(<http://www.forest.go.kr>)







# 산 지 구 분 도

( 보전산지 지정 [ 준보전 ▶ 공익용 ] )

N152-2-7-066



## 범 례

	공익용산지		지적선
	임업용산지		행정경계
	준보전산지		대상지역

지정권자 : 산림청장  
 고시일자 : 2013년 03월 22일  
 고시번호 : 산림청고시제2013-18호

- 비고 :
1. 측량의 기준 : 한국측지계
  2. 투영법 : 횡단 메르카토르도법(타원체는 베셀타원체)
  3. 높이의 기준 : 인천만의 평균해면
  4. 본 지도는 지적이 표시된 수치지형도 또는 지적선을 기준으로 작성하였음
  5. 본 지도는 산림청장의 사전승인없이 복제, 국외반출, 임의게재, 편집을 할 수 없으며, 위반 시 관련법에 따라 처벌 받을 수 있음
  6. 본 지도에 의하여 측량할 수 없음

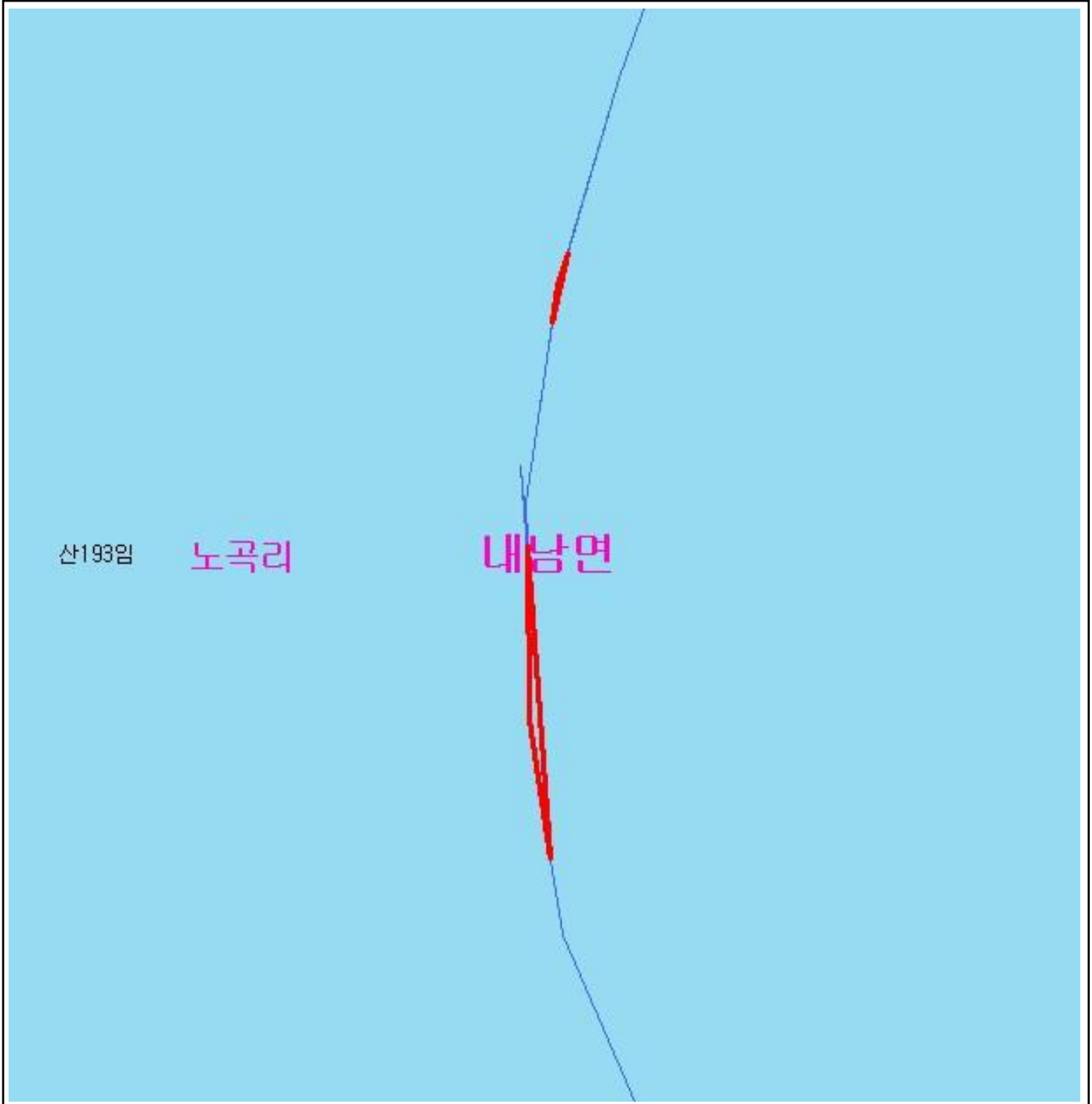


산지정보시스템(<http://www.forestland.go.kr>)  
 산림청(<http://www.forest.go.kr>)

# 산 지구 분 도

( 보전산지 지정 [ 준보전 ▶ 공익용 ] )

N152-2-13-010









산193임

노곡리

내남면

## 범 례

	공익용산지		지적선
	임업용산지		행정경계
	준보전산지		대상지역

지정권자 : 산림청장

고시일자 : 2013년 03월 22일

고시번호 : 산림청고시제2013-18호

비고 :

1. 측량의 기준 : 한국측지계
2. 투영법 : 횡단 메르카토르도법(타원체는 베셀타원체)
3. 높이의 기준 : 인천만의 평균해면
4. 본 지도는 지적이 표시된 수치지형도 또는 지적선을 기준으로 작성하였음
5. 본 지도는 산림청장의 사전승인없이 복제, 국외반출, 임의개재, 편집을 할 수 없으며, 위반 시 관련법에 따라 처벌 받을 수 있음
6. 본 지도에 의하여 측량할 수 없음



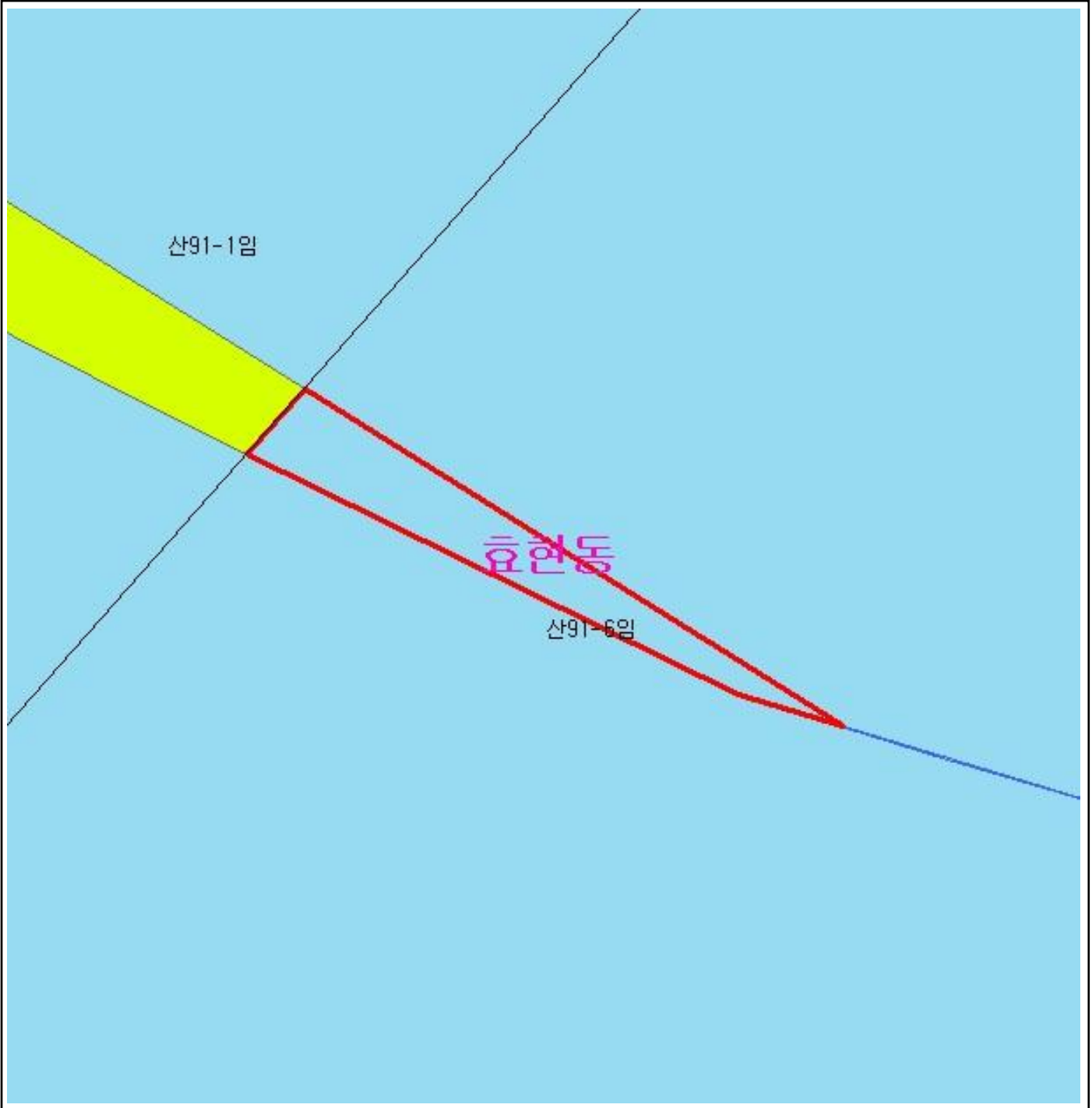
산지정보시스템(<http://www.forestland.go.kr>)  
산림청(<http://www.forest.go.kr>)

경상북도 경주시 내남면 노곡리 일원

# 산 지구 분 도

( 보전산지 지정 [ 준보전 ▶ 공익용 ] )

N152-2-6-078



## 범 례

	공익용산지		지적선
	임업용산지		행정경계
	준보전산지		대상지역

지정권자 : 산림청장

고시일자 : 2013년 03월 22일

고시번호 : 산림청고시제2013-18호

비고 :

1. 측량의 기준 : 한국측지계
2. 투영법 : 횡단 메르카토르도법(타원체는 베셀타원체)
3. 높이의 기준 : 인천만의 평균해면
4. 본 지도는 지적이 표시된 수치지형도 또는 지적선을 기준으로 작성하였음
5. 본 지도는 산림청장의 사전승인없이 복제, 국외반출, 임의개재, 편집을 할 수 없으며, 위반 시 관련법에 따라 처벌 받을 수 있음
6. 본 지도에 의하여 측량할 수 없음

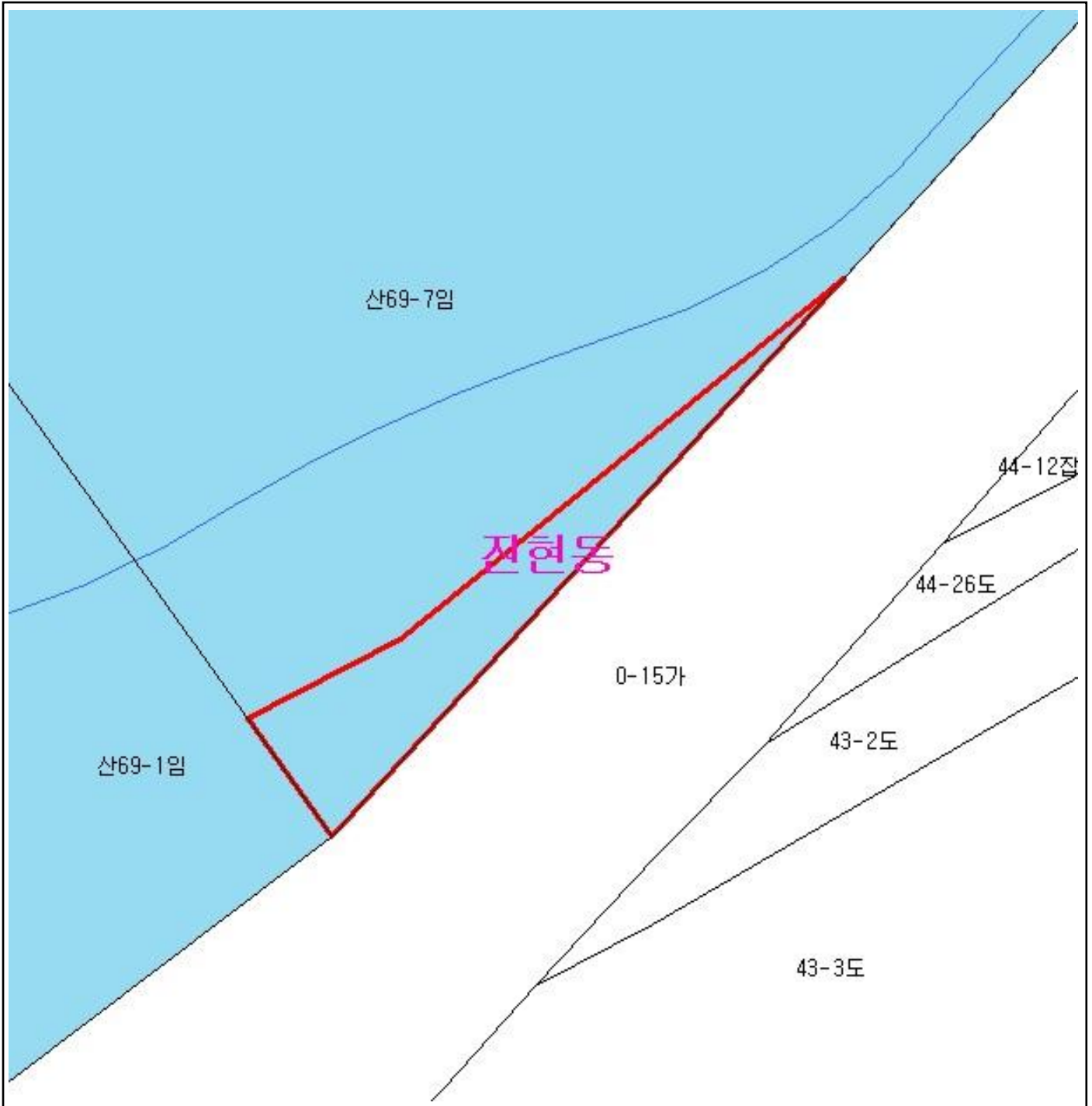


산지정보시스템(<http://www.forestland.go.kr>)  
산림청(<http://www.forest.go.kr>)

# 산 지구 분 도

( 보전산지 지정 [ 준보전 ▶ 공익용 ] )

N152-2-7-084



범 례			
	공익용산지		지적선
	임업용산지		행정경계
	준보전산지		대상지역

지정권자 : 산림청장  
 고시일자 : 2013년 03월 22일  
 고시번호 : 산림청고시제2013-18호

- 비고 :
1. 측량의 기준 : 한국측지계
  2. 투영법 : 횡단 메르카토르도법(타원체는 베셀타원체)
  3. 높이의 기준 : 인천만의 평균해면
  4. 본 지도는 지적이 표시된 수치지형도 또는 지적선을 기준으로 작성하였음
  5. 본 지도는 산림청장의 사전승인없이 복제, 국외반출, 임의개재, 편집을 할 수 없으며, 위반 시 관련법에 따라 처벌 받을 수 있음
  6. 본 지도에 의하여 측량할 수 없음



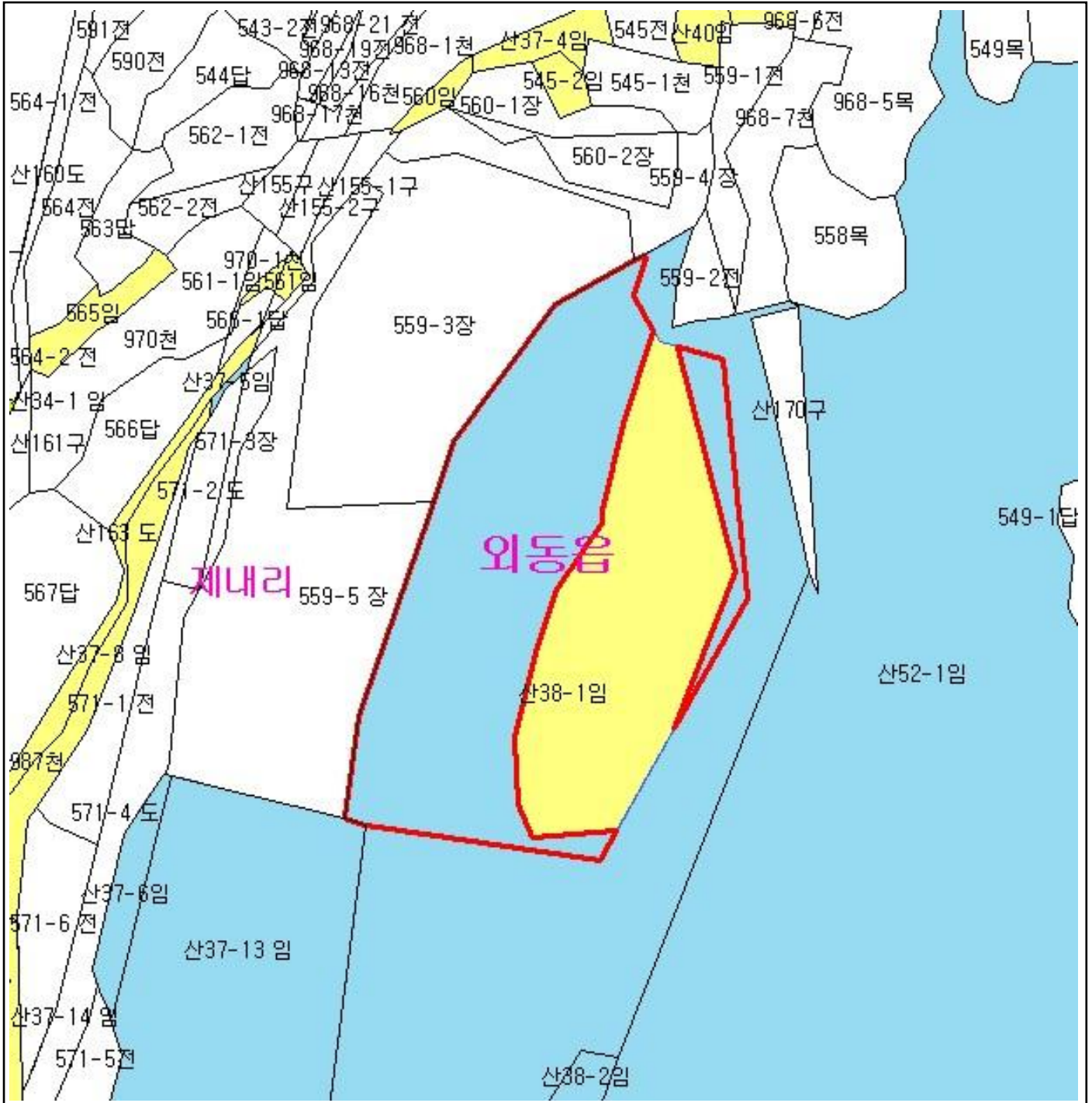
산지정보시스템(<http://www.forestland.go.kr>)  
 산림청(<http://www.forest.go.kr>)



# 산 지구 분도

( 보전산지 지정 [ 준보전 ▶ 공익용 ] )

NI52-2-14-012



범 레	
	공익용산지
	임업용산지
	준보전산지
	지적선
	행정경계
	대상지역

지정권자 : 산림청장  
 고시일자 : 2013년 03월 22일  
 고시번호 : 산림청고시제2013-18호

- 비고 :
1. 측량의 기준 : 한국측지계
  2. 투영법 : 횡단 메르카토르도법(타원체는 베셀타원체)
  3. 높이의 기준 : 인천만의 평균해면
  4. 본 지도는 지적이 표시된 수치지형도 또는 지적선을 기준으로 작성하였음
  5. 본 지도는 산림청장의 사전승인없이 복제, 국외반출, 임의개재, 편집을 할 수 없으며, 위반 시 관련법에 따라 처벌 받을 수 있음
  6. 본 지도에 의하여 측량할 수 없음

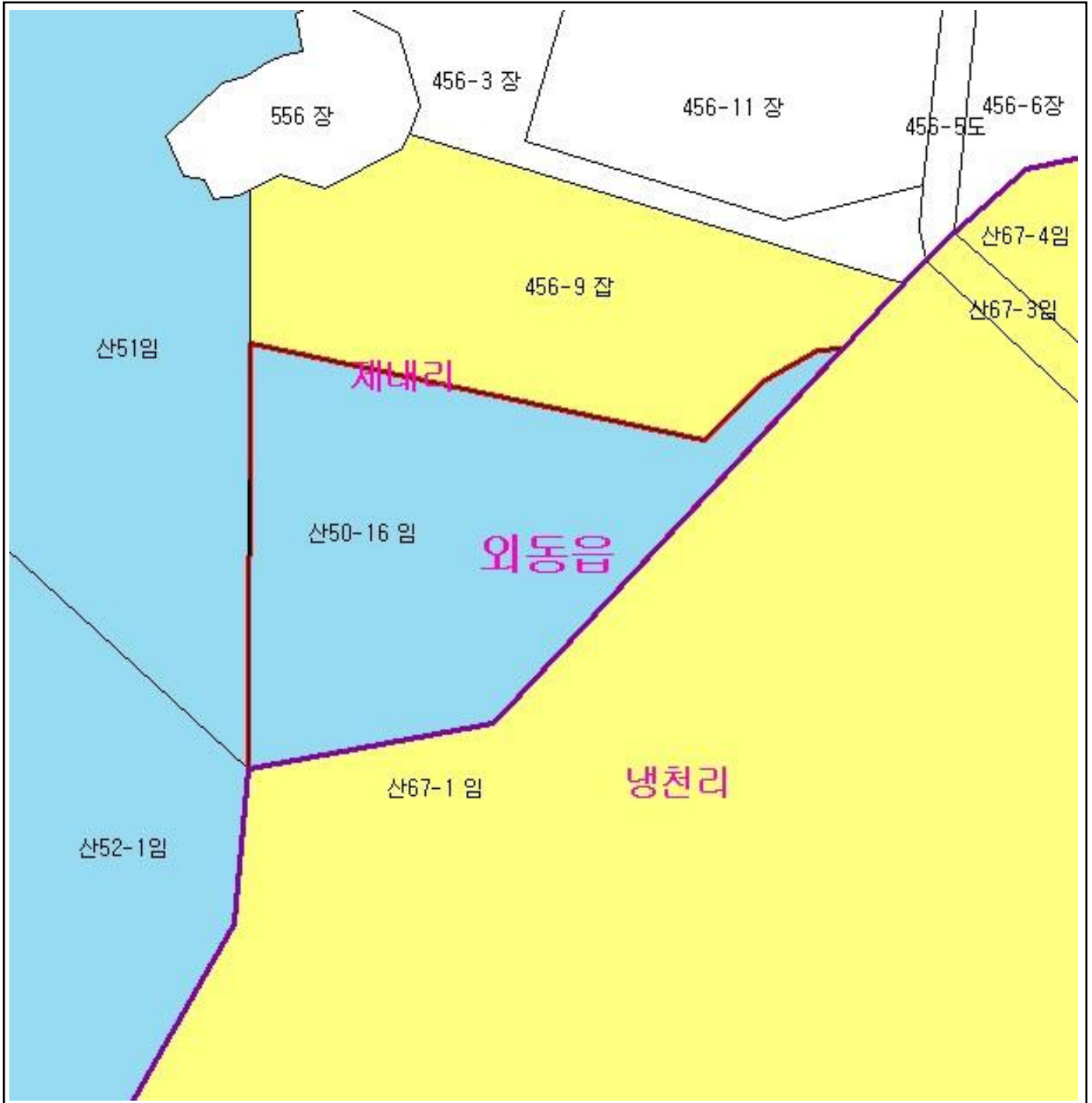


산지정보시스템(<http://www.forestland.go.kr>)  
 산림청(<http://www.forest.go.kr>)







# 산 지구 분 도

( 보전산지 지정 [ 준보전 ▶ 공익용 ] )

NI52-2-14-012



## 범 례

	공익용산지		지적선
	임업용산지		행정경계
	준보전산지		대상지역

지정권자 : 산림청장

고시일자 : 2013년 03월 22일

고시번호 : 산림청고시제2013-18호

비고 :

1. 측량의 기준 : 한국측지계
2. 투영법 : 횡단 메르카토르도법 (타원체는 베셀타원체)
3. 높이의 기준 : 인천만의 평균해면
4. 본 지도는 지적이 표시된 수치지형도 또는 지적선을 기준으로 작성하였음
5. 본 지도는 산림청장의 사전승인없이 복제, 국외반출, 임의개재, 편집을 할 수 없으며, 위반 시 관련법에 따라 처벌 받을 수 있음
6. 본 지도에 의하여 측량할 수 없음

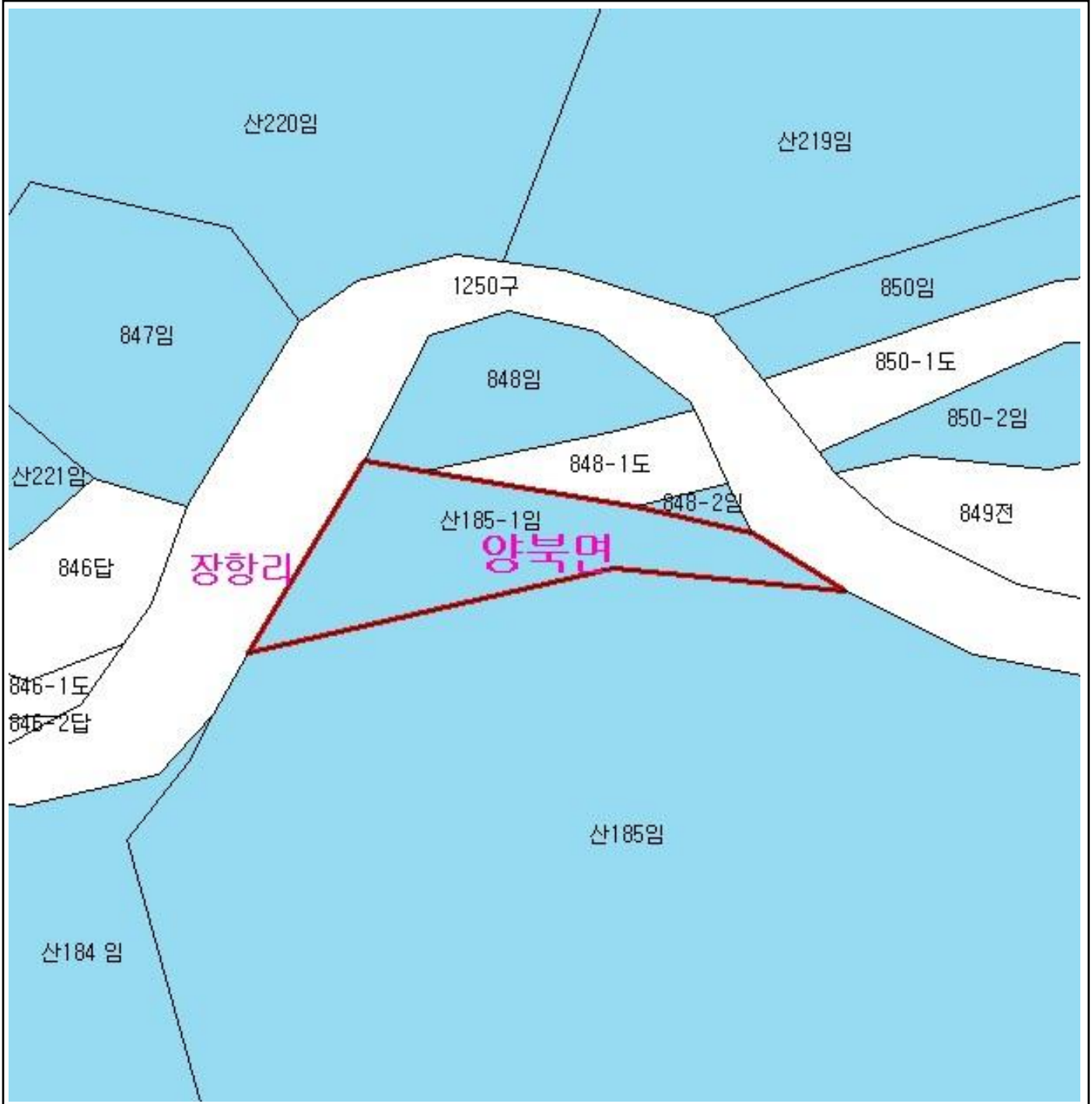


산지정보시스템 (<http://www.forestland.go.kr>)  
 산림청 (<http://www.forest.go.kr>)







# 산 지구 분 도

( 보전산지 지정 [ 준보전 ▶ 공익용 ] )

N152-2-7-086



## 범 례

	공익용산지		지적선
	임업용산지		행정경계
	준보전산지		대상지역

지정권자 : 산림청장  
 고시일자 : 2013년 03월 22일  
 고시번호 : 산림청고시제2013-18호

- 비고 :
1. 측량의 기준 : 한국측지계
  2. 투영법 : 횡단 메르카토르도법(타원체는 베셀타원체)
  3. 높이의 기준 : 인천만의 평균해면
  4. 본 지도는 지적이 표시된 수치지형도 또는 지적선을 기준으로 작성하였음
  5. 본 지도는 산림청장의 사전승인없이 복제, 국외반출, 임의개재, 편집을 할 수 없으며, 위반 시 관련법에 따라 처벌 받을 수 있음
  6. 본 지도에 의하여 측량할 수 없음

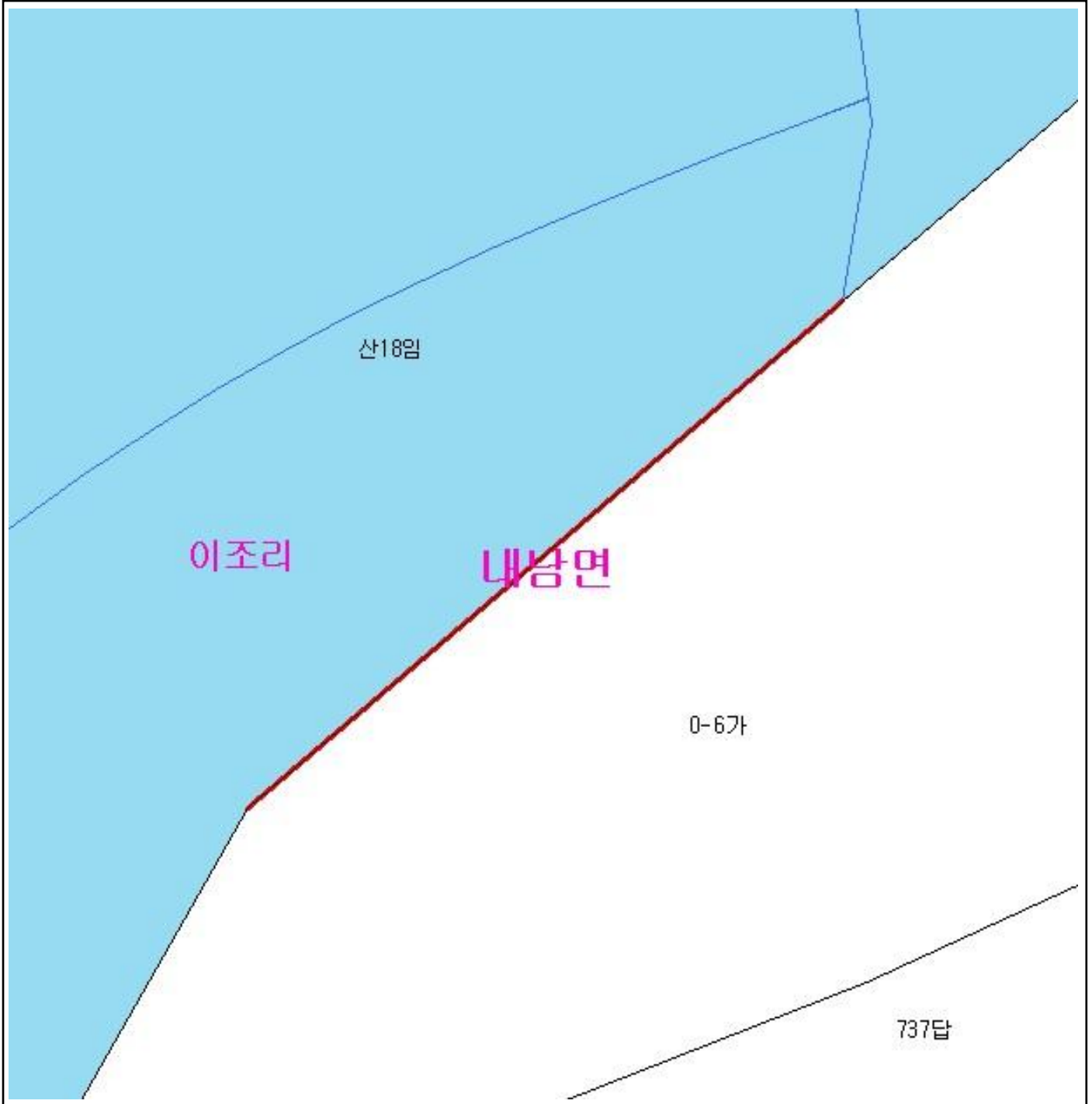


산지정보시스템(<http://www.forestland.go.kr>)  
 산림청(<http://www.forest.go.kr>)

# 산 지구 분 도

( 보전산지 지정 [ 준보전 ▶ 공익용 ] )

N152-2-6-099



범 례			
	공익용산지		지적선
	임업용산지		행정경계
	준보전산지		대상지역

지정권자 : 산림청장  
 고시일자 : 2013년 03월 22일  
 고시번호 : 산림청고시제2013-18호

- 비고 :
1. 측량의 기준 : 한국측지계
  2. 투영법 : 횡단 메르카토르도법 (타원체는 베셀타원체)
  3. 높이의 기준 : 인천만의 평균해면
  4. 본 지도는 지적이 표시된 수치지형도 또는 지적선을 기준으로 작성하였음
  5. 본 지도는 산림청장의 사전승인없이 복제, 국외반출, 임의개재, 편집을 할 수 없으며, 위반 시 관련법에 따라 처벌 받을 수 있음
  6. 본 지도에 의하여 측량할 수 없음

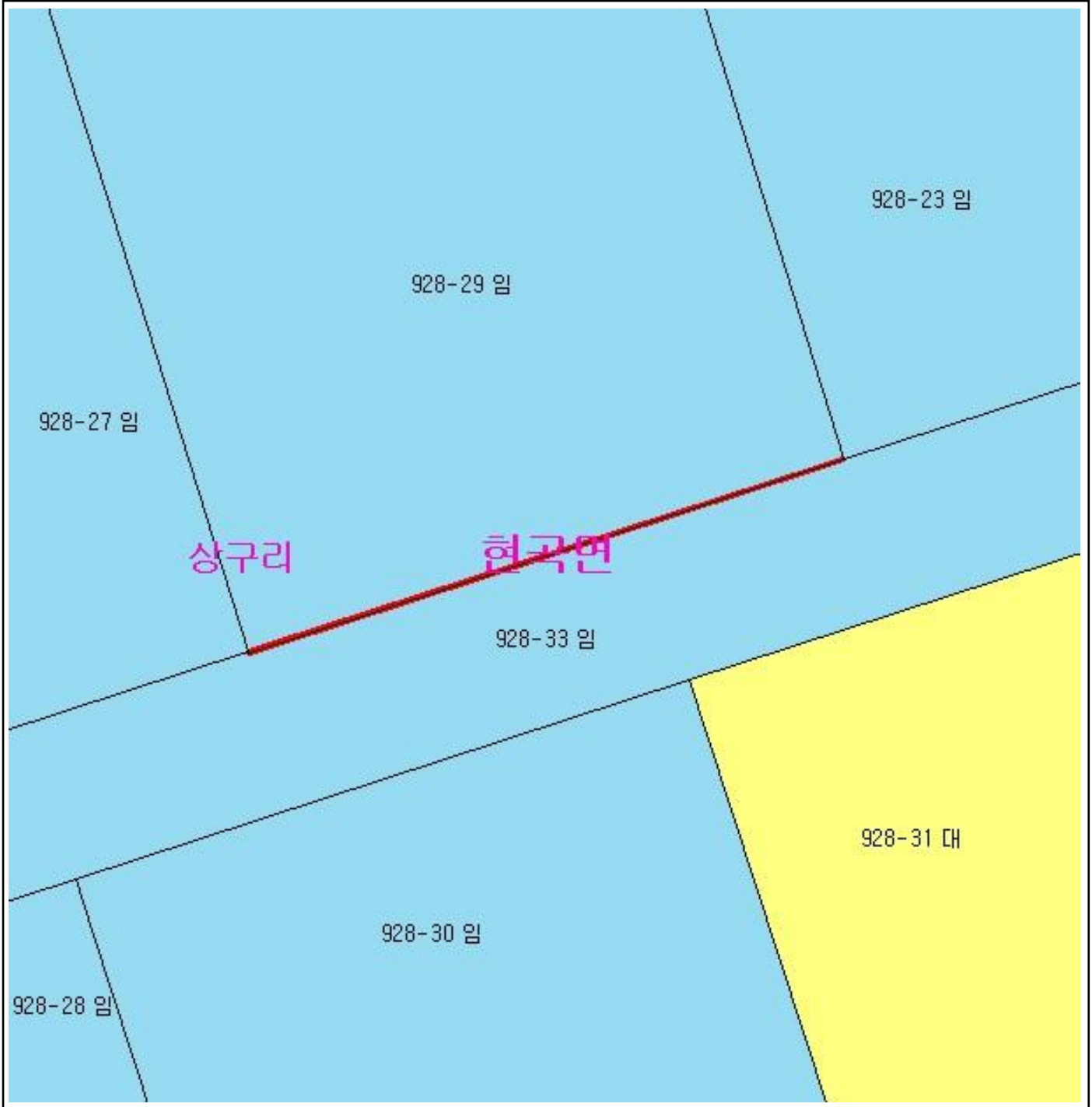


산지정보시스템(<http://www.forestland.go.kr>)  
 산림청(<http://www.forest.go.kr>)

# 산 지 구 분 도

( 보전산지 지정 [ 준보전 ▶ 공익용 ] )

N152-2-6-058



## 범 례

	공익용산지		지적선
	임업용산지		행정경계
	준보전산지		대상지역

지정권자 : 산림청장

고시일자 : 2013년 03월 22일

고시번호 : 산림청고시제2013-18호

비고 :

1. 측량의 기준 : 한국측지계
2. 투영법 : 횡단 메르카토르도법(타원체는 베셀타원체)
3. 높이의 기준 : 인천만의 평균해면
4. 본 지도는 지적이 표시된 수치지형도 또는 지적선을 기준으로 작성하였음
5. 본 지도는 산림청장의 사전승인없이 복제, 국외반출, 임의개재, 편집을 할 수 없으며, 위반 시 관련법에 따라 처벌 받을 수 있음
6. 본 지도에 의하여 측량할 수 없음



산지정보시스템(<http://www.forestland.go.kr>)  
산림청(<http://www.forest.go.kr>)



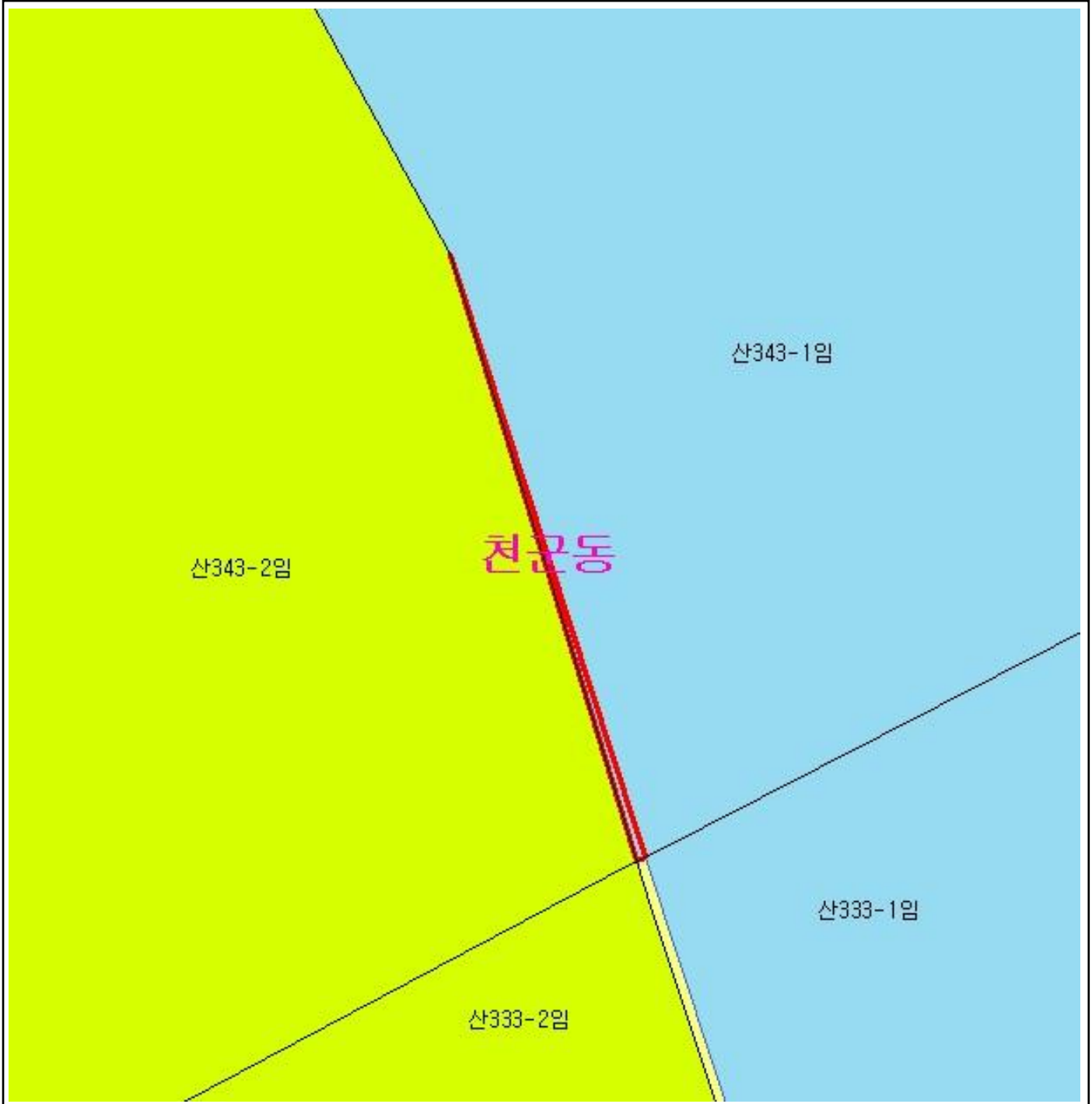




# 산 지구 분 도

( 보전산지 지정 [ 준보전 ▶ 공익용 ] )

N152-2-7-062



## 범 례

 공익용산지	 지적선
 임업용산지	 행정경계
 준보전산지	 대상지역

지정권자 : 산림청장

고시일자 : 2013년 03월 22일

고시번호 : 산림청고시제2013-18호

비고 :

1. 측량의 기준 : 한국측지계
2. 투영법 : 횡단 메르카토르도법(타원체는 베셀타원체)
3. 높이의 기준 : 인천만의 평균해면
4. 본 지도는 지적이 표시된 수치지형도 또는 지적선을 기준으로 작성하였음
5. 본 지도는 산림청장의 사전승인없이 복제, 국외반출, 임의개재, 편집을 할 수 없으며, 위반 시 관련법에 따라 처벌 받을 수 있음
6. 본 지도에 의하여 측량할 수 없음

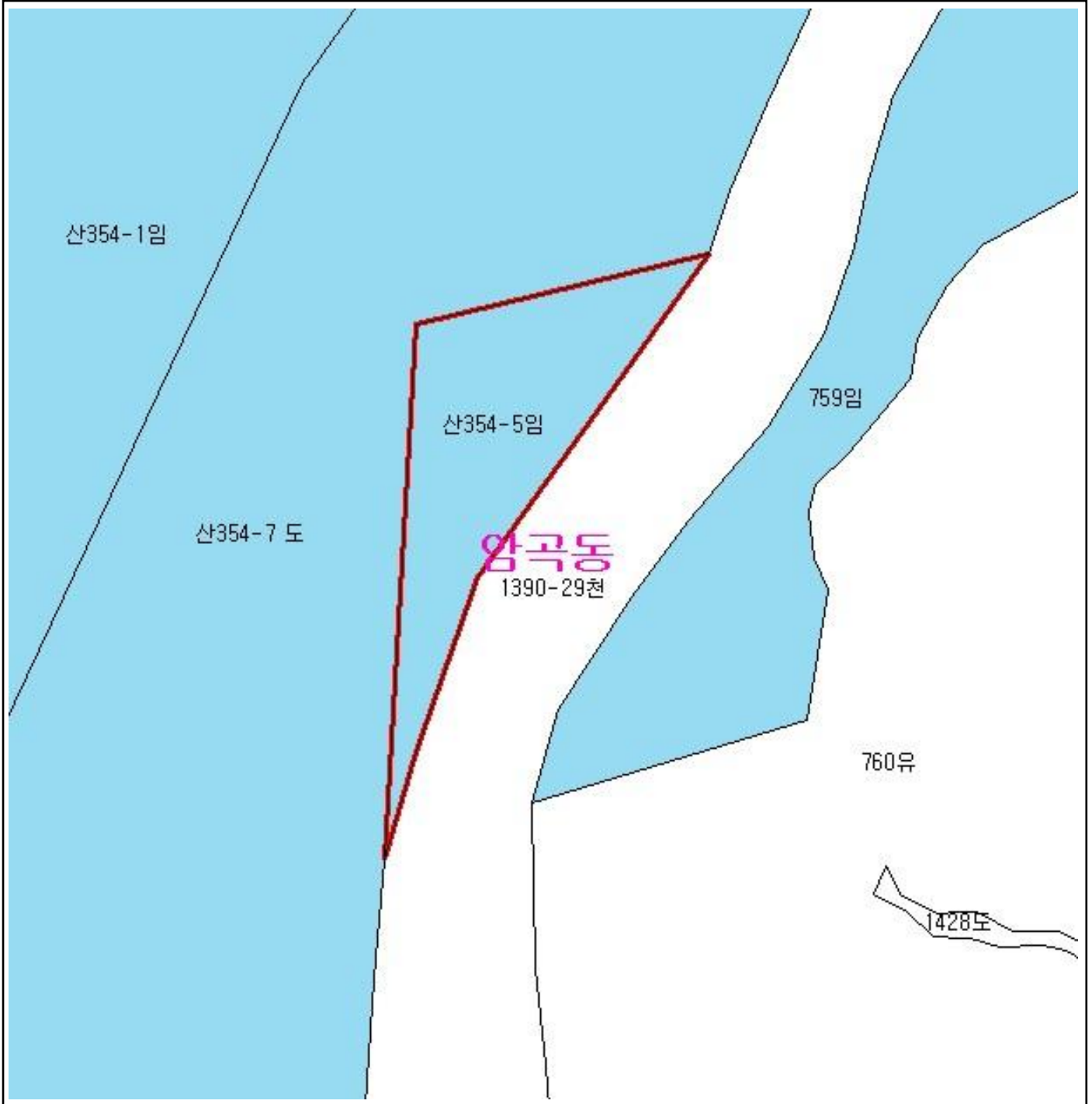


산지정보시스템(<http://www.forestland.go.kr>)  
산림청(<http://www.forest.go.kr>)

# 산 지구분도

( 보전산지 지정 [ 준보전 ▶ 공익용 ] )

N152-2-7-053



범례			
	공익용산지		지적선
	임업용산지		행정경계
	준보전산지		대상지역

지정권자 : 산림청장  
 고시일자 : 2013년 03월 22일  
 고시번호 : 산림청고시제2013-18호

- 비고 :
1. 측량의 기준 : 한국측지계
  2. 투영법 : 횡단 메르카토르도법(타원체는 베셀타원체)
  3. 높이의 기준 : 인천만의 평균해면
  4. 본 지도는 지적이 표시된 수치지형도 또는 지적선을 기준으로 작성하였음
  5. 본 지도는 산림청장의 사전승인없이 복제, 국외반출, 임의개재, 편집을 할 수 없으며, 위반 시 관련법에 따라 처벌 받을 수 있음
  6. 본 지도에 의하여 측량할 수 없음

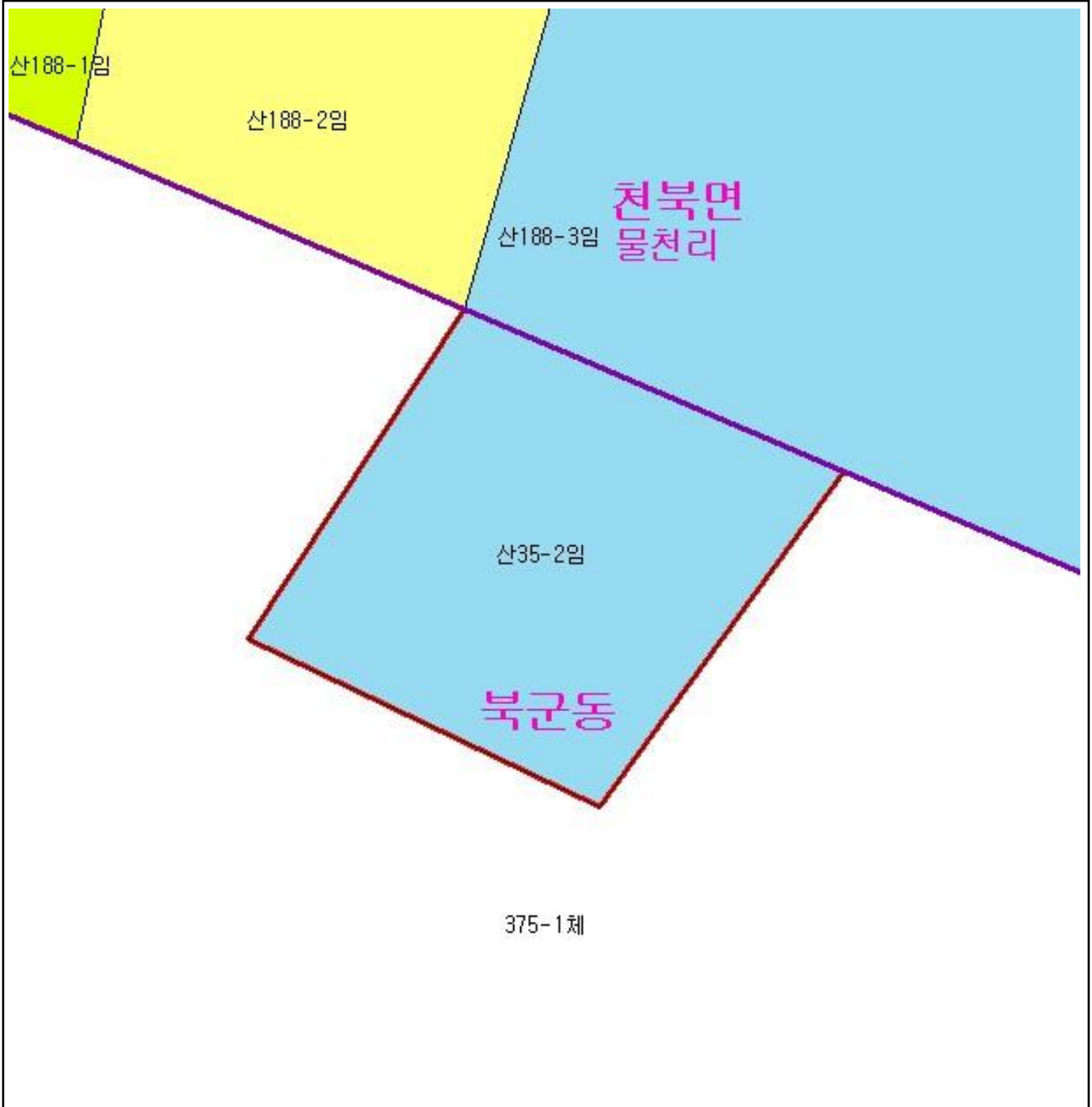


산지정보시스템(<http://www.forestland.go.kr>)  
 산림청(<http://www.forest.go.kr>)

# 산 지구 구분도

( 보전산지 지정 [ 준보전 ▶ 공익용 ] )

N152-2-7-051



범례			
	공익용산지		지적선
	임업용산지		행정경계
	준보전산지		대상지역

지정권자 : 산림청장  
 고시일자 : 2013년 03월 22일  
 고시번호 : 산림청고시제2013-18호

- 비고 :
1. 측량의 기준 : 한국측지계
  2. 투영법 : 횡단 메르카토르도법(타원체는 베셀타원체)
  3. 높이의 기준 : 인천만의 평균해면
  4. 본 지도는 지적이 표시된 수치지형도 또는 지적선을 기준으로 작성하였음
  5. 본 지도는 산림청장의 사전승인없이 복제, 국외반출, 임의개재, 편집을 할 수 없으며, 위반 시 관련법에 따라 처벌 받을 수 있음
  6. 본 지도에 의하여 측량할 수 없음

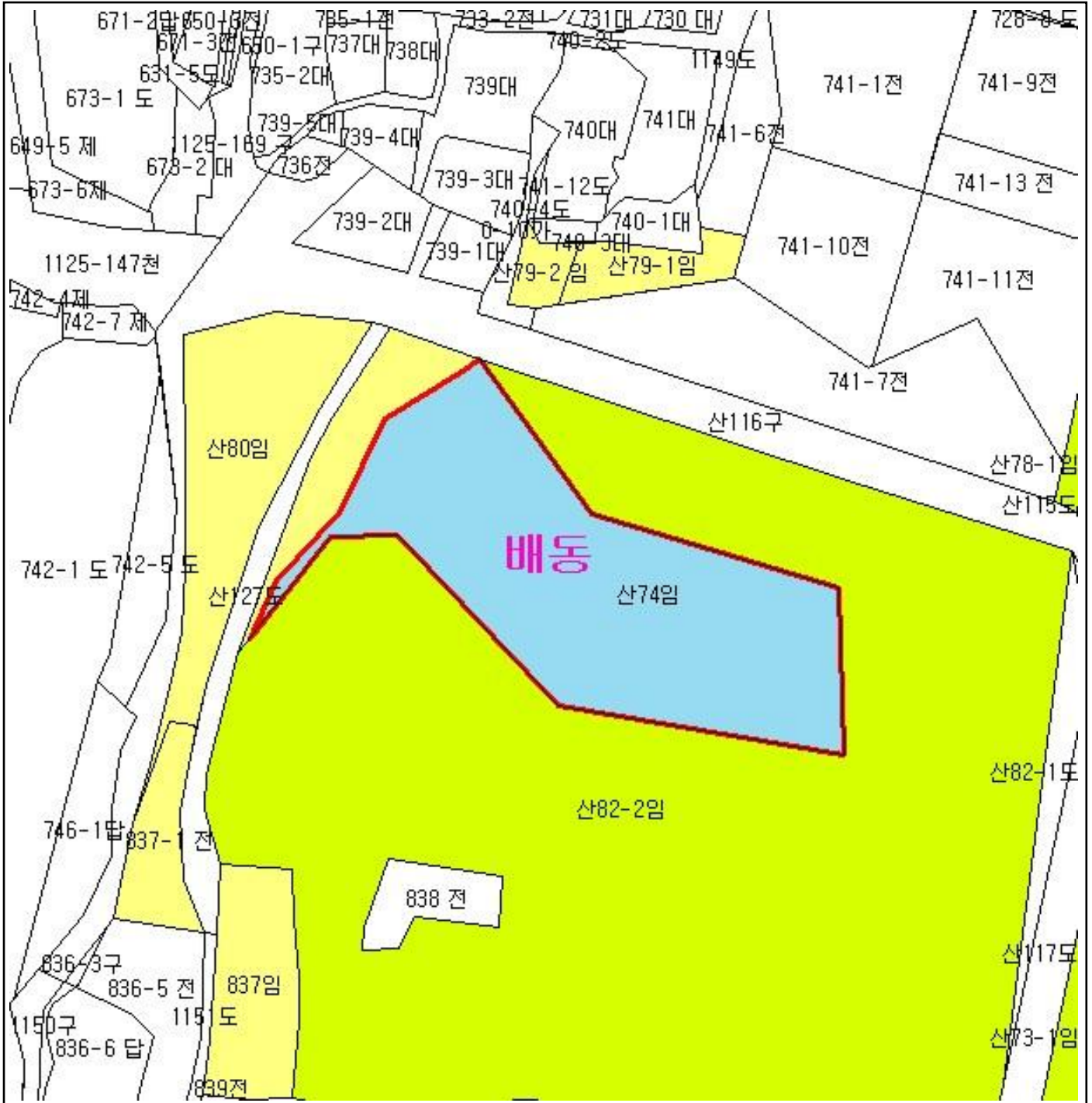








산지정보시스템(<http://www.forestland.go.kr>)  
 산림청(<http://www.forest.go.kr>)

# 산 지구 분도

( 보전산지 지정 [ 준보전 ▶ 공익용 ] )

N152-2-6-089



범례			
	공익용산지		지적선
	임업용산지		행정경계
	준보전산지		대상지역

지정권자 : 산림청장  
 고시일자 : 2013년 03월 22일  
 고시번호 : 산림청고시제2013-18호

- 비고 :
1. 측량의 기준 : 한국측지계
  2. 투영법 : 횡단 메르카토르도법(타원체는 베셀타원체)
  3. 높이의 기준 : 인천만의 평균해면
  4. 본 지도는 지적이 표시된 수치지형도 또는 지적선을 기준으로 작성하였음
  5. 본 지도는 산림청장의 사전승인없이 복제, 국외반출, 임의개재, 편집을 할 수 없으며, 위반 시 관련법에 따라 처벌 받을 수 있음
  6. 본 지도에 의하여 측량할 수 없음

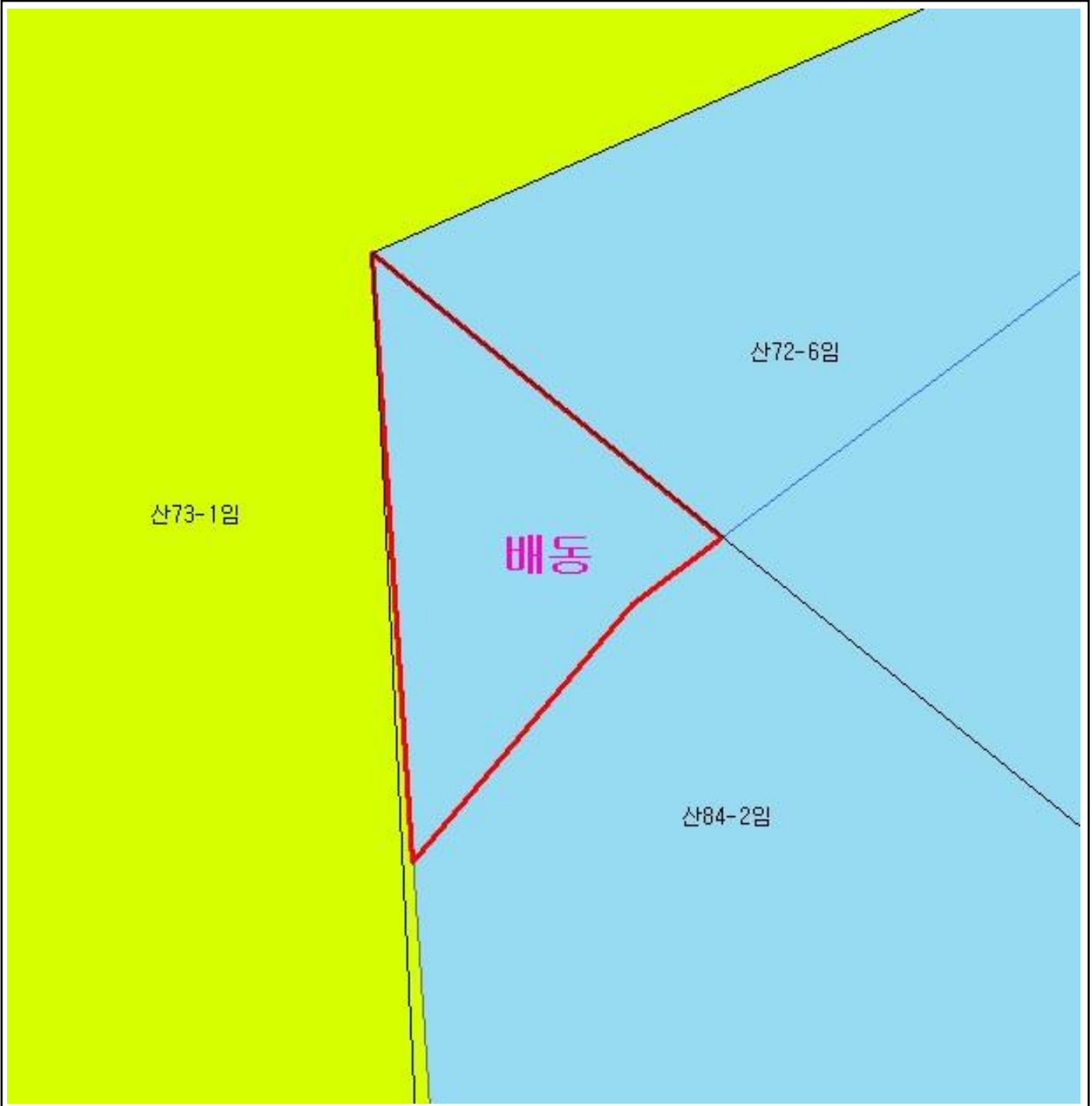


산지정보시스템(<http://www.forestland.go.kr>)  
 산림청(<http://www.forest.go.kr>)

# 산 지구 분 도

( 보전산지 지정 [ 준보전 ▶ 공익용 ] )

N152-2-6-089



## 범 례

	공익용산지		지적선
	임업용산지		행정경계
	준보전산지		대상지역

지정권자 : 산림청장

고시일자 : 2013년 03월 22일

고시번호 : 산림청고시제2013-18호

비고 :

1. 측량의 기준 : 한국측지계
2. 투영법 : 횡단 메르카토르도법(타원체는 베셀타원체)
3. 높이의 기준 : 인천만의 평균해면
4. 본 지도는 지적이 표시된 수치지형도 또는 지적선을 기준으로 작성하였음
5. 본 지도는 산림청장의 사전승인없이 복제, 국외반출, 임의개제, 편집을 할 수 없으며, 위반 시 관련법에 따라 처벌 받을 수 있음
6. 본 지도에 의하여 측량할 수 없음

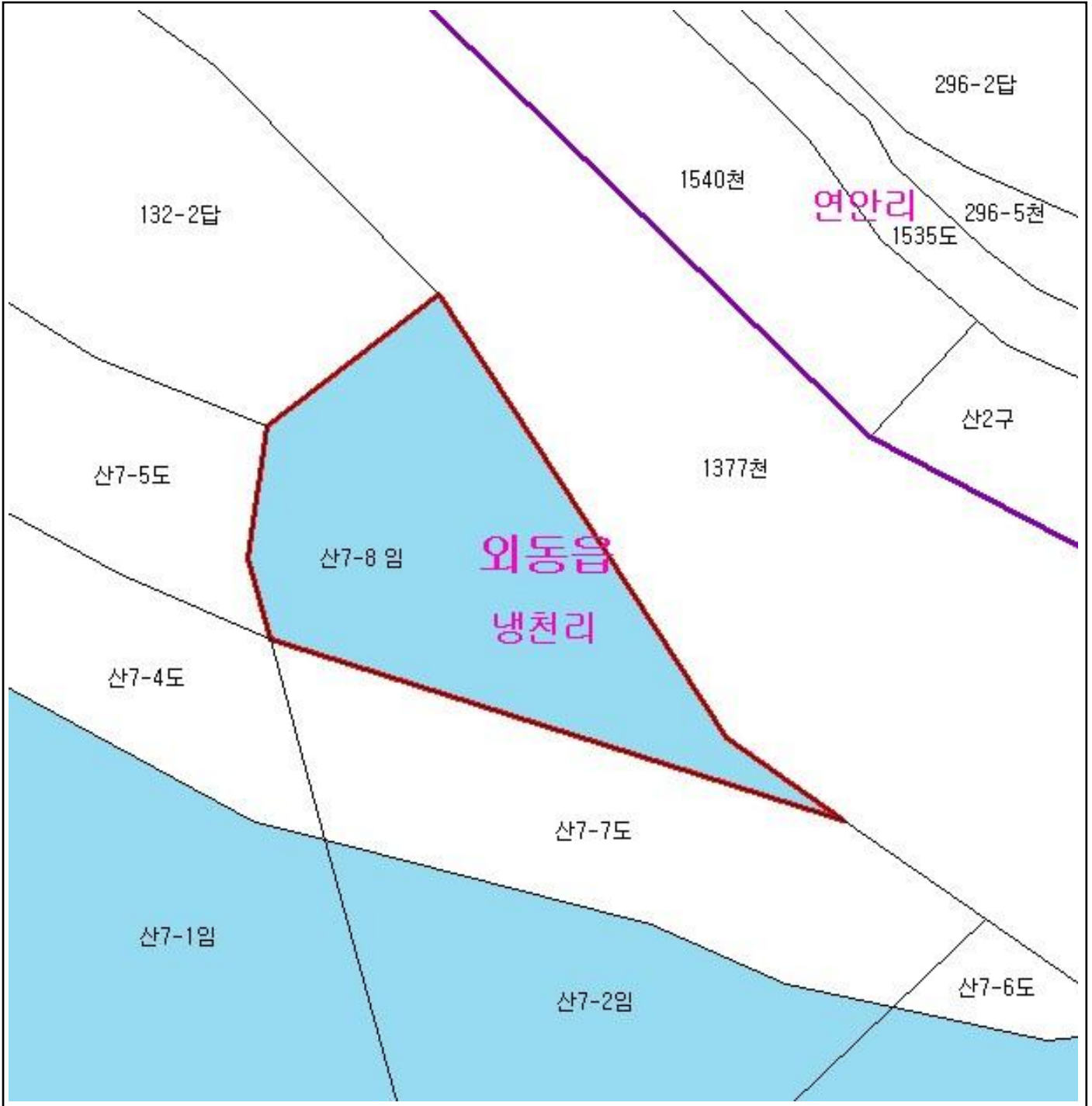


산지정보시스템(<http://www.forestland.go.kr>)  
 산림청(<http://www.forest.go.kr>)

# 산 지구 구분도

( 보전산지 지정 [ 준보전 ▶ 공익용 ] )

NI52-2-14-013



범례			
	공익용산지		지적선
	임업용산지		행정경계
	준보전산지		대상지역

지정권자 : 산림청장  
 고시일자 : 2013년 03월 22일  
 고시번호 : 산림청고시제2013-18호

- 비고 :
1. 측량의 기준 : 한국측지계
  2. 투영법 : 횡단 메르카토르도법(타원체는 베셀타원체)
  3. 높이의 기준 : 인천만의 평균해면
  4. 본 지도는 지적이 표시된 수치지형도 또는 지적선을 기준으로 작성하였음
  5. 본 지도는 산림청장의 사전승인없이 복제, 국외반출, 임의개재, 편집을 할 수 없으며, 위반 시 관련법에 따라 처벌 받을 수 있음
  6. 본 지도에 의하여 측량할 수 없음



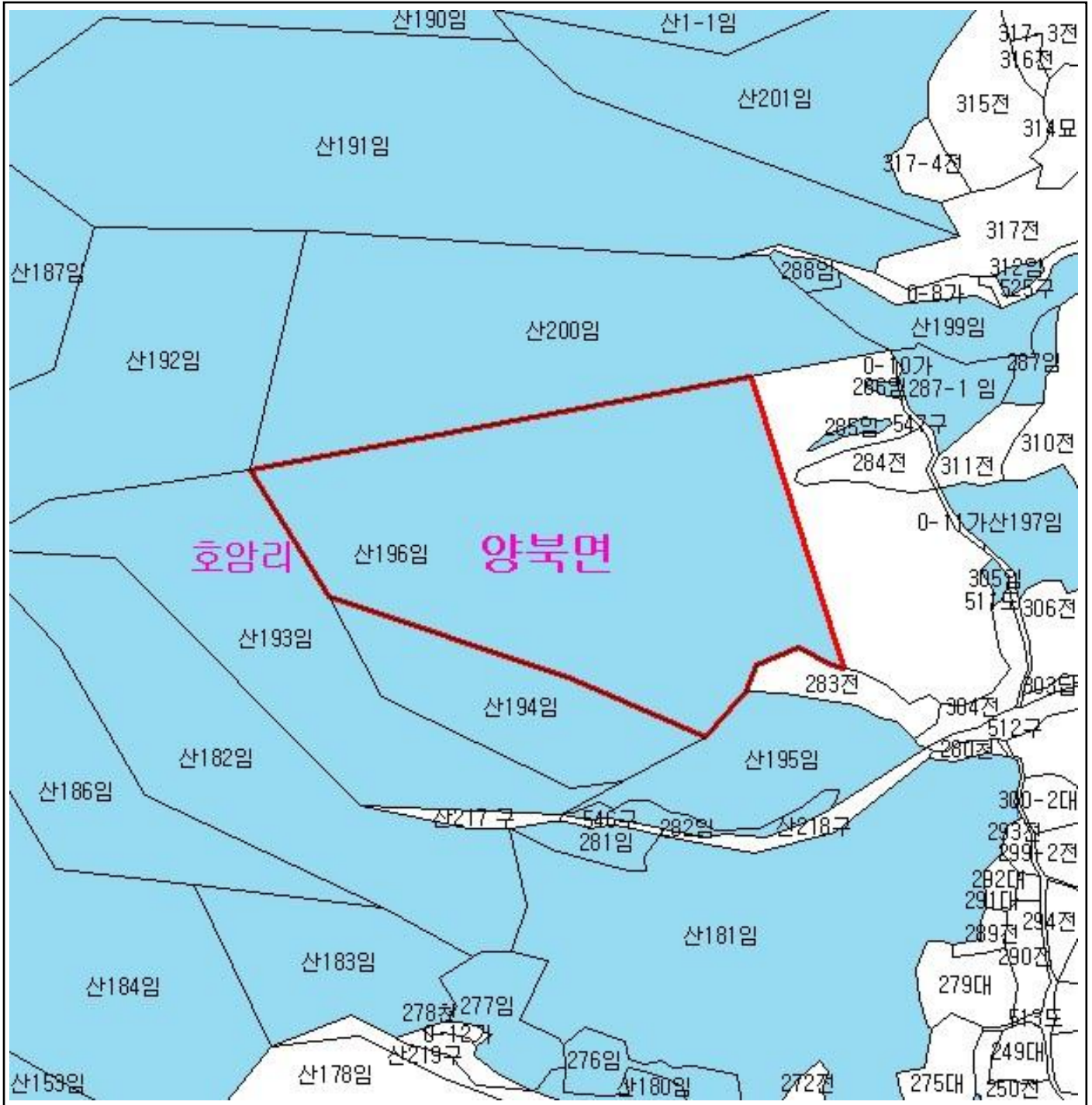
산지정보시스템(<http://www.forestland.go.kr>)  
 산림청(<http://www.forest.go.kr>)









# 산 지구 구분도

( 보전산지 지정 [ 준보전 ▶ 공익용 ] )

N152-2-7-067



범례			
	공익용산지		지적선
	임업용산지		행정경계
	준보전산지		대상지역

지정권자 : 산림청장  
 고시일자 : 2013년 03월 22일  
 고시번호 : 산림청고시제2013-18호  
 비고 :  
 1. 측량의 기준 : 한국측지계  
 2. 투영법 : 횡단 메르카토르도법(타원체는 베셀타원체)  
 3. 높이의 기준 : 인천만의 평균해면  
 4. 본 지도는 지적이 표시된 수치지형도 또는 지적선을 기준으로 작성하였음  
 5. 본 지도는 산림청장의 사전승인없이 복제, 국외반출, 임의개재, 편집을 할 수 없으며, 위반 시 관련법에 따라 처벌 받을 수 있음  
 6. 본 지도에 의하여 측량할 수 없음









산림청  
 KOREA FOREST SERVICE  
 산림정보시스템(<http://www.forestland.go.kr>)  
 산림청(<http://www.forest.go.kr>)

# 산 지구 구분도

( 보전산지 지정 [ 준보전 ▶ 공익용 ] )

N152-2-7-077



범례			
	공익용산지		지적선
	임업용산지		행정경계
	준보전산지		대상지역

지정권자 : 산림청장  
 고시일자 : 2013년 03월 22일  
 고시번호 : 산림청고시제2013-18호

- 비고 :
1. 측량의 기준 : 한국측지계
  2. 투영법 : 횡단 메르카토르도법(타원체는 베셀타원체)
  3. 높이의 기준 : 인천만의 평균해면
  4. 본 지도는 지적이 표시된 수치지형도 또는 지적선을 기준으로 작성하였음
  5. 본 지도는 산림청장의 사전승인없이 복제, 국외반출, 임의개재, 편집을 할 수 없으며, 위반 시 관련법에 따라 처벌 받을 수 있음
  6. 본 지도에 의하여 측량할 수 없음



산지정보시스템(<http://www.forestland.go.kr>)  
 산림청(<http://www.forest.go.kr>)

# 산 지구 분 도

( 보전산지 지정 [ 준보전 ▶ 공익용 ] )

N152-2-7-086



## 범 례

	공익용산지		지적선
	임업용산지		행정경계
	준보전산지		대상지역

지정권자 : 산림청장

고시일자 : 2013년 03월 22일

고시번호 : 산림청고시제2013-18호

비고 :

1. 측량의 기준 : 한국측지계
2. 투영법 : 횡단 메르카토르도법(타원체는 베셀타원체)
3. 높이의 기준 : 인천만의 평균해면
4. 본 지도는 지적이 표시된 수치지형도 또는 지적선을 기준으로 작성하였음
5. 본 지도는 산림청장의 사전승인없이 복제, 국외반출, 임의개재, 편집을 할 수 없으며, 위반 시 관련법에 따라 처벌 받을 수 있음
6. 본 지도에 의하여 측량할 수 없음



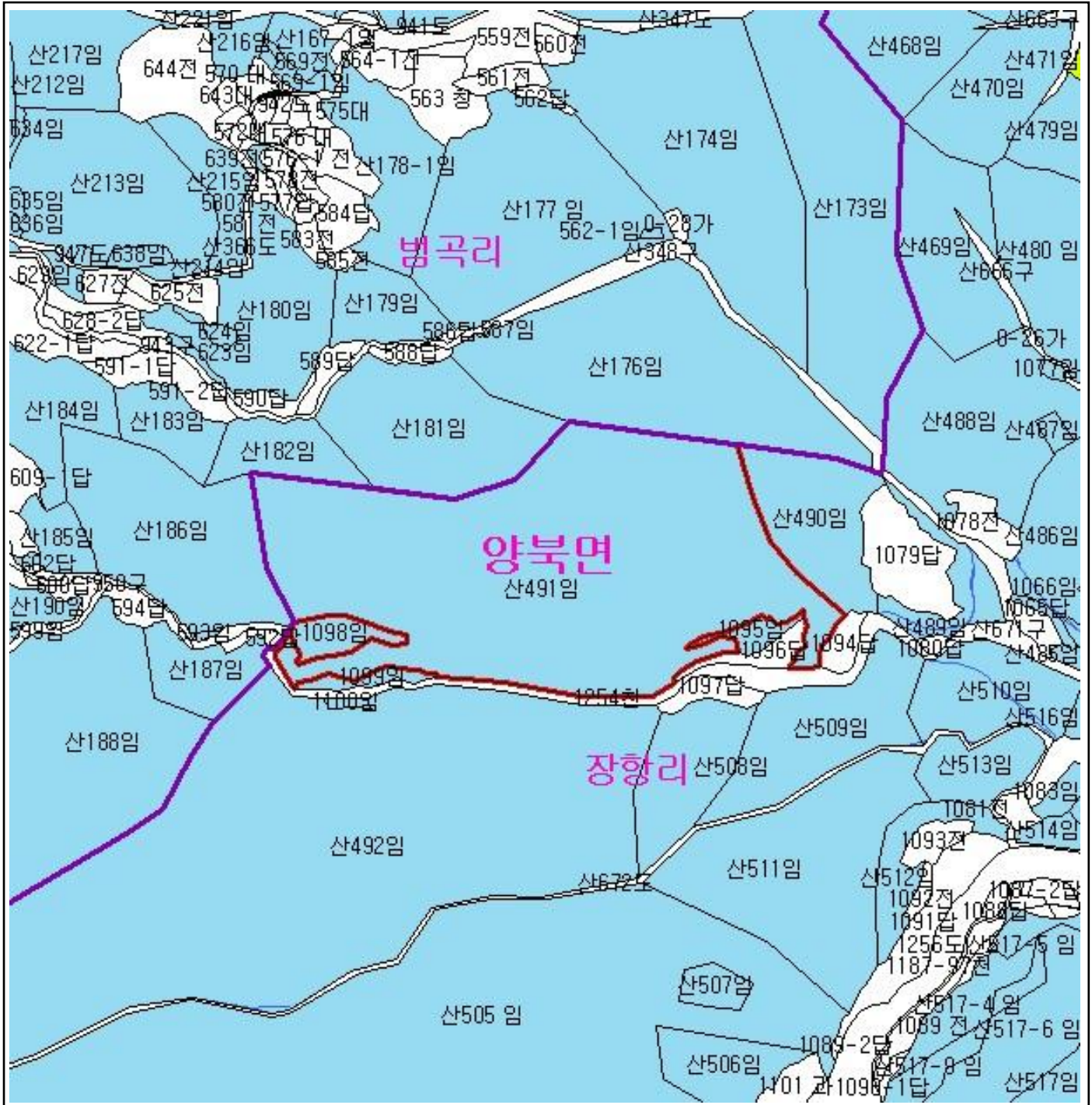
산지정보시스템(<http://www.forestland.go.kr>)  
산림청(<http://www.forest.go.kr>)



# 산 지구 구분도

( 보전산지 지정 [ 준보전 ▶ 공익용 ] )

N152-2-7-096



범례			
	공익용산지		지적선
	임업용산지		행정경계
	준보전산지		대상지역

지정권자 : 산림청장  
 고시일자 : 2013년 03월 22일  
 고시번호 : 산림청고시제2013-18호

- 비고 :
1. 측량의 기준 : 한국측지계
  2. 투영법 : 횡단 메르카토르도법 (타원체는 베셀타원체)
  3. 높이의 기준 : 인천만의 평균해면
  4. 본 지도는 지적이 표시된 수치지형도 또는 지적선을 기준으로 작성하였음
  5. 본 지도는 산림청장의 사전승인없이 복제, 국외반출, 임의개재, 편집을 할 수 없으며, 위반 시 관련법에 따라 처벌 받을 수 있음
  6. 본 지도에 의하여 측량할 수 없음



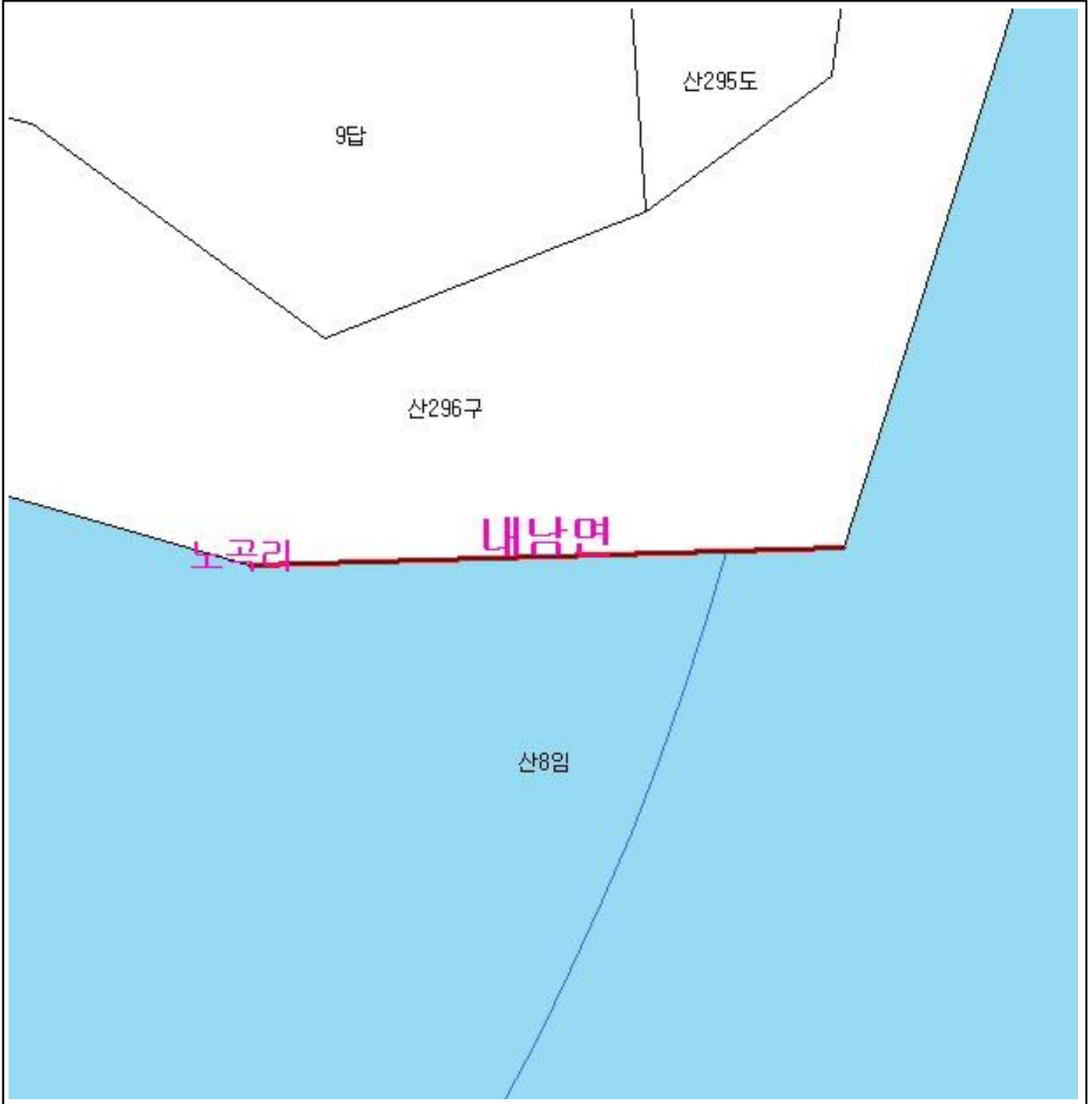
산림청  
KOREA FOREST SERVICE

산지정보시스템 (<http://www.forestland.go.kr>)  
 산림청 (<http://www.forest.go.kr>)

# 산 지구 분 도

( 보전산지 지정 [ 준보전 ▶ 공익용 ] )

N152-2-7-091



## 범 례

	공익용산지		지적선
	임업용산지		행정경계
	준보전산지		대상지역

지정권자 : 산림청장

고시일자 : 2013년 03월 22일

고시번호 : 산림청고시제2013-18호

비고 :

1. 측량의 기준 : 한국측지계
2. 투영법 : 횡단 메르카토르도법(타원체는 베셀타원체)
3. 높이의 기준 : 인천만의 평균해면
4. 본 지도는 지적이 표시된 수치지형도 또는 지적선을 기준으로 작성하였음
5. 본 지도는 산림청장의 사전승인없이 복제, 국외반출, 임의개재, 편집을 할 수 없으며, 위반 시 관련법에 따라 처벌 받을 수 있음
6. 본 지도에 의하여 측량할 수 없음

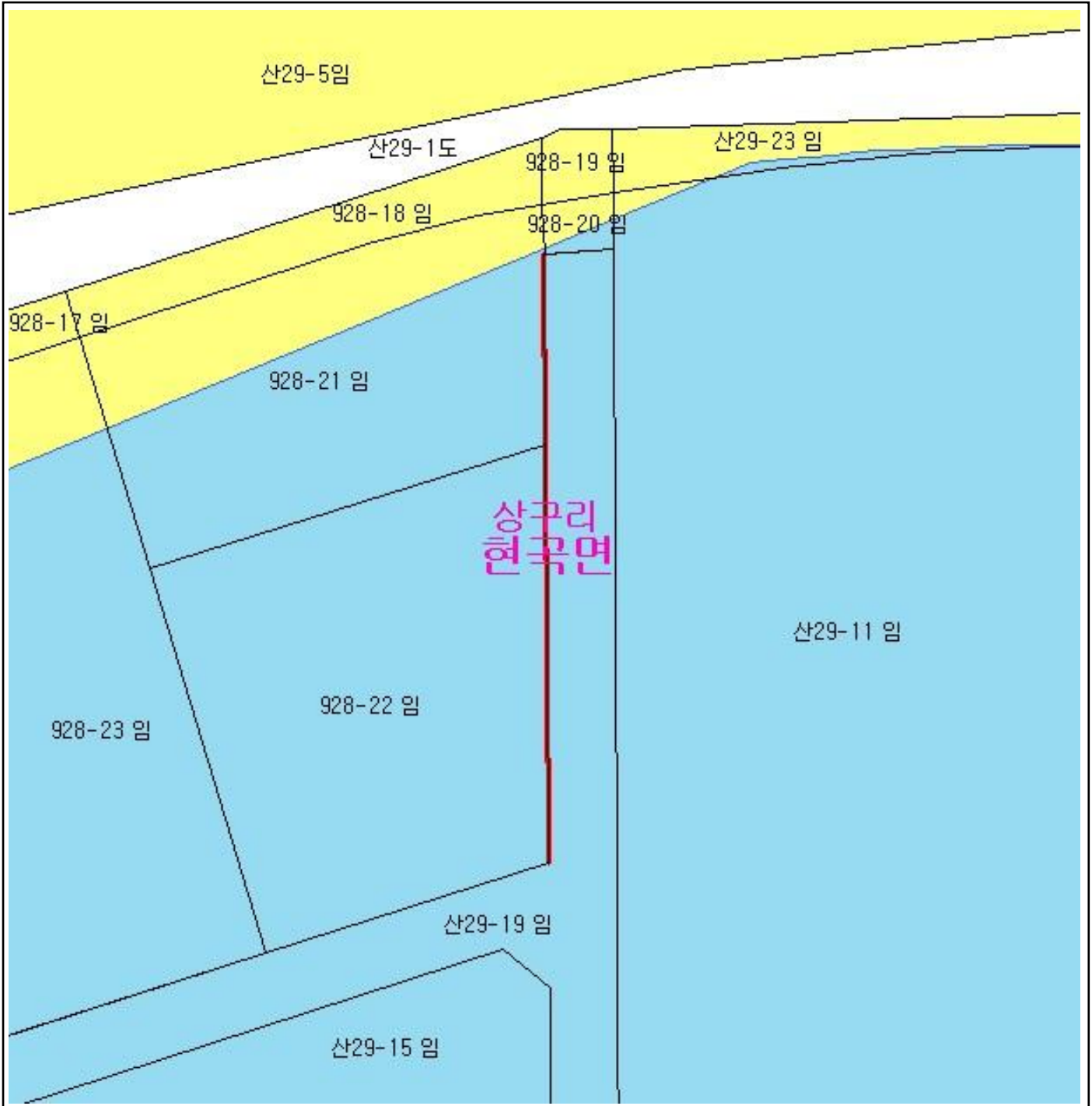


산지정보시스템(<http://www.forestland.go.kr>)  
산림청(<http://www.forest.go.kr>)







# 산 지구 분 도

( 보전산지 지정 [ 준보전 ▶ 공익용 ] )

N152-2-6-058



상구리  
현곡면

범 려			
	공익용산지		지적선
	임업용산지		행정경계
	준보전산지		대상지역

지정권자 : 산림청장  
 고시일자 : 2013년 03월 22일  
 고시번호 : 산림청고시제2013-18호

- 비고 :
1. 측량의 기준 : 한국측지계
  2. 투영법 : 횡단 메르카토르도법(타원체는 베셀타원체)
  3. 높이의 기준 : 인천만의 평균해면
  4. 본 지도는 지적이 표시된 수치지형도 또는 지적선을 기준으로 작성하였음
  5. 본 지도는 산림청장의 사전승인없이 복제, 국외반출, 임의개재, 편집을 할 수 없으며, 위반 시 관련법에 따라 처벌 받을 수 있음
  6. 본 지도에 의하여 측량할 수 없음



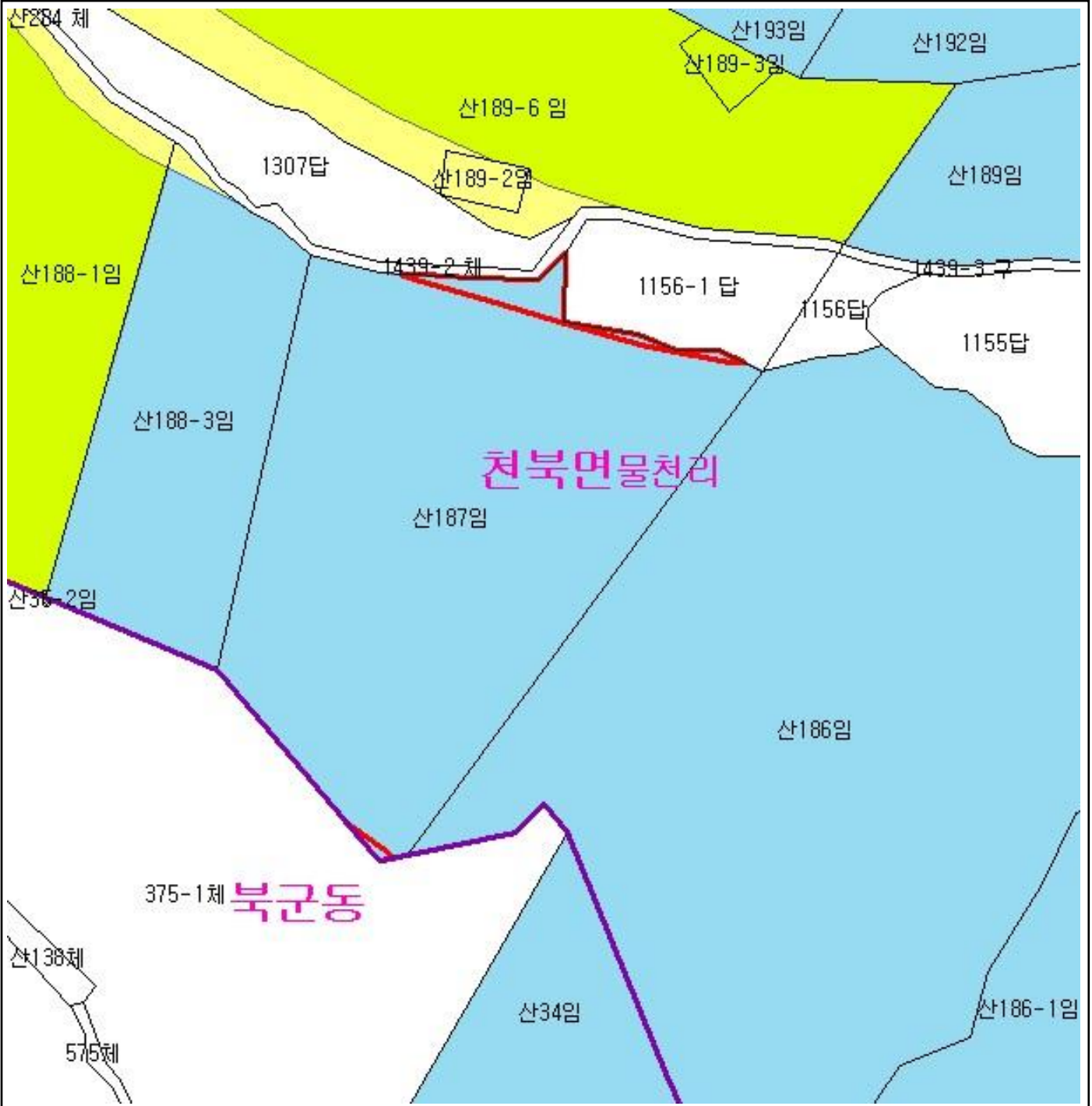
산지정보시스템(<http://www.forestland.go.kr>)  
 산림청(<http://www.forest.go.kr>)



# 산 지구 분 도

( 보전산지 지정 [ 준보전 ▶ 공익용 ] )

N152-2-7-051



천북면물천리

북군동

범 례			
	공익용산지		지적선
	임업용산지		행정경계
	준보전산지		대상지역

지정권자 : 산림청장  
 고시일자 : 2013년 03월 22일  
 고시번호 : 산림청고시제2013-18호

- 비고 :
1. 측량의 기준 : 한국측지계
  2. 투영법 : 횡단 메르카토르도법(타원체는 베셀타원체)
  3. 높이의 기준 : 인천만의 평균해면
  4. 본 지도는 지적이 표시된 수치지형도 또는 지적선을 기준으로 작성하였음
  5. 본 지도는 산림청장의 사전승인없이 복제, 국외반출, 임의개재, 편집을 할 수 없으며, 위반 시 관련법에 따라 처벌 받을 수 있음
  6. 본 지도에 의하여 측량할 수 없음

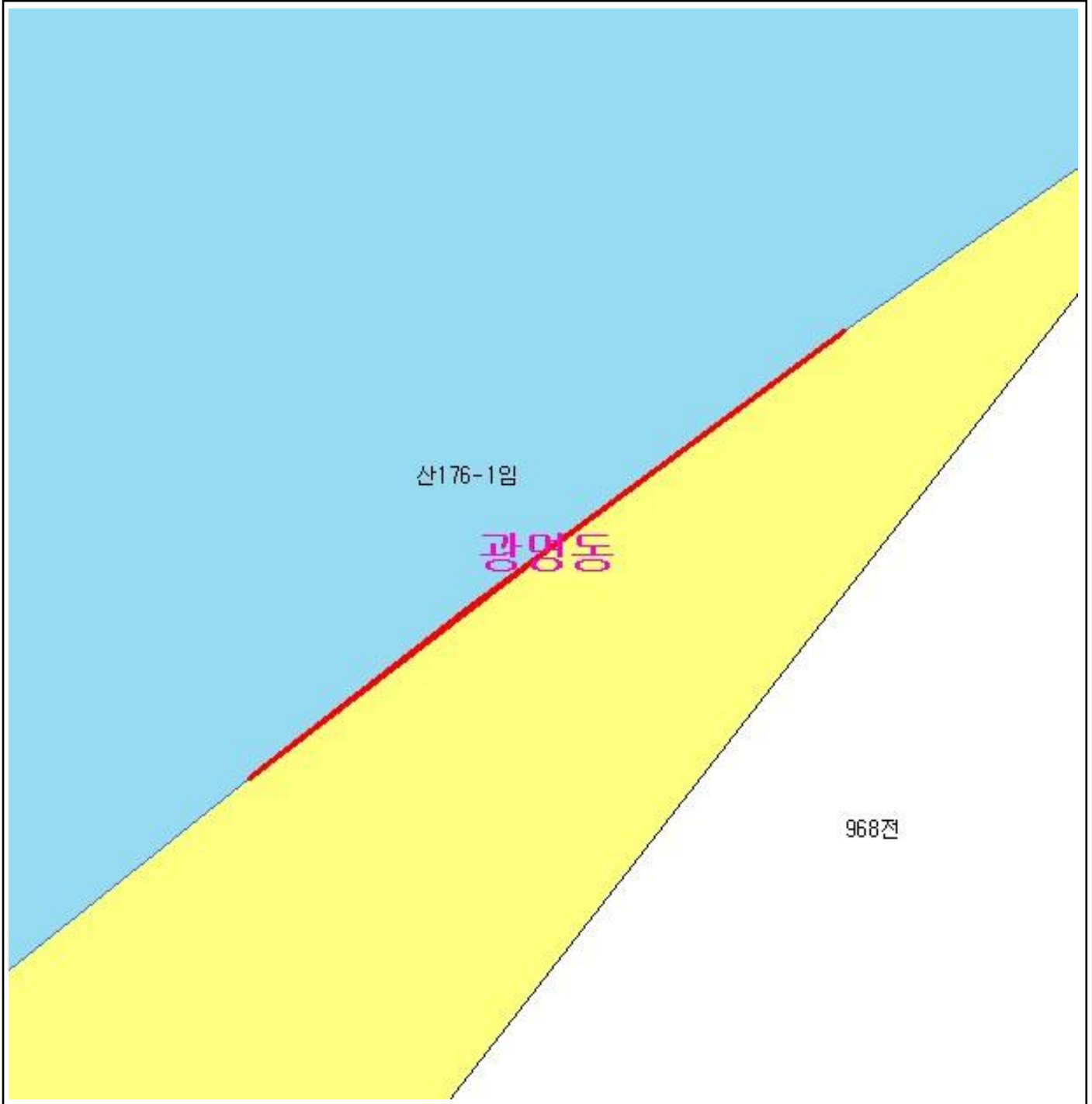








산지정보시스템(<http://www.forestland.go.kr>)  
 산림청(<http://www.forest.go.kr>)

# 산 지구 분 도

( 보전산지 지정 [ 준보전 ▶ 공익용 ] )

N152-2-6-066



범 례			
	공익용산지		지적선
	임업용산지		행정경계
	준보전산지		대상지역

지정권자 : 산림청장  
 고시일자 : 2013년 03월 22일  
 고시번호 : 산림청고시제2013-18호

- 비고 :
1. 측량의 기준 : 한국측지계
  2. 투영법 : 횡단 메르카토르도법(타원체는 베셀타원체)
  3. 높이의 기준 : 인천만의 평균해면
  4. 본 지도는 지적이 표시된 수치지형도 또는 지적선을 기준으로 작성하였음
  5. 본 지도는 산림청장의 사전승인없이 복제, 국외반출, 임의개재, 편집을 할 수 없으며, 위반 시 관련법에 따라 처벌 받을 수 있음
  6. 본 지도에 의하여 측량할 수 없음



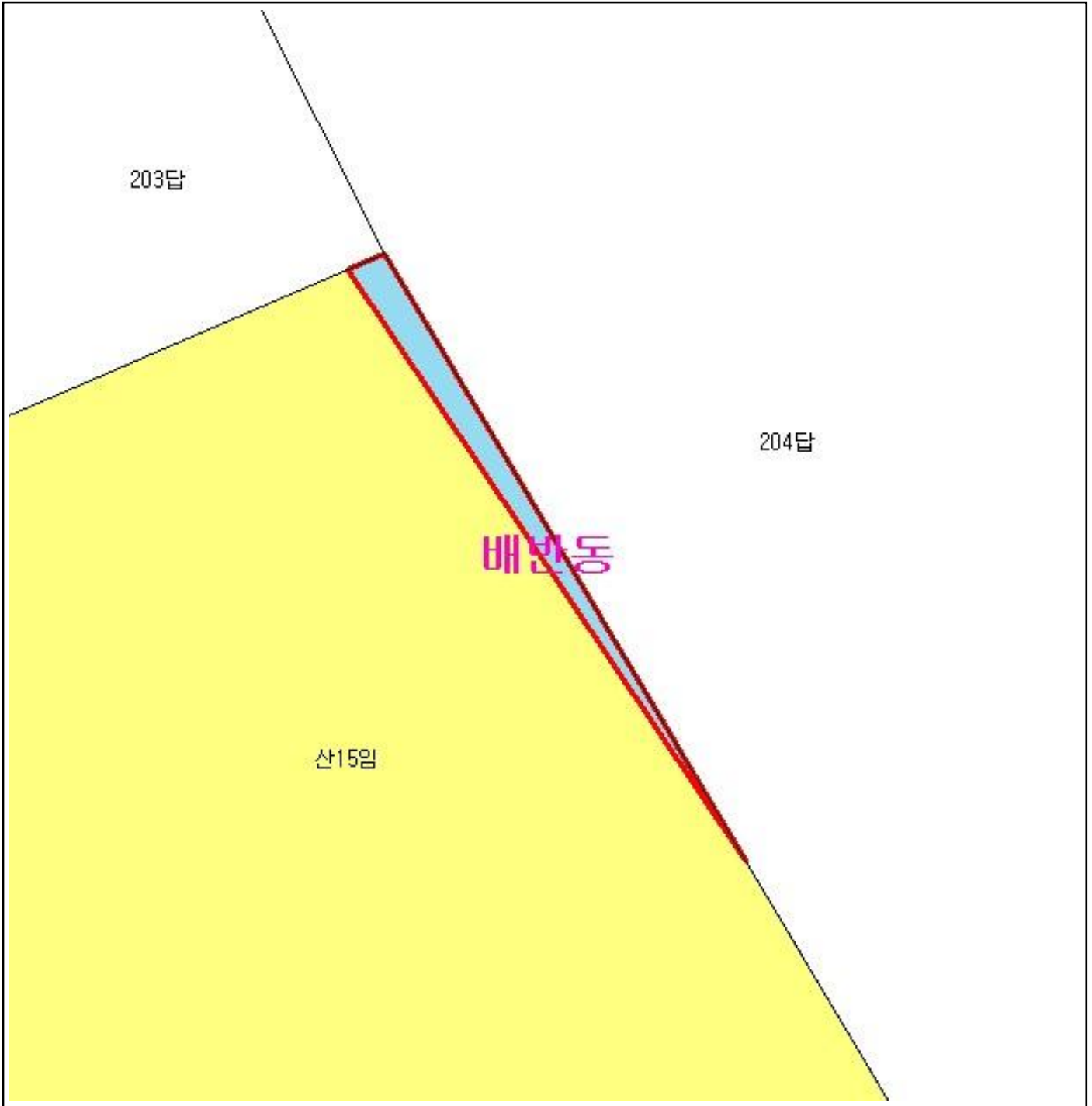
산림청  
KOREA FOREST SERVICE

산지정보시스템(<http://www.forestland.go.kr>)  
 산림청(<http://www.forest.go.kr>)

# 산 지구 분 도

( 보전산지 지정 [ 준보전 ▶ 공익용 ] )

N152-2-7-071









203답

204답

배반동

산15임

## 범 례

	공익용산지		지적선
	임업용산지		행정경계
	준보전산지		대상지역

지정권자 : 산림청장  
 고시일자 : 2013년 03월 22일  
 고시번호 : 산림청고시제2013-18호

- 비고 :
1. 측량의 기준 : 한국측지계
  2. 투영법 : 횡단 메르카토르도법(타원체는 베셀타원체)
  3. 높이의 기준 : 인천만의 평균해면
  4. 본 지도는 지적이 표시된 수치지형도 또는 지적선을 기준으로 작성하였음
  5. 본 지도는 산림청장의 사전승인없이 복제, 국외반출, 임의개재, 편집을 할 수 없으며, 위반 시 관련법에 따라 처벌 받을 수 있음
  6. 본 지도에 의하여 측량할 수 없음

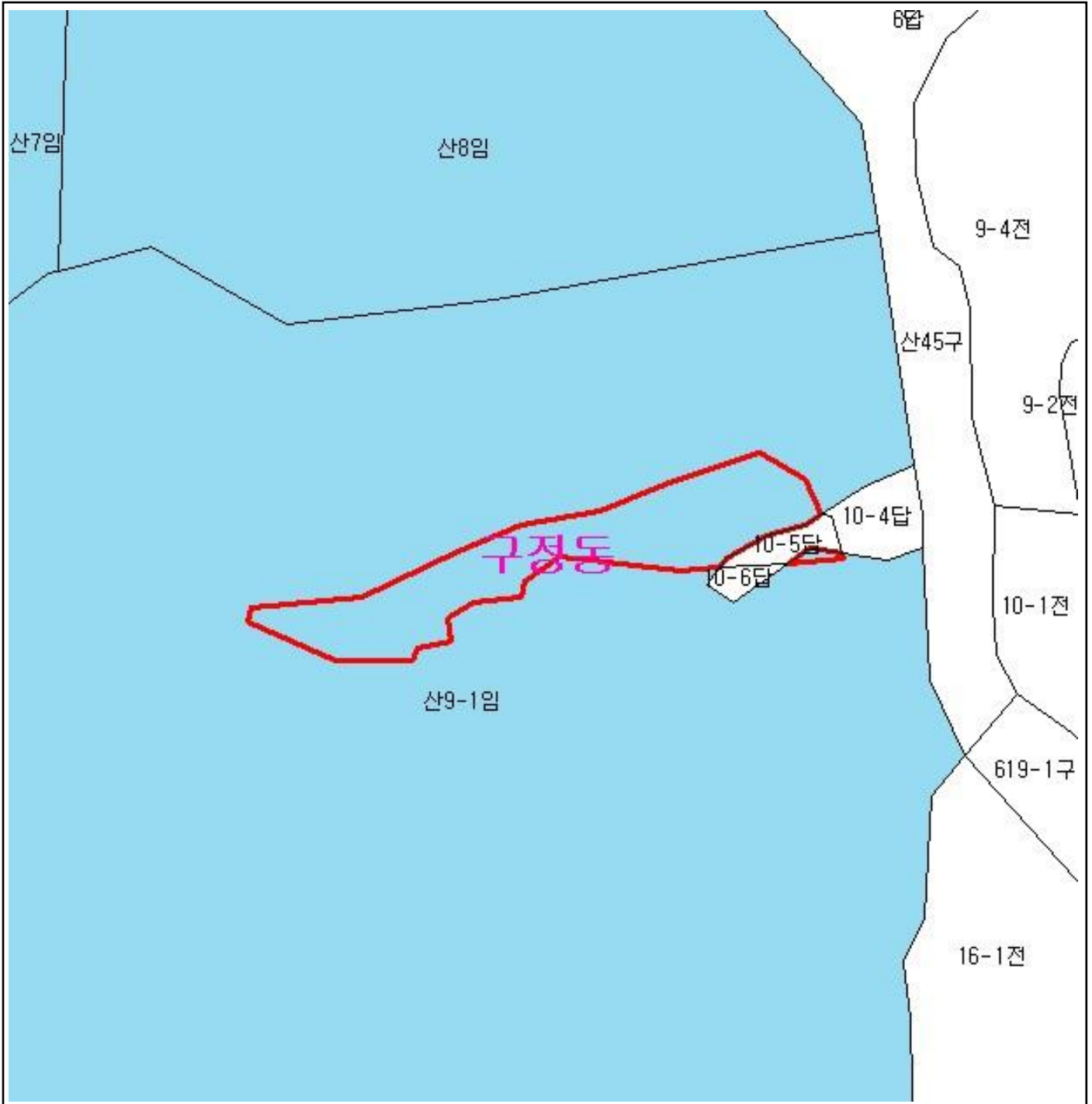


산지정보시스템(<http://www.forestland.go.kr>)  
 산림청(<http://www.forest.go.kr>)







# 산 지구 분 도

( 보전산지 지정 [ 준보전 ▶ 공익용 ] )

N152-2-7-083



## 범 례

	공익용산지		지적선
	임업용산지		행정경계
	준보전산지		대상지역

지정권자 : 산림청장  
 고시일자 : 2013년 03월 22일  
 고시번호 : 산림청고시제2013-18호

- 비고 :
1. 측량의 기준 : 한국측지계
  2. 투영법 : 횡단 메르카토르도법(타원체는 베셀타원체)
  3. 높이의 기준 : 인천만의 평균해면
  4. 본 지도는 지적이 표시된 수치지형도 또는 지적선을 기준으로 작성하였음
  5. 본 지도는 산림청장의 사전승인없이 복제, 국외반출, 임의개재, 편집을 할 수 없으며, 위반 시 관련법에 따라 처벌 받을 수 있음
  6. 본 지도에 의하여 측량할 수 없음

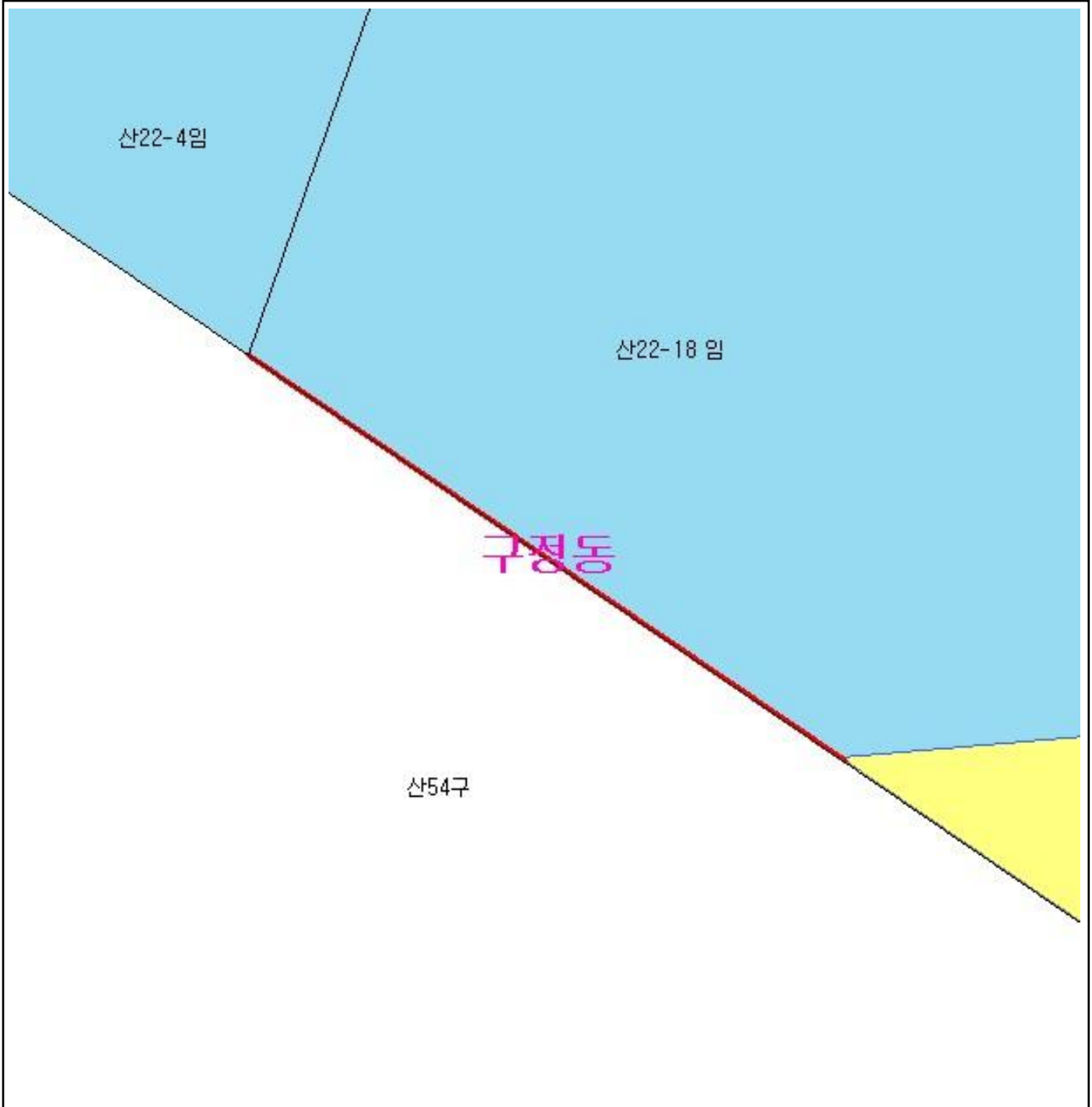


산지정보시스템(<http://www.forestland.go.kr>)  
 산림청(<http://www.forest.go.kr>)

# 산 지구 분 도

( 보전산지 지정 [ 준보전 ▶ 공익용 ] )

N152-2-7-083



## 범 례

	공익용산지		지적선
	임업용산지		행정경계
	준보전산지		대상지역

지정권자 : 산림청장

고시일자 : 2013년 03월 22일

고시번호 : 산림청고시제2013-18호

비고 :

1. 측량의 기준 : 한국측지계
2. 투영법 : 횡단 메르카토르도법(타원체는 베셀타원체)
3. 높이의 기준 : 인천만의 평균해면
4. 본 지도는 지적이 표시된 수치지형도 또는 지적선을 기준으로 작성하였음
5. 본 지도는 산림청장의 사전승인없이 복제, 국외반출, 임의개재, 편집을 할 수 없으며, 위반 시 관련법에 따라 처벌 받을 수 있음
6. 본 지도에 의하여 측량할 수 없음

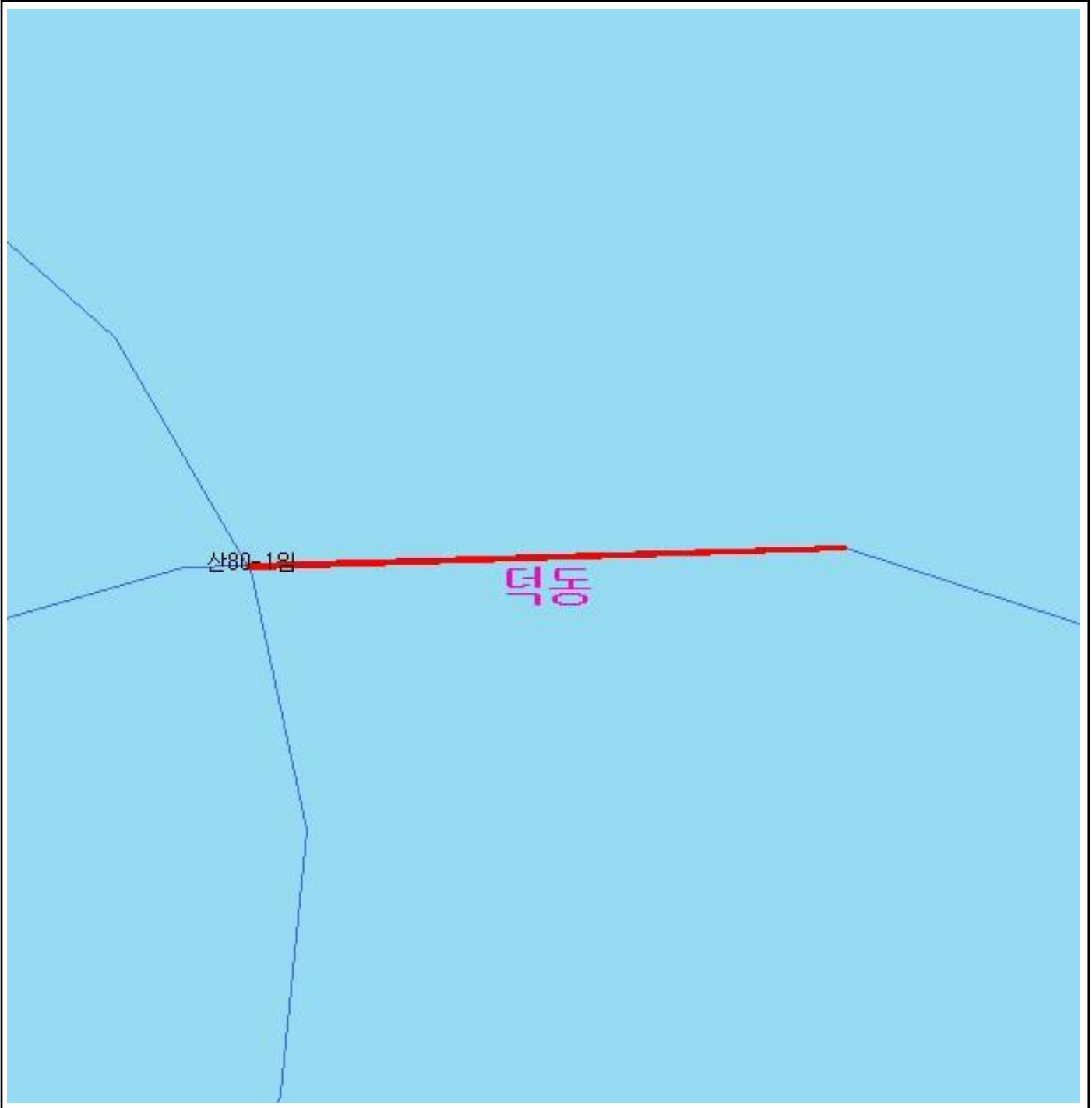


산지정보시스템(<http://www.forestland.go.kr>)  
산림청(<http://www.forest.go.kr>)

# 산 지구 분 도

( 보전산지 지정 [ 준보전 ▶ 공익용 ] )

N152-2-7-064



## 범 례

	공익용산지		지적선
	임업용산지		행정경계
	준보전산지		대상지역

지정권자 : 산림청장

고시일자 : 2013년 03월 22일

고시번호 : 산림청고시제2013-18호

비고 :

1. 측량의 기준 : 한국측지계
2. 투영법 : 횡단 메르카토르도법(타원체는 베셀타원체)
3. 높이의 기준 : 인천만의 평균해면
4. 본 지도는 지적이 표시된 수치지형도 또는 지적선을 기준으로 작성하였음
5. 본 지도는 산림청장의 사전승인없이 복제, 국외반출, 임의개재, 편집을 할 수 없으며, 위반 시 관련법에 따라 처벌 받을 수 있음
6. 본 지도에 의하여 측량할 수 없음



산지정보시스템(<http://www.forestland.go.kr>)  
산림청(<http://www.forest.go.kr>)

경상북도 경주시 덕동 일원









# 산 지 구 분 도

( 보전산지 지정 [ 준보전 ▶ 공익용 ] )

N152-2-7-034



## 범 례

	공익용산지		지적선
	임업용산지		행정경계
	준보전산지		대상지역

지정권자 : 산림청장

고시일자 : 2013년 03월 22일

고시번호 : 산림청고시제2013-18호

비고 :

1. 측량의 기준 : 한국측지계
2. 투영법 : 횡단 메르카토르도법(타원체는 베셀타원체)
3. 높이의 기준 : 인천만의 평균해면
4. 본 지도는 지적이 표시된 수치지형도 또는 지적선을 기준으로 작성하였음
5. 본 지도는 산림청장의 사전승인없이 복제, 국외반출, 임의개재, 편집을 할 수 없으며, 위반 시 관련법에 따라 처벌 받을 수 있음
6. 본 지도에 의하여 측량할 수 없음

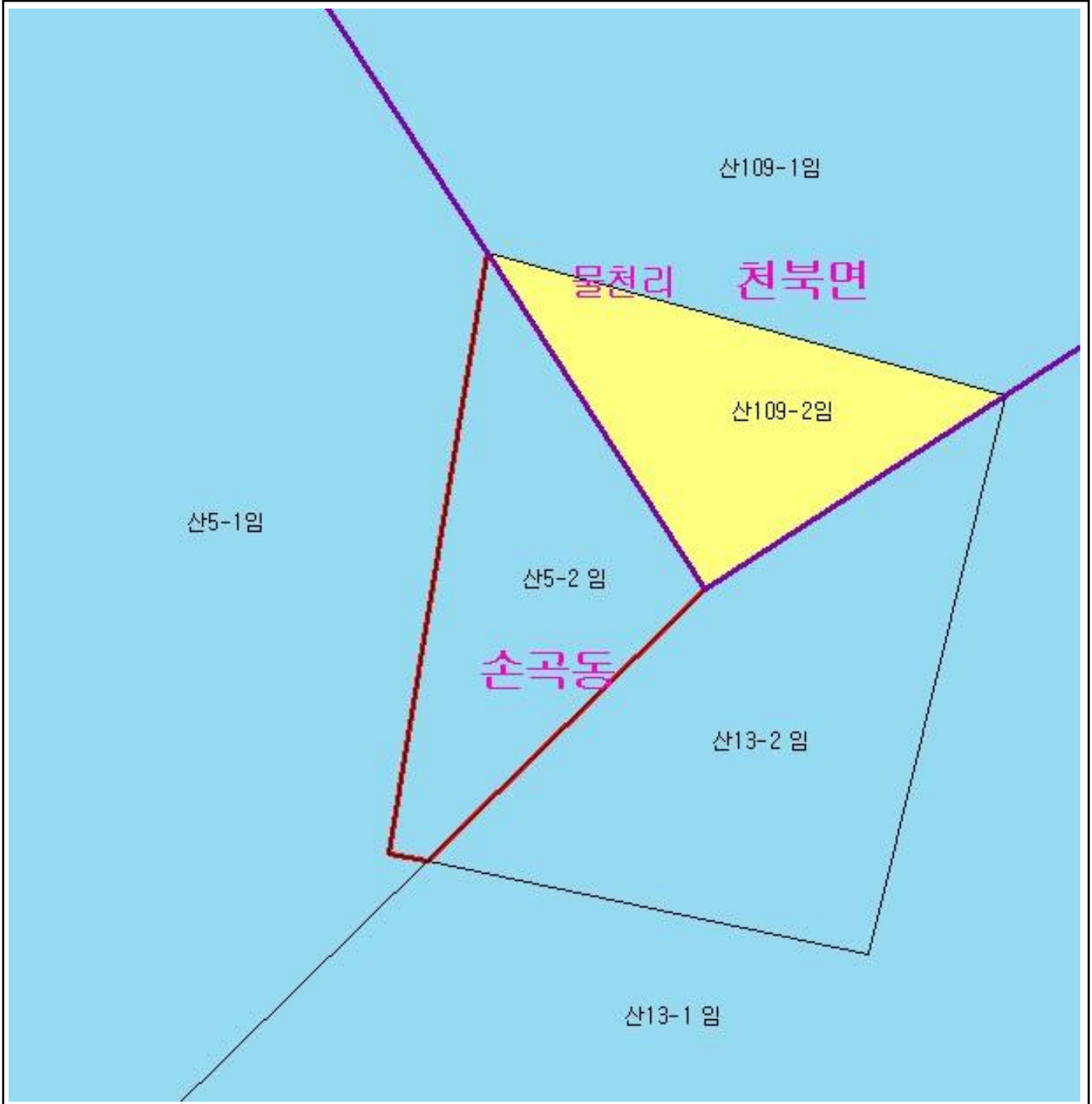


산지정보시스템(<http://www.forestland.go.kr>)  
산림청(<http://www.forest.go.kr>)







# 산 지구 분 도

( 보전산지 지정 [ 준보전 ▶ 공익용 ] )

N152-2-7-053



## 범 례

	공익용산지		지적선
	임업용산지		행정경계
	준보전산지		대상지역

지정권자 : 산림청장  
 고시일자 : 2013년 03월 22일  
 고시번호 : 산림청고시제2013-18호

- 비고 :
1. 측량의 기준 : 한국측지계
  2. 투영법 : 횡단 메르카토르도법(타원체는 베셀타원체)
  3. 높이의 기준 : 인천만의 평균해면
  4. 본 지도는 지적이 표시된 수치지형도 또는 지적선을 기준으로 작성하였음
  5. 본 지도는 산림청장의 사전승인없이 복제, 국외반출, 임의개제, 편집을 할 수 없으며, 위반 시 관련법에 따라 처벌 받을 수 있음
  6. 본 지도에 의하여 측량할 수 없음

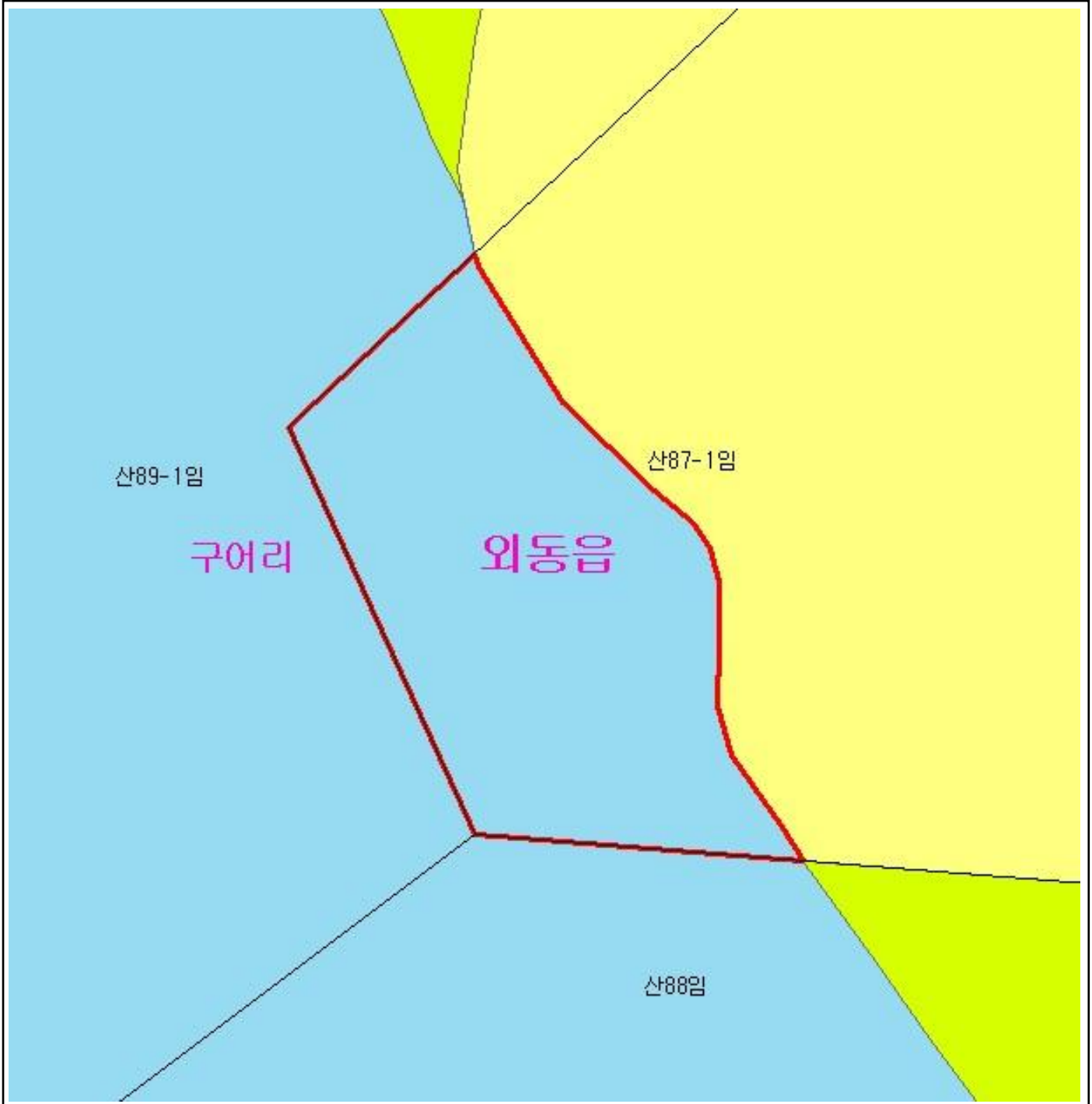


산지정보시스템(<http://www.forestland.go.kr>)  
 산림청(<http://www.forest.go.kr>)

# 산 지구 구분도

( 보전산지 지정 [ 준보전 ▶ 공익용 ] )

NI52-2-14-022



## 범례

	공익용산지		지적선
	임업용산지		행정경계
	준보전산지		대상지역

지정권자 : 산림청장  
 고시일자 : 2013년 03월 22일  
 고시번호 : 산림청고시제2013-18호

- 비고 :
1. 측량의 기준 : 한국측지계
  2. 투영법 : 횡단 메르카토르도법 (타원체는 베셀타원체)
  3. 높이의 기준 : 인천만의 평균해면
  4. 본 지도는 지적이 표시된 수치지형도 또는 지적선을 기준으로 작성하였음
  5. 본 지도는 산림청장의 사전승인없이 복제, 국외반출, 임의개재, 편집을 할 수 없으며, 위반 시 관련법에 따라 처벌 받을 수 있음
  6. 본 지도에 의하여 측량할 수 없음

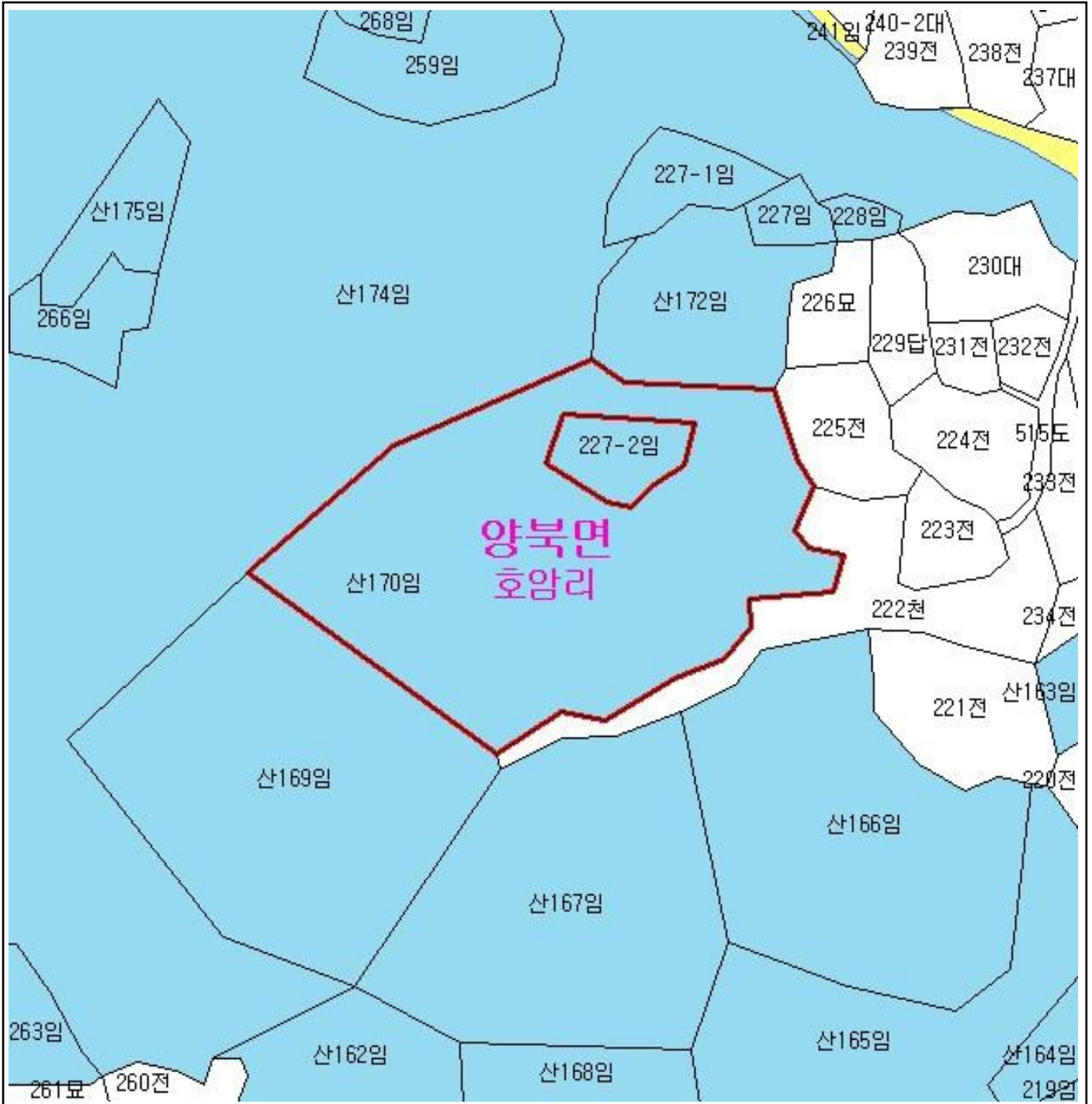


산지정보시스템 (<http://www.forestland.go.kr>)  
 산림청 (<http://www.forest.go.kr>)

# 산 지구 구분도

( 보전산지 지정 [ 준보전 ▶ 공익용 ] )

N152-2-7-077



범례	
	공익용산지
	임업용산지
	준보전산지
	지적선
	행정경계
	대상지역

지정권자 : 산림청장  
 고시일자 : 2013년 03월 22일  
 고시번호 : 산림청고시제2013-18호

- 비고 :
1. 측량의 기준 : 한국측지계
  2. 투영법 : 횡단 메르카토르도법(타원체는 베셀타원체)
  3. 높이의 기준 : 인천만의 평균해면
  4. 본 지도는 지적이 표시된 수치지형도 또는 지적선을 기준으로 작성하였음
  5. 본 지도는 산림청장의 사전승인없이 복제, 국외반출, 임의개재, 편집을 할 수 없으며, 위반 시 관련법에 따라 처벌 받을 수 있음
  6. 본 지도에 의하여 측량할 수 없음

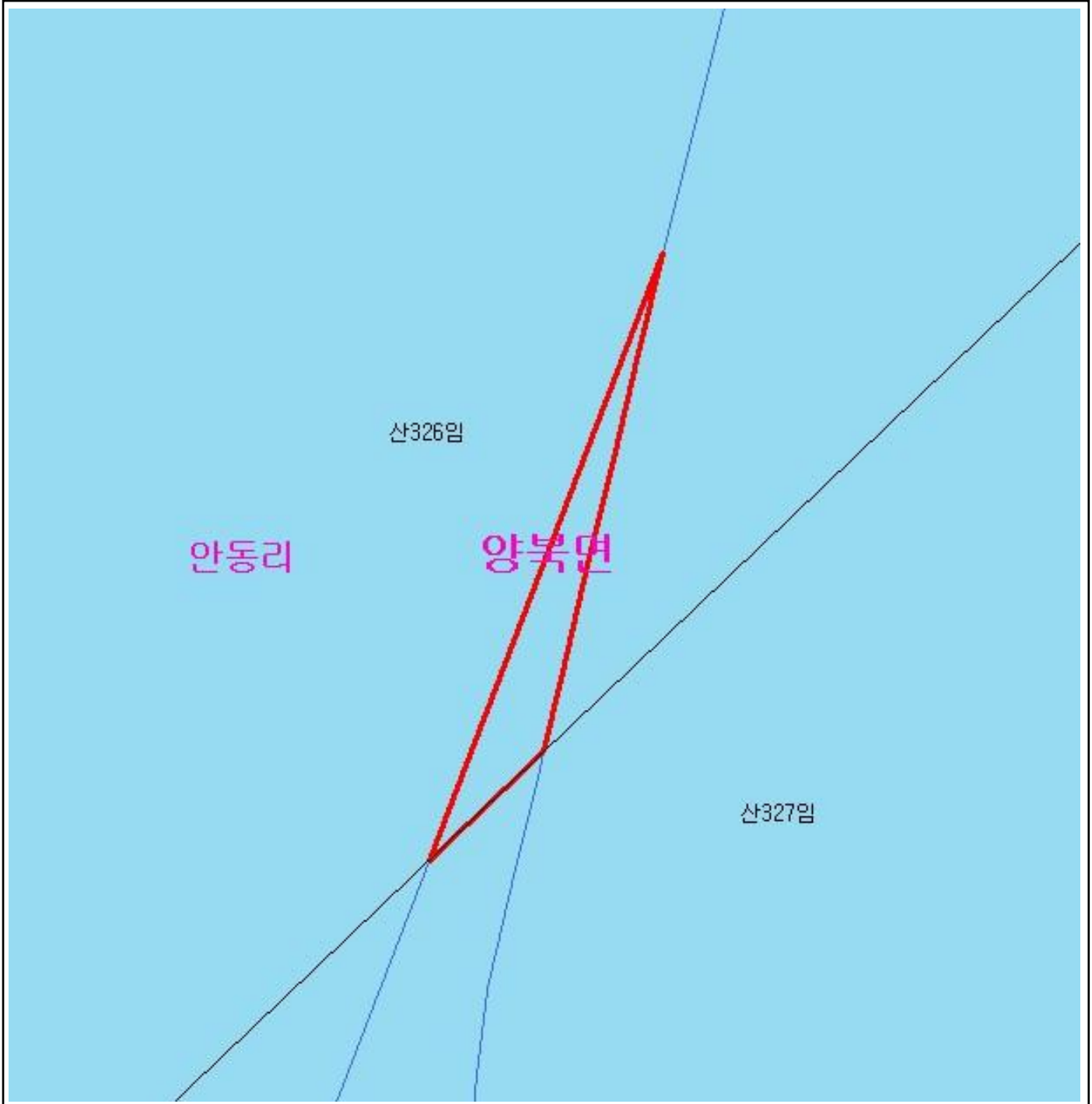


산지정보시스템(<http://www.forestland.go.kr>)  
 산림청(<http://www.forest.go.kr>)







# 산 지구 분 도

( 보전산지 지정 [ 준보전 ▶ 공익용 ] )

N152-2-7-087



## 범 례

	공익용산지		지적선
	임업용산지		행정경계
	준보전산지		대상지역

지정권자 : 산림청장

고시일자 : 2013년 03월 22일

고시번호 : 산림청고시제2013-18호

비고 :

1. 측량의 기준 : 한국측지계
2. 투영법 : 횡단 메르카토르도법 (타원체는 베셀타원체)
3. 높이의 기준 : 인천만의 평균해면
4. 본 지도는 지적이 표시된 수치지형도 또는 지적선을 기준으로 작성하였음
5. 본 지도는 산림청장의 사전승인없이 복제, 국외반출, 임의게재, 편집을 할 수 없으며, 위반 시 관련법에 따라 처벌 받을 수 있음
6. 본 지도에 의하여 측량할 수 없음



산지정보시스템 (<http://www.forestland.go.kr>)  
 산림청 (<http://www.forest.go.kr>)







# 산 지구 구분도

( 보전산지 지정 [ 준보전 ▶ 공익용 ] )

N152-2-7-086



## 범례

	공익용산지		지적선
	임업용산지		행정경계
	준보전산지		대상지역

지정권자 : 산림청장

고시일자 : 2013년 03월 22일

고시번호 : 산림청고시제2013-18호

비고 :

1. 측량의 기준 : 한국측지계
2. 투영법 : 횡단 메르카토르도법(타원체는 베셀타원체)
3. 높이의 기준 : 인천만의 평균해면
4. 본 지도는 지적이 표시된 수치지형도 또는 지적선을 기준으로 작성하였음
5. 본 지도는 산림청장의 사전승인없이 복제, 국외반출, 임의개재, 편집을 할 수 없으며, 위반 시 관련법에 따라 처벌 받을 수 있음
6. 본 지도에 의하여 측량할 수 없음



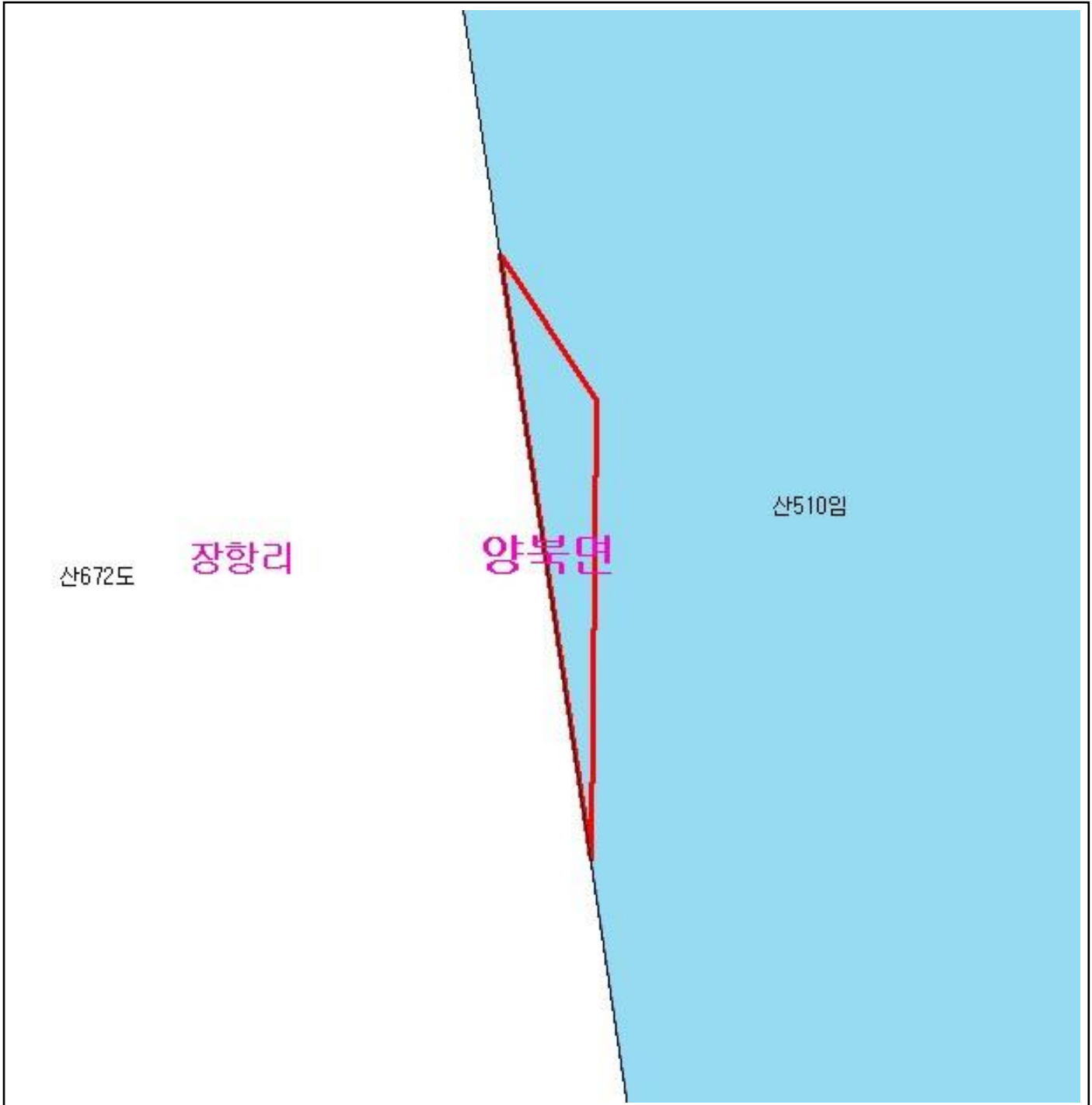
산지정보시스템(<http://www.forestland.go.kr>)  
 산림청(<http://www.forest.go.kr>)



# 산 지구 분 도

( 보전산지 지정 [ 준보전 ▶ 공익용 ] )

N152-2-7-096



## 범 례

	공익용산지		지적선
	임업용산지		행정경계
	준보전산지		대상지역

지정권자 : 산림청장

고시일자 : 2013년 03월 22일

고시번호 : 산림청고시제2013-18호

비고 :

1. 측량의 기준 : 한국측지계
2. 투영법 : 횡단 메르카토르도법 (타원체는 베셀타원체)
3. 높이의 기준 : 인천만의 평균해면
4. 본 지도는 지적이 표시된 수치지형도 또는 지적선을 기준으로 작성하였음
5. 본 지도는 산림청장의 사전승인없이 복제, 국외반출, 임의개재, 편집을 할 수 없으며, 위반 시 관련법에 따라 처벌 받을 수 있음
6. 본 지도에 의하여 측량할 수 없음

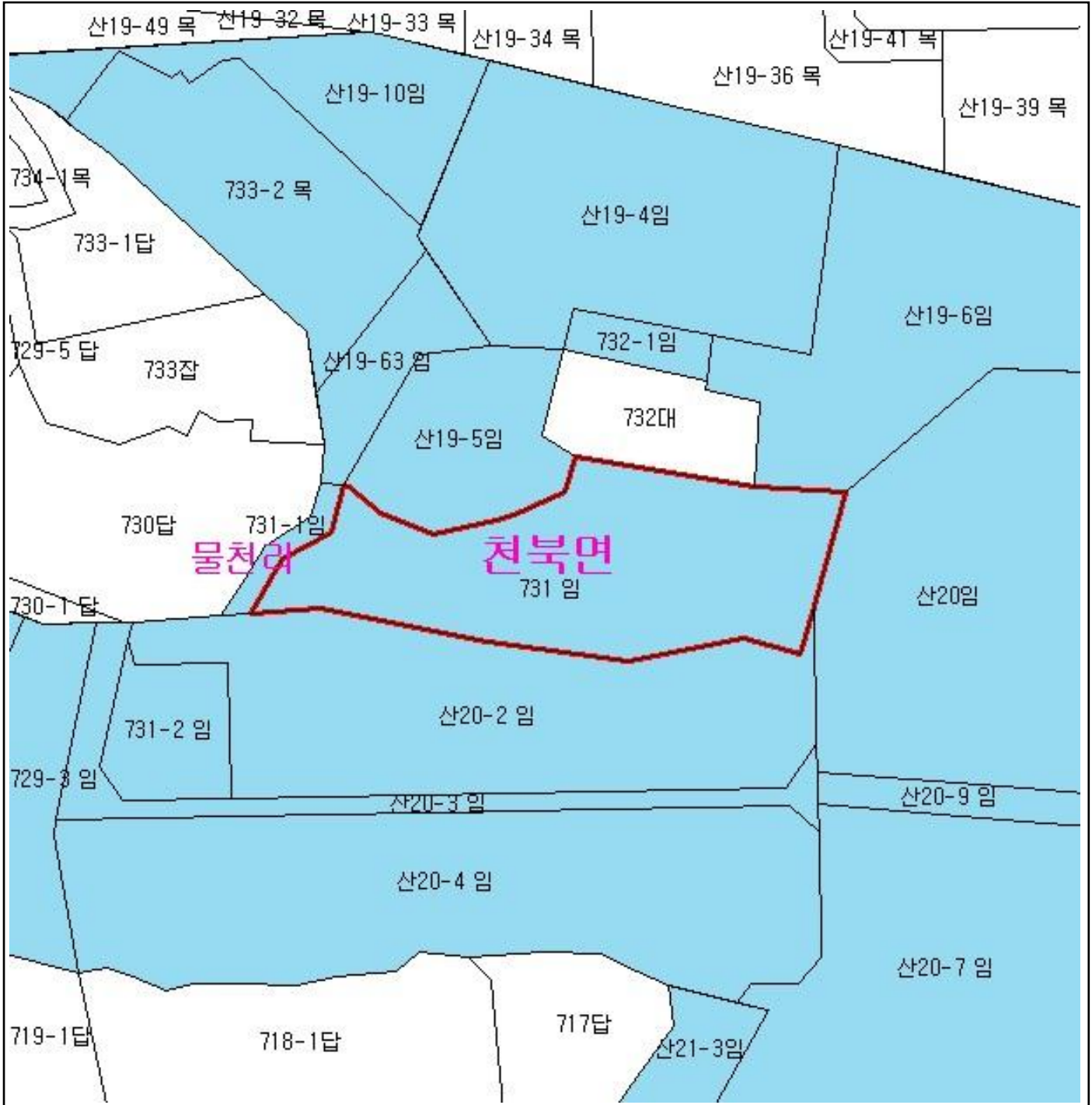


산지정보시스템 (<http://www.forestland.go.kr>)  
산림청 (<http://www.forest.go.kr>)

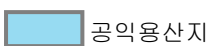





# 산 지 구 분 도

( 보전산지 지정 [ 준보전 ▶ 공익용 ] )

N152-2-7-052



## 범 례

	공익용산지		지적선
	임업용산지		행정경계
	준보전산지		대상지역

지정권자 : 산림청장  
 고시일자 : 2013년 03월 22일  
 고시번호 : 산림청고시제2013-18호

- 비고 :
1. 측량의 기준 : 한국측지계
  2. 투영법 : 횡단 메르카토르도법(타원체는 베셀타원체)
  3. 높이의 기준 : 인천만의 평균해면
  4. 본 지도는 지적이 표시된 수치지형도 또는 지적선을 기준으로 작성하였음
  5. 본 지도는 산림청장의 사전승인없이 복제, 국외반출, 임의개재, 편집을 할 수 없으며, 위반 시 관련법에 따라 처벌 받을 수 있음
  6. 본 지도에 의하여 측량할 수 없음

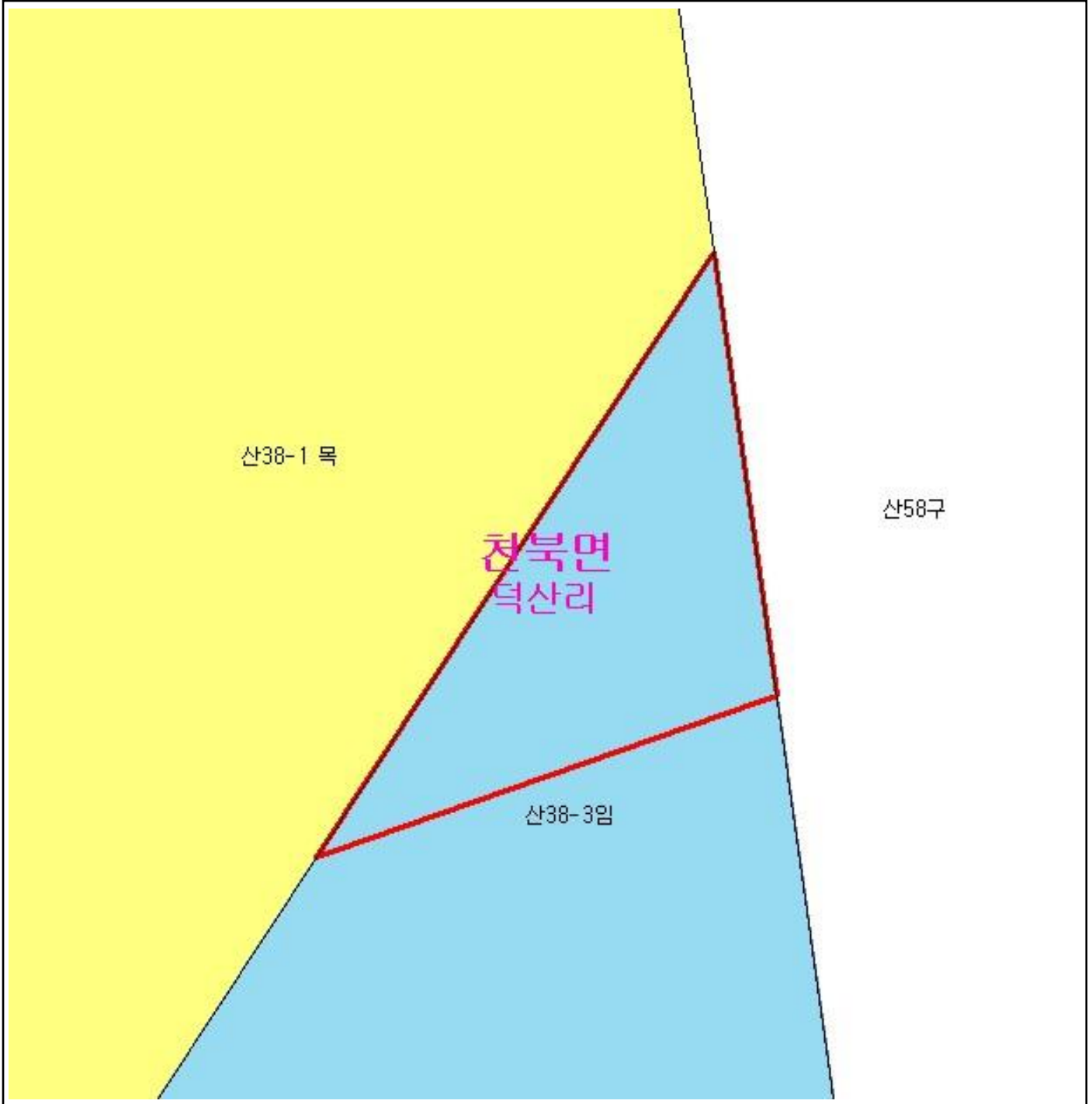








산지정보시스템(<http://www.forestland.go.kr>)  
 산림청(<http://www.forest.go.kr>)

# 산 지구 분 도

( 보전산지 지정 [ 준보전 ▶ 공익용 ] )

N152-2-7-041



범 례			
	공익용산지		지적선
	임업용산지		행정경계
	준보전산지		대상지역

지정권자 : 산림청장  
 고시일자 : 2013년 03월 22일  
 고시번호 : 산림청고시제2013-18호

- 비고 :
1. 측량의 기준 : 한국측지계
  2. 투영법 : 횡단 메르카토르도법(타원체는 베셀타원체)
  3. 높이의 기준 : 인천만의 평균해면
  4. 본 지도는 지적이 표시된 수치지형도 또는 지적선을 기준으로 작성하였음
  5. 본 지도는 산림청장의 사전승인없이 복제, 국외반출, 임의개재, 편집을 할 수 없으며, 위반 시 관련법에 따라 처벌 받을 수 있음
  6. 본 지도에 의하여 측량할 수 없음



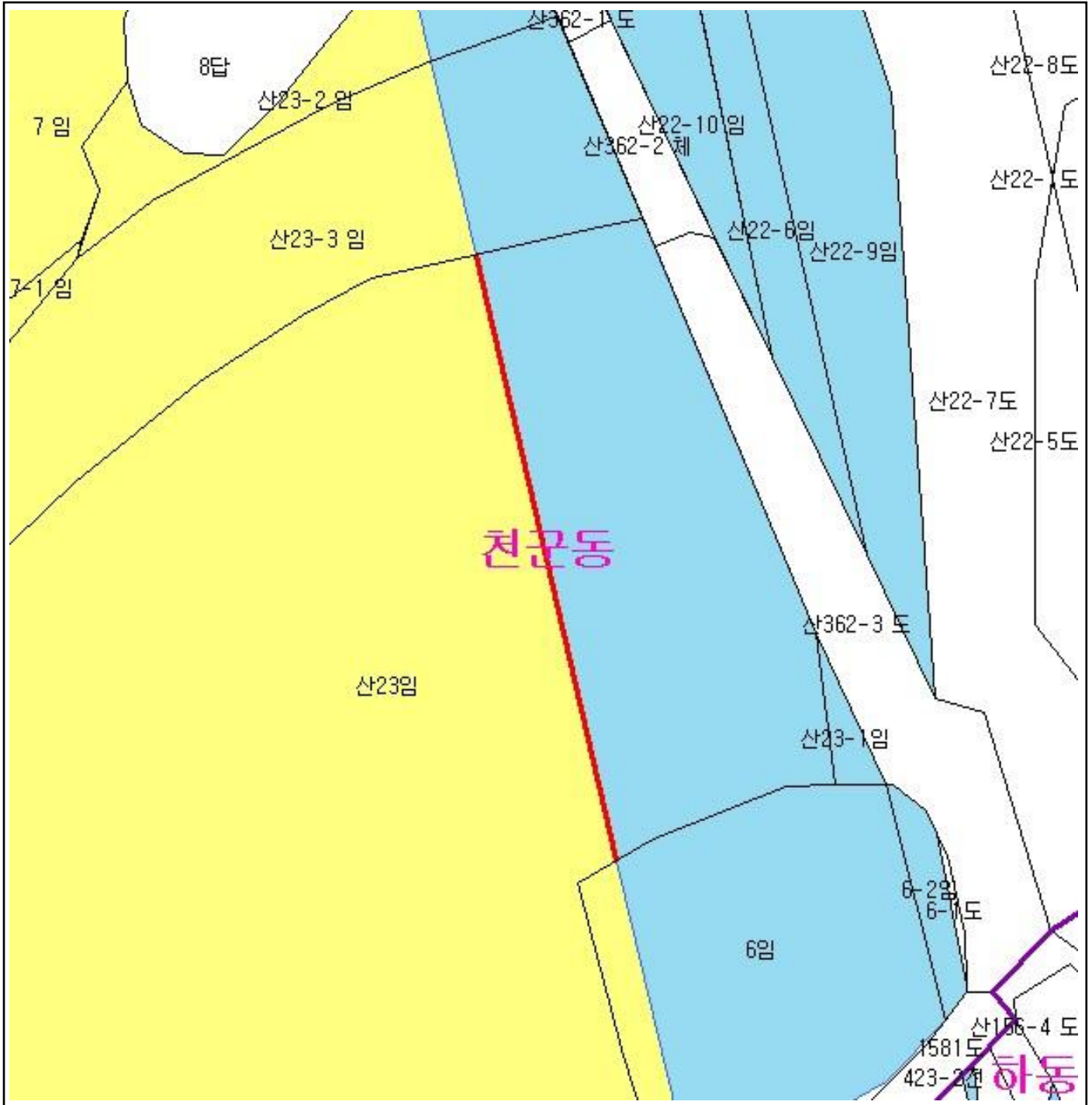
산림청  
KOREA FOREST SERVICE

산지정보시스템(<http://www.forestland.go.kr>)  
 산림청(<http://www.forest.go.kr>)

# 산 지구 분 도







( 보전산지 지정 [ 준보전 ▶ 공익용 ] )

N152-2-7-073



천군동

하동

범 례			
	공익용산지		지적선
	임업용산지		행정경계
	준보전산지		대상지역

지정권자 : 산림청장  
 고시일자 : 2013년 03월 22일  
 고시번호 : 산림청고시제2013-18호

- 비고 :
1. 측량의 기준 : 한국측지계
  2. 투영법 : 횡단 메르카토르도법 (타원체는 베셀타원체)
  3. 높이의 기준 : 인천만의 평균해면
  4. 본 지도는 지적이 표시된 수치지형도 또는 지적선을 기준으로 작성하였음
  5. 본 지도는 산림청장의 사전승인없이 복제, 국외반출, 임의개제, 편집을 할 수 없으며, 위반 시 관련법에 따라 처벌 받을 수 있음
  6. 본 지도에 의하여 측량할 수 없음



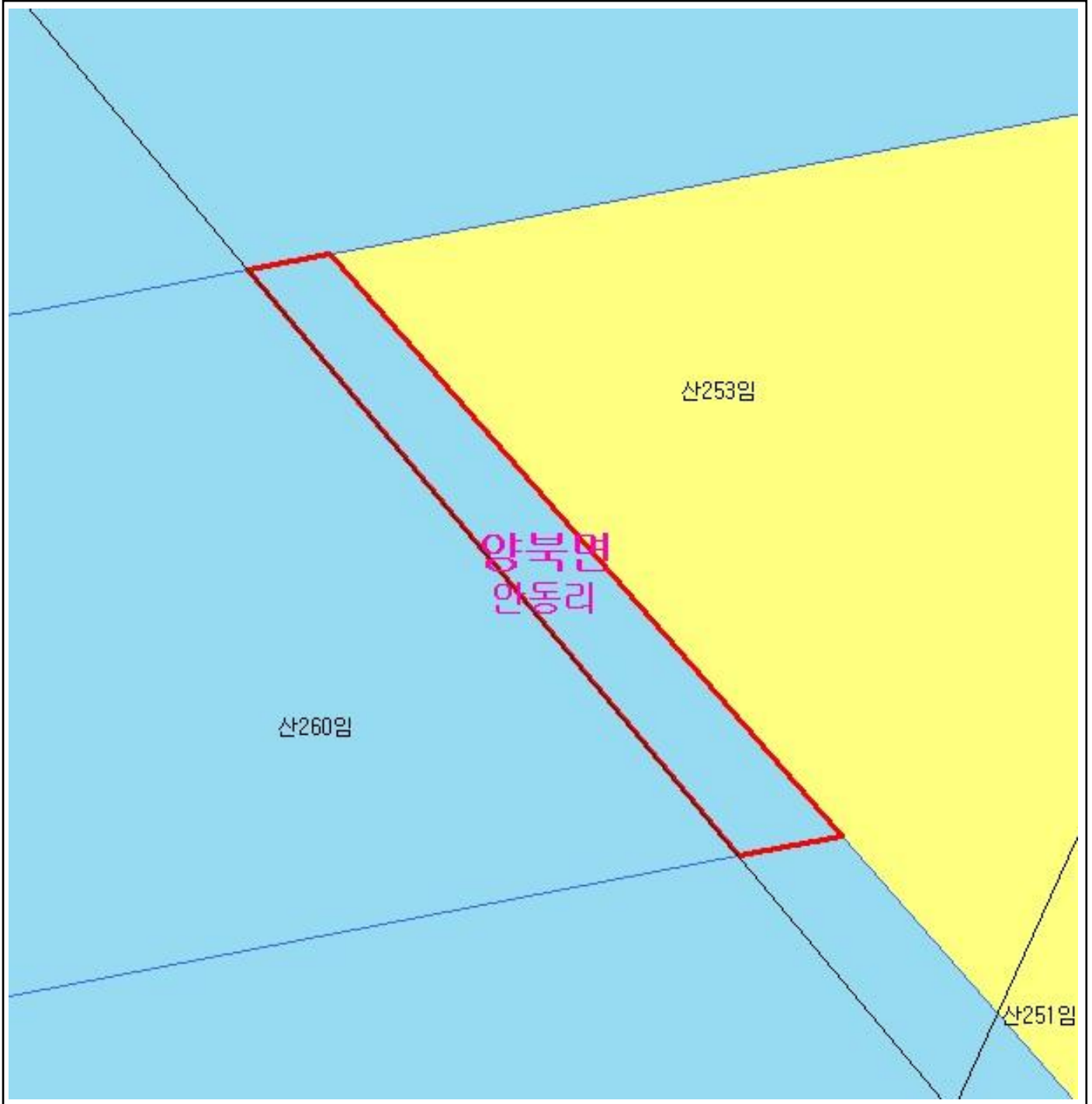
산림청  
KOREA FOREST SERVICE

산지정보시스템 (<http://www.forestland.go.kr>)  
 산림청 (<http://www.forest.go.kr>)







# 산 지구 분 도

( 보전산지 지정 [ 준보전 ▶ 공익용 ] )

N152-2-7-077



## 범 례

	공익용산지		지적선
	임업용산지		행정경계
	준보전산지		대상지역

지정권자 : 산림청장  
 고시일자 : 2013년 03월 22일  
 고시번호 : 산림청고시제2013-18호

- 비고 :
1. 측량의 기준 : 한국측지계
  2. 투영법 : 횡단 메르카토르도법(타원체는 베셀타원체)
  3. 높이의 기준 : 인천만의 평균해면
  4. 본 지도는 지적이 표시된 수치지형도 또는 지적선을 기준으로 작성하였음
  5. 본 지도는 산림청장의 사전승인없이 복제, 국외반출, 임의개재, 편집을 할 수 없으며, 위반 시 관련법에 따라 처벌 받을 수 있음
  6. 본 지도에 의하여 측량할 수 없음

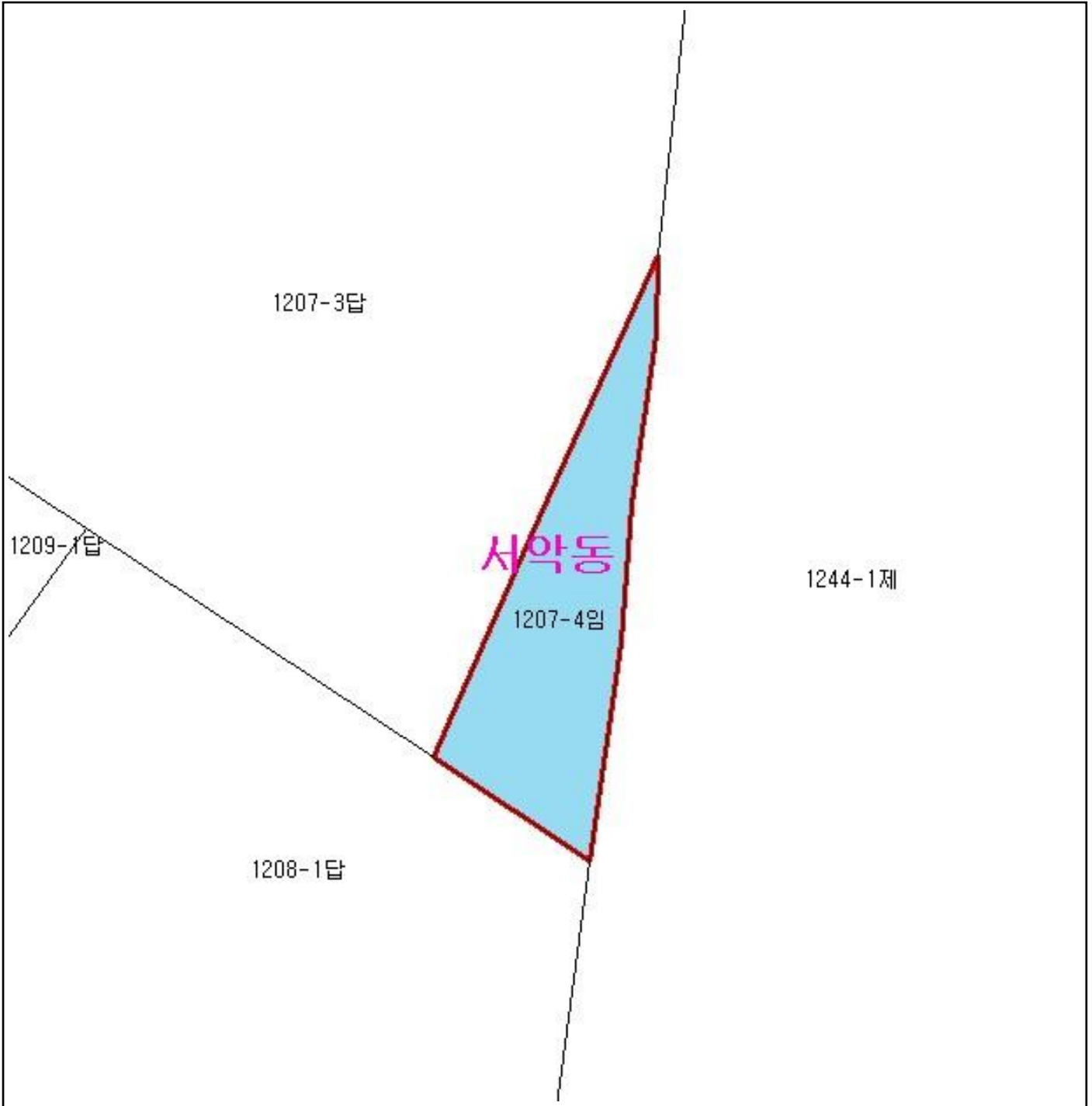


산지정보시스템(<http://www.forestland.go.kr>)  
 산림청(<http://www.forest.go.kr>)







# 산 지구 분 도

( 보전산지 지정 [ 준보전 ▶ 공익용 ] )

N152-2-6-079



## 범 례

	공익용산지		지적선
	임업용산지		행정경계
	준보전산지		대상지역

지정권자 : 산림청장

고시일자 : 2013년 03월 22일

고시번호 : 산림청고시제2013-18호

비고 :

1. 측량의 기준 : 한국측지계
2. 투영법 : 횡단 메르카토르도법(타원체는 베셀타원체)
3. 높이의 기준 : 인천만의 평균해면
4. 본 지도는 지적이 표시된 수치지형도 또는 지적선을 기준으로 작성하였음
5. 본 지도는 산림청장의 사전승인없이 복제, 국외반출, 임의개재, 편집을 할 수 없으며, 위반 시 관련법에 따라 처벌 받을 수 있음
6. 본 지도에 의하여 측량할 수 없음



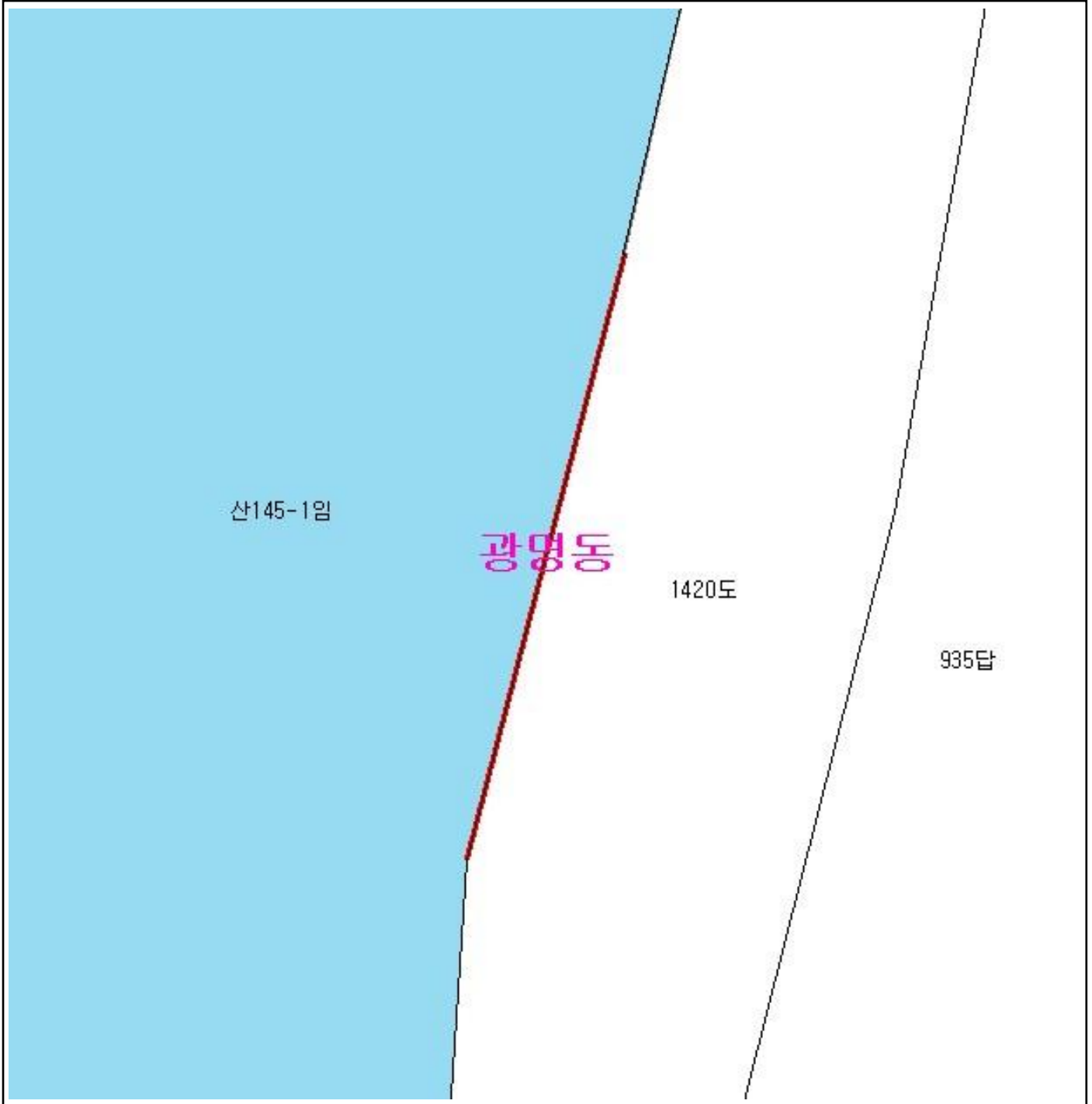
산지정보시스템(<http://www.forestland.go.kr>)  
산림청(<http://www.forest.go.kr>)



# 산 지구 분 도

( 보전산지 지정 [ 준보전 ▶ 공익용 ] )

N152-2-6-066



## 범 례

	공익용산지		지적선
	임업용산지		행정경계
	준보전산지		대상지역

지정권자 : 산림청장

고시일자 : 2013년 03월 22일

고시번호 : 산림청고시제2013-18호

비고 :

1. 측량의 기준 : 한국측지계
2. 투영법 : 횡단 메르카토르도법(타원체는 베셀타원체)
3. 높이의 기준 : 인천만의 평균해면
4. 본 지도는 지적이 표시된 수치지형도 또는 지적선을 기준으로 작성하였음
5. 본 지도는 산림청장의 사전승인없이 복제, 국외반출, 임의개재, 편집을 할 수 없으며, 위반 시 관련법에 따라 처벌 받을 수 있음
6. 본 지도에 의하여 측량할 수 없음

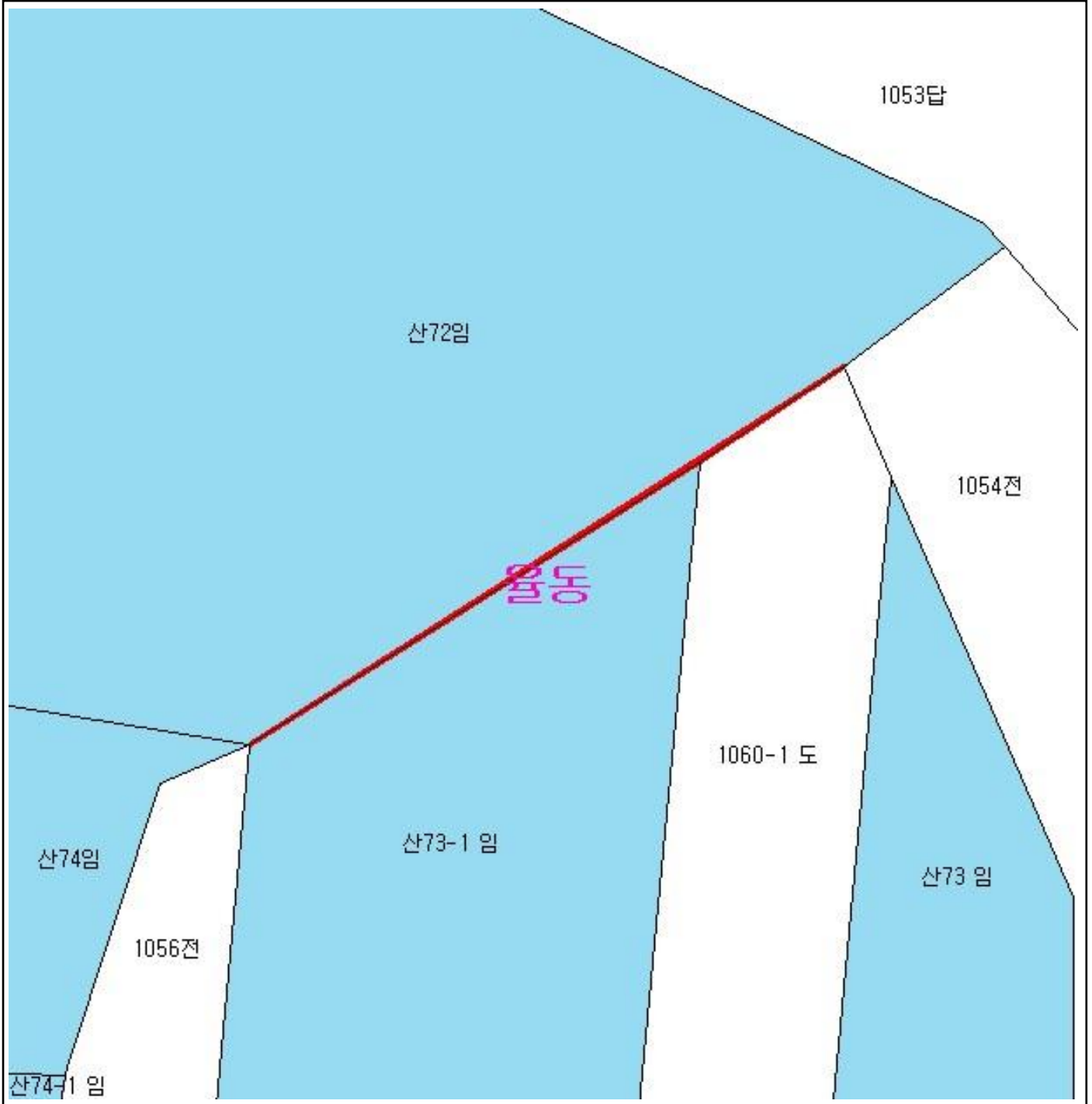


산지정보시스템(<http://www.forestland.go.kr>)  
산림청(<http://www.forest.go.kr>)

# 산 지구 분 도

( 보전산지 지정 [ 준보전 ▶ 공익용 ] )

N152-2-6-078



범 례			
	공익용산지		지적선
	임업용산지		행정경계
	준보전산지		대상지역

지정권자 : 산림청장  
 고시일자 : 2013년 03월 22일  
 고시번호 : 산림청고시제2013-18호

- 비고 :
1. 측량의 기준 : 한국측지계
  2. 투영법 : 횡단 메르카토르도법(타원체는 베셀타원체)
  3. 높이의 기준 : 인천만의 평균해면
  4. 본 지도는 지적이 표시된 수치지형도 또는 지적선을 기준으로 작성하였음
  5. 본 지도는 산림청장의 사전승인없이 복제, 국외반출, 임의개재, 편집을 할 수 없으며, 위반 시 관련법에 따라 처벌 받을 수 있음
  6. 본 지도에 의하여 측량할 수 없음



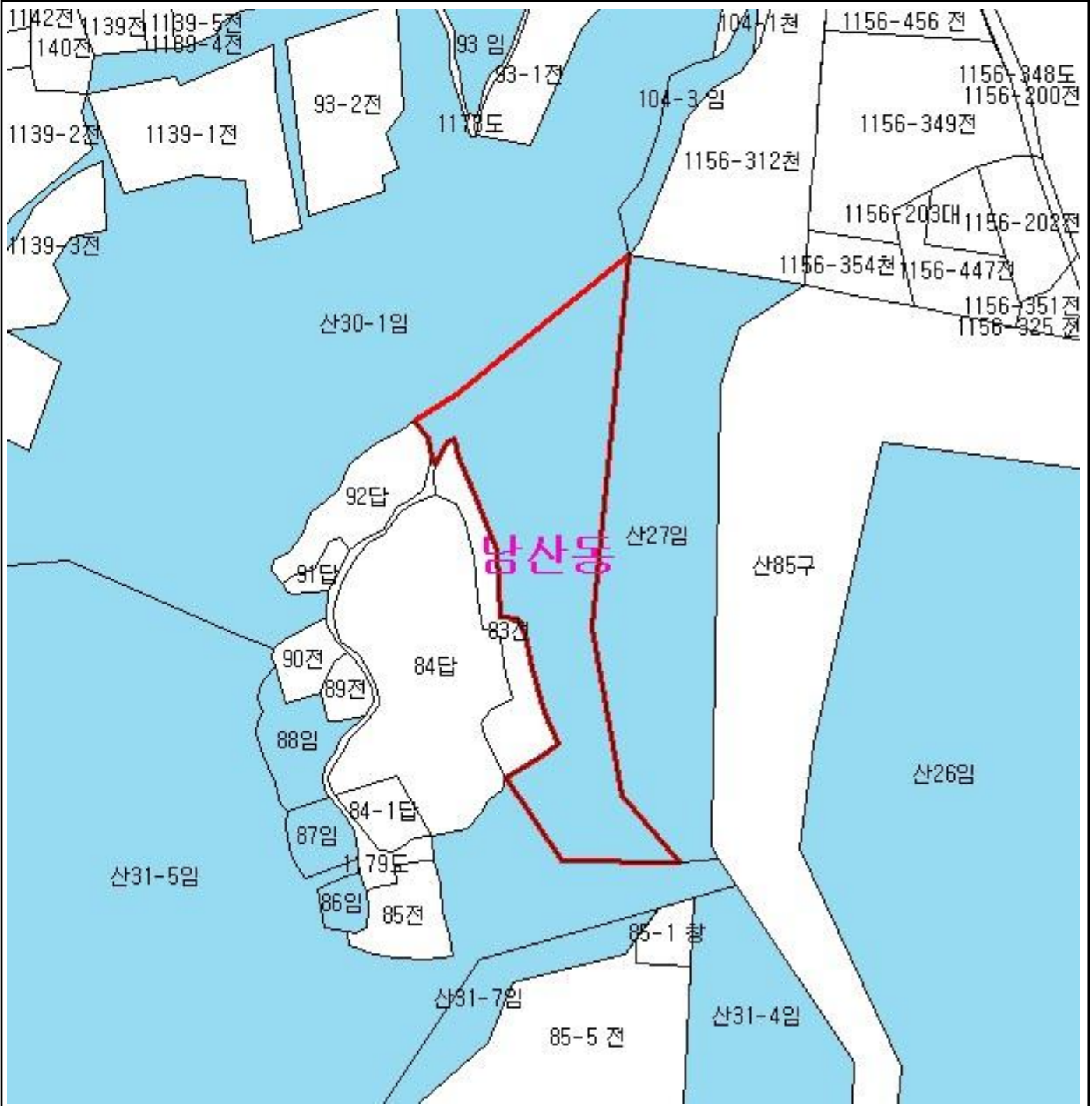
산림청  
KOREA FOREST SERVICE







산지정보시스템(<http://www.forestland.go.kr>)  
 산림청(<http://www.forest.go.kr>)

# 산 지구 분 도

( 보전산지 지정 [ 준보전 ▶ 공익용 ] )

N152-2-7-081



범 례			
	공익용산지		지적선
	임업용산지		행정경계
	준보전산지		대상지역

지정권자 : 산림청장  
 고시일자 : 2013년 03월 22일  
 고시번호 : 산림청고시제2013-18호  
 비고 :  
 1. 측량의 기준 : 한국측지계  
 2. 투영법 : 횡단 메르카토르도법 (타원체는 베셀타원체)  
 3. 높이의 기준 : 인천만의 평균해면  
 4. 본 지도는 지적이 표시된 수치지형도 또는 지적선을 기준으로 작성하였음  
 5. 본 지도는 산림청장의 사전승인없이 복제, 국외반출, 임의개재, 편집을 할 수 없으며, 위반 시 관련법에 따라 처벌 받을 수 있음  
 6. 본 지도에 의하여 측량할 수 없음



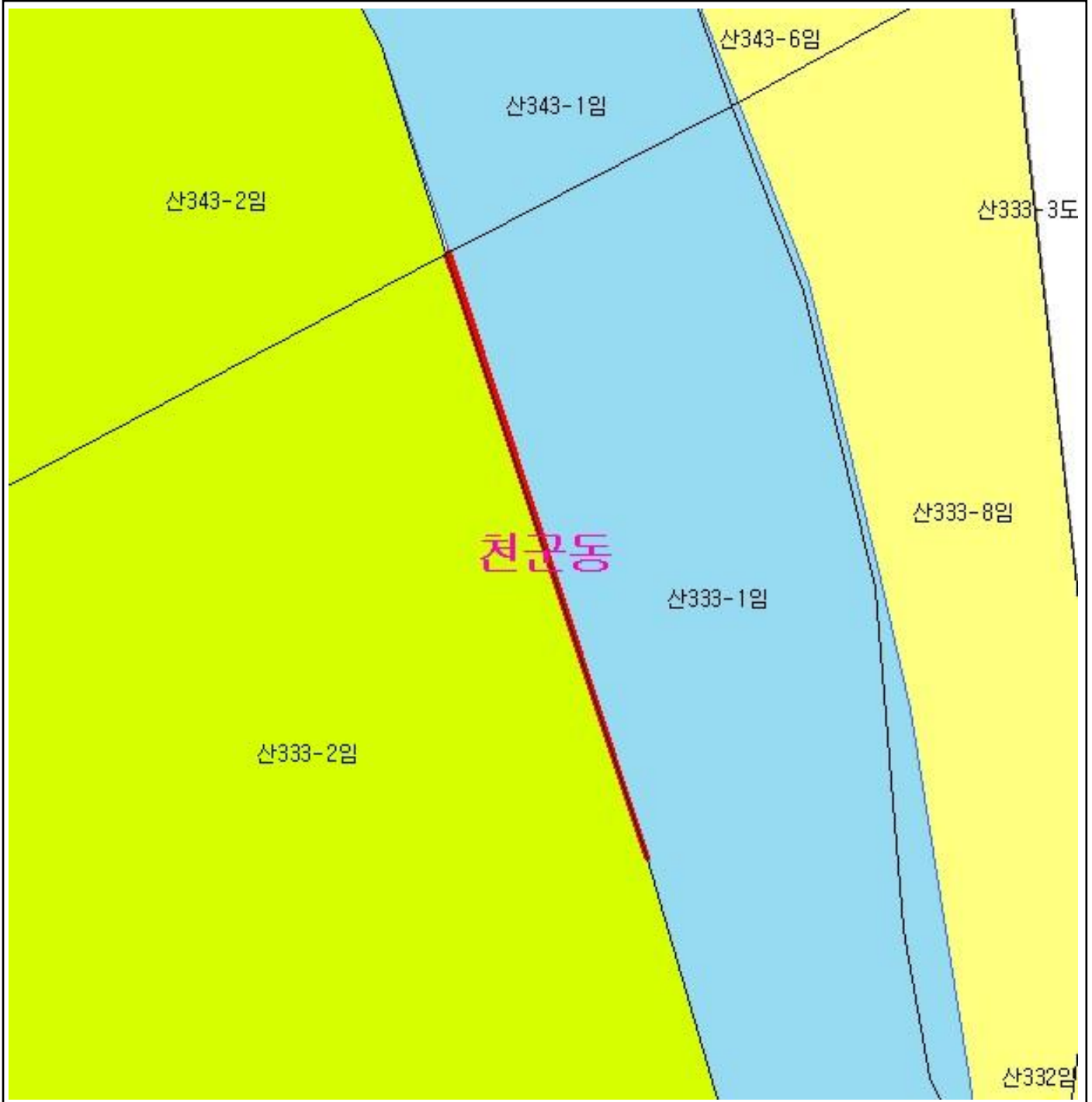
산림청  
KOREA FOREST SERVICE

산지정보시스템(<http://www.forestland.go.kr>)  
 산림청(<http://www.forest.go.kr>)

# 산 지구 분 도

( 보전산지 지정 [ 준보전 ▶ 공익용 ] )

N152-2-7-062



## 범 례

	공익용산지		지적선
	임업용산지		행정경계
	준보전산지		대상지역

지정권자 : 산림청장  
 고시일자 : 2013년 03월 22일  
 고시번호 : 산림청고시제2013-18호

- 비고 :
1. 측량의 기준 : 한국측지계
  2. 투영법 : 횡단 메르카토르도법(타원체는 베셀타원체)
  3. 높이의 기준 : 인천만의 평균해면
  4. 본 지도는 지적이 표시된 수치지형도 또는 지적선을 기준으로 작성하였음
  5. 본 지도는 산림청장의 사전승인없이 복제, 국외반출, 임의개재, 편집을 할 수 없으며, 위반 시 관련법에 따라 처벌 받을 수 있음
  6. 본 지도에 의하여 측량할 수 없음

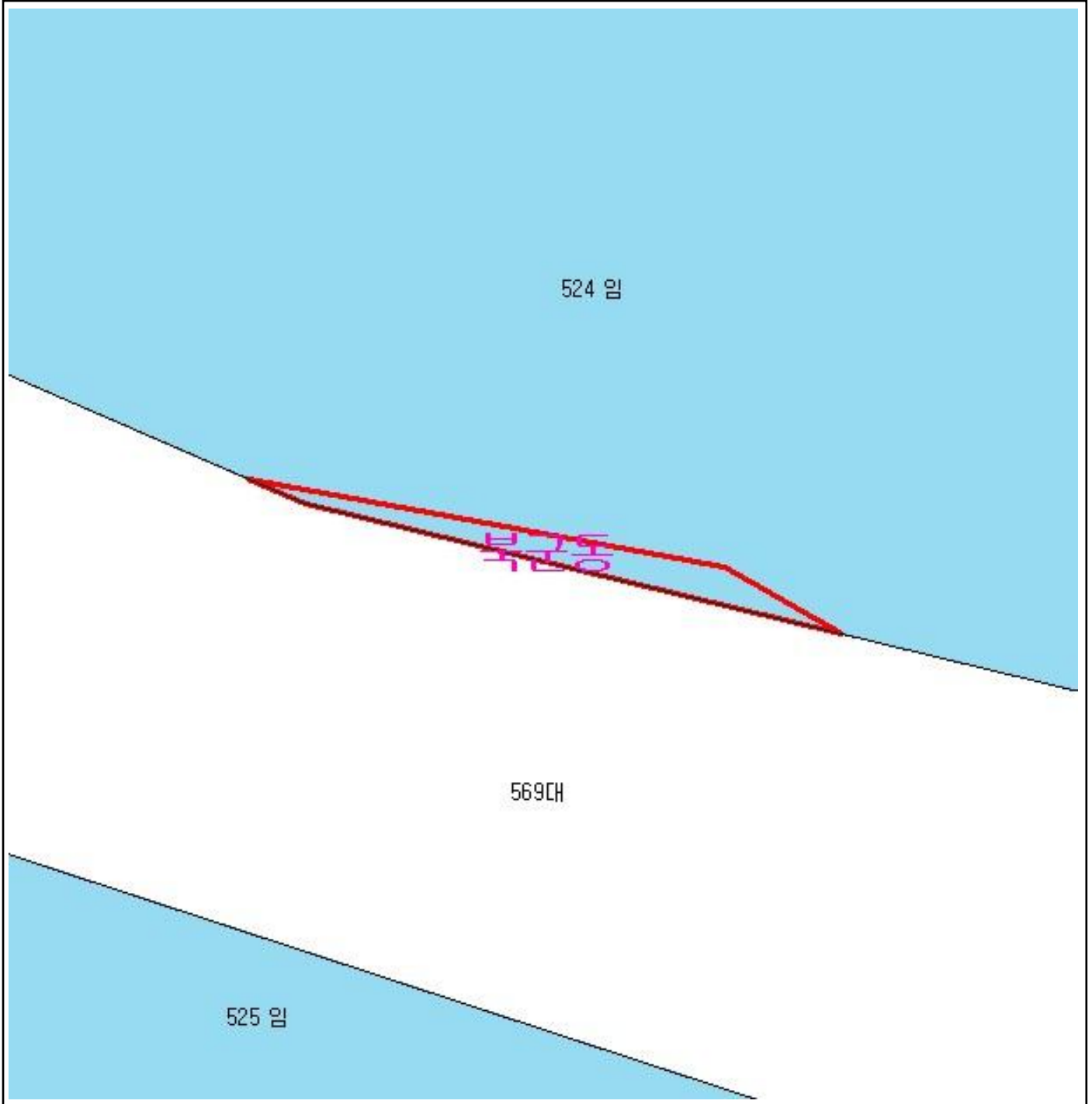


산지정보시스템(<http://www.forestland.go.kr>)  
 산림청(<http://www.forest.go.kr>)

# 산 지 구 분 도

( 보전산지 지정 [ 준보전 ▶ 공익용 ] )

N152-2-7-051



## 범 례

	공익용산지		지적선
	임업용산지		행정경계
	준보전산지		대상지역

지정권자 : 산림청장

고시일자 : 2013년 03월 22일

고시번호 : 산림청고시제2013-18호

비고 :

1. 측량의 기준 : 한국측지계
2. 투영법 : 횡단 메르카토르도법(타원체는 베셀타원체)
3. 높이의 기준 : 인천만의 평균해면
4. 본 지도는 지적이 표시된 수치지형도 또는 지적선을 기준으로 작성하였음
5. 본 지도는 산림청장의 사전승인없이 복제, 국외반출, 임의게재, 편집을 할 수 없으며, 위반 시 관련법에 따라 처벌 받을 수 있음
6. 본 지도에 의하여 측량할 수 없음



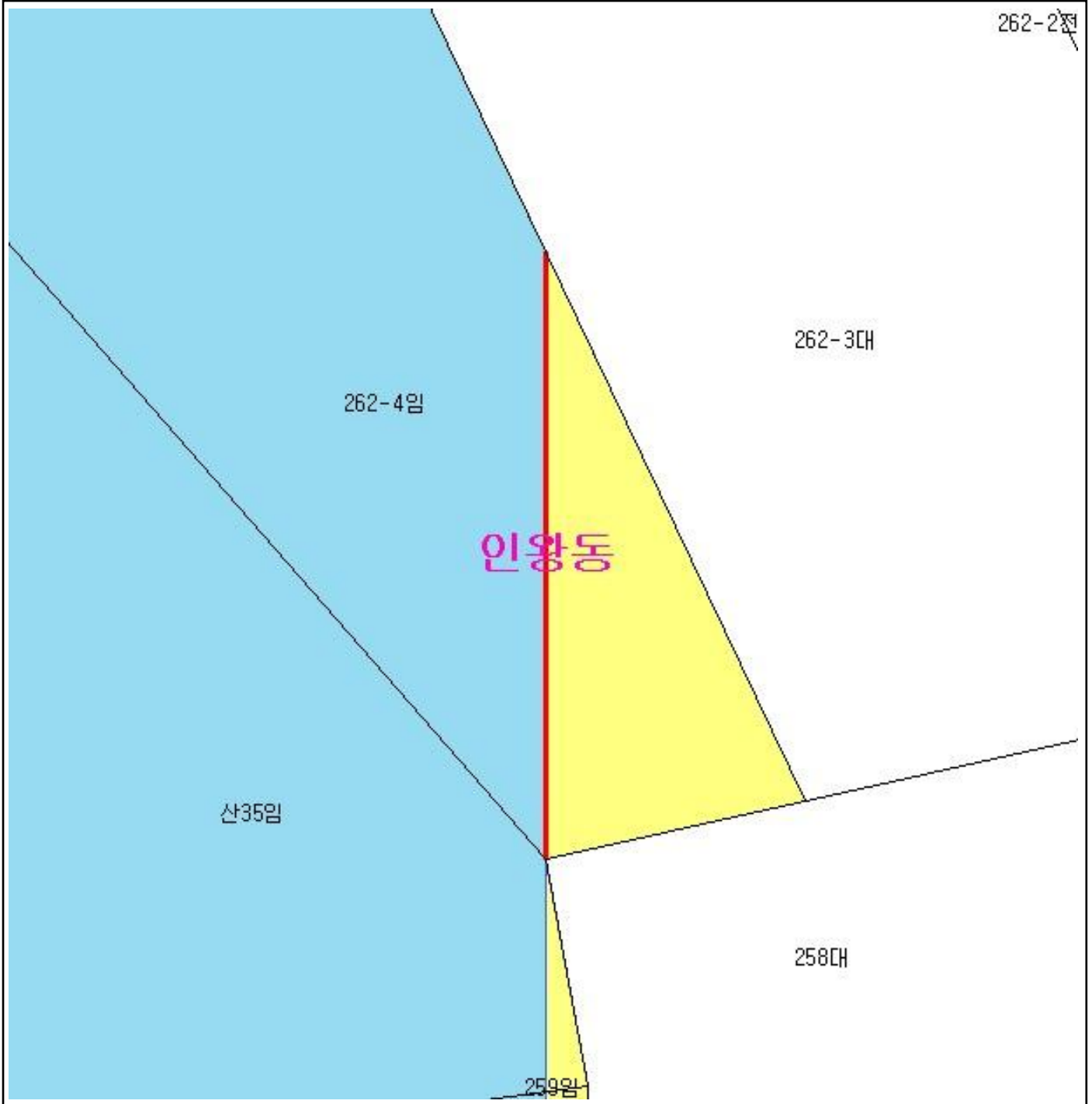
산지정보시스템(<http://www.forestland.go.kr>)  
산림청(<http://www.forest.go.kr>)

# 산 지구 분 도







( 보전산지 지정 [ 준보전 ▶ 공익용 ] )

N152-2-6-080

262-2전



## 범 례

	공익용산지		지적선
	임업용산지		행정경계
	준보전산지		대상지역

지정권자 : 산림청장

고시일자 : 2013년 03월 22일

고시번호 : 산림청고시제2013-18호

비고 :

1. 측량의 기준 : 한국측지계
2. 투영법 : 횡단 메르카토르도법(타원체는 베셀타원체)
3. 높이의 기준 : 인천만의 평균해면
4. 본 지도는 지적이 표시된 수치지형도 또는 지적선을 기준으로 작성하였음
5. 본 지도는 산림청장의 사전승인없이 복제, 국외반출, 임의개재, 편집을 할 수 없으며, 위반 시 관련법에 따라 처벌 받을 수 있음
6. 본 지도에 의하여 측량할 수 없음



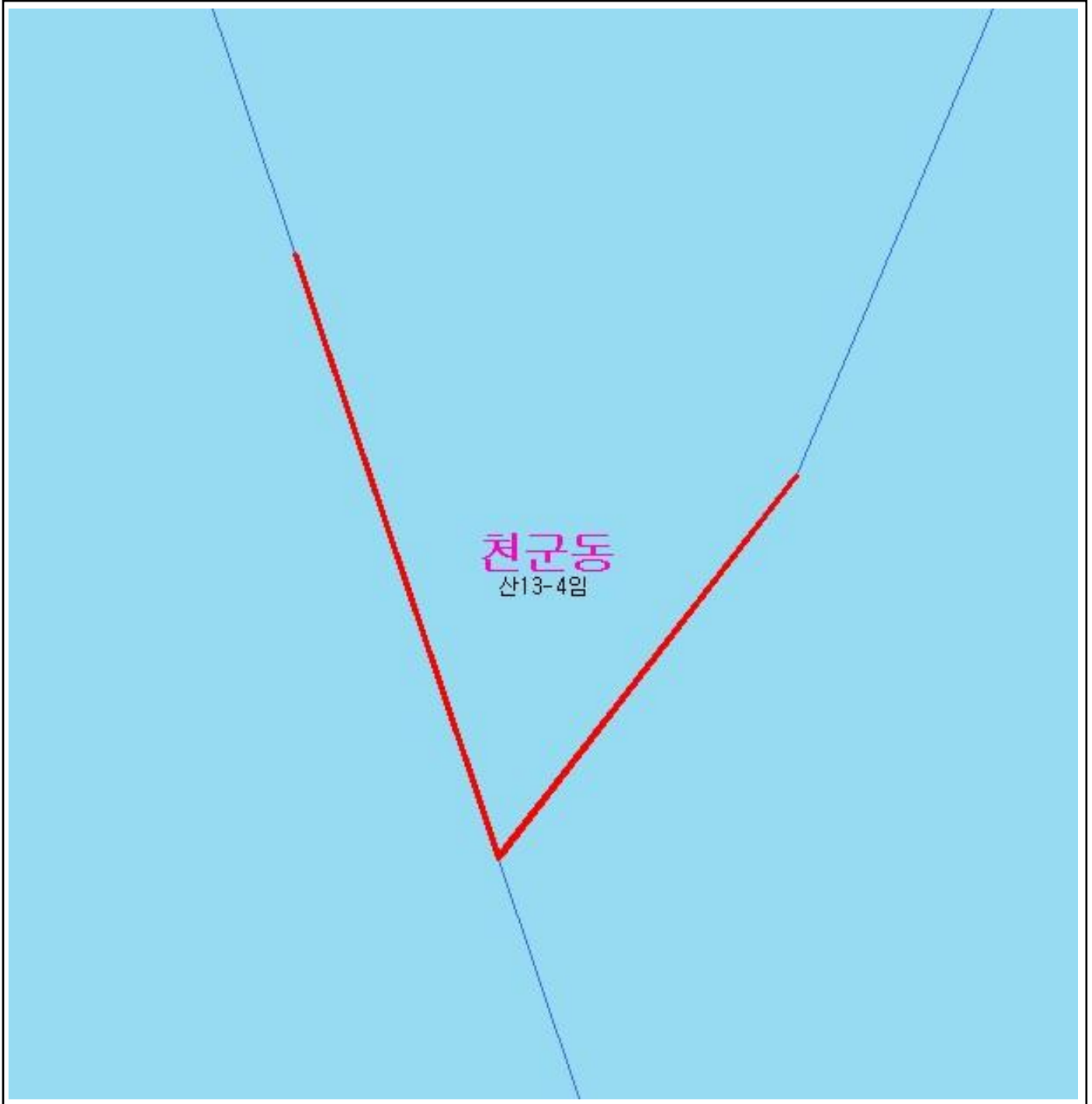
산지정보시스템(<http://www.forestland.go.kr>)  
산림청(<http://www.forest.go.kr>)



# 산 지 구 분 도







( 보전산지 지정 [ 준보전 ▶ 공익용 ] )

N152-2-7-073



천군동  
산13-4임

## 범 례

	공익용산지		지적선
	임업용산지		행정경계
	준보전산지		대상지역

지정권자 : 산림청장

고시일자 : 2013년 03월 22일

고시번호 : 산림청고시제2013-18호

비고 :

1. 측량의 기준 : 한국측지계
2. 투영법 : 횡단 메르카토르도법(타원체는 베셀타원체)
3. 높이의 기준 : 인천만의 평균해면
4. 본 지도는 지적이 표시된 수치지형도 또는 지적선을 기준으로 작성하였음
5. 본 지도는 산림청장의 사전승인없이 복제, 국외반출, 임의개재, 편집을 할 수 없으며, 위반 시 관련법에 따라 처벌 받을 수 있음
6. 본 지도에 의하여 측량할 수 없음

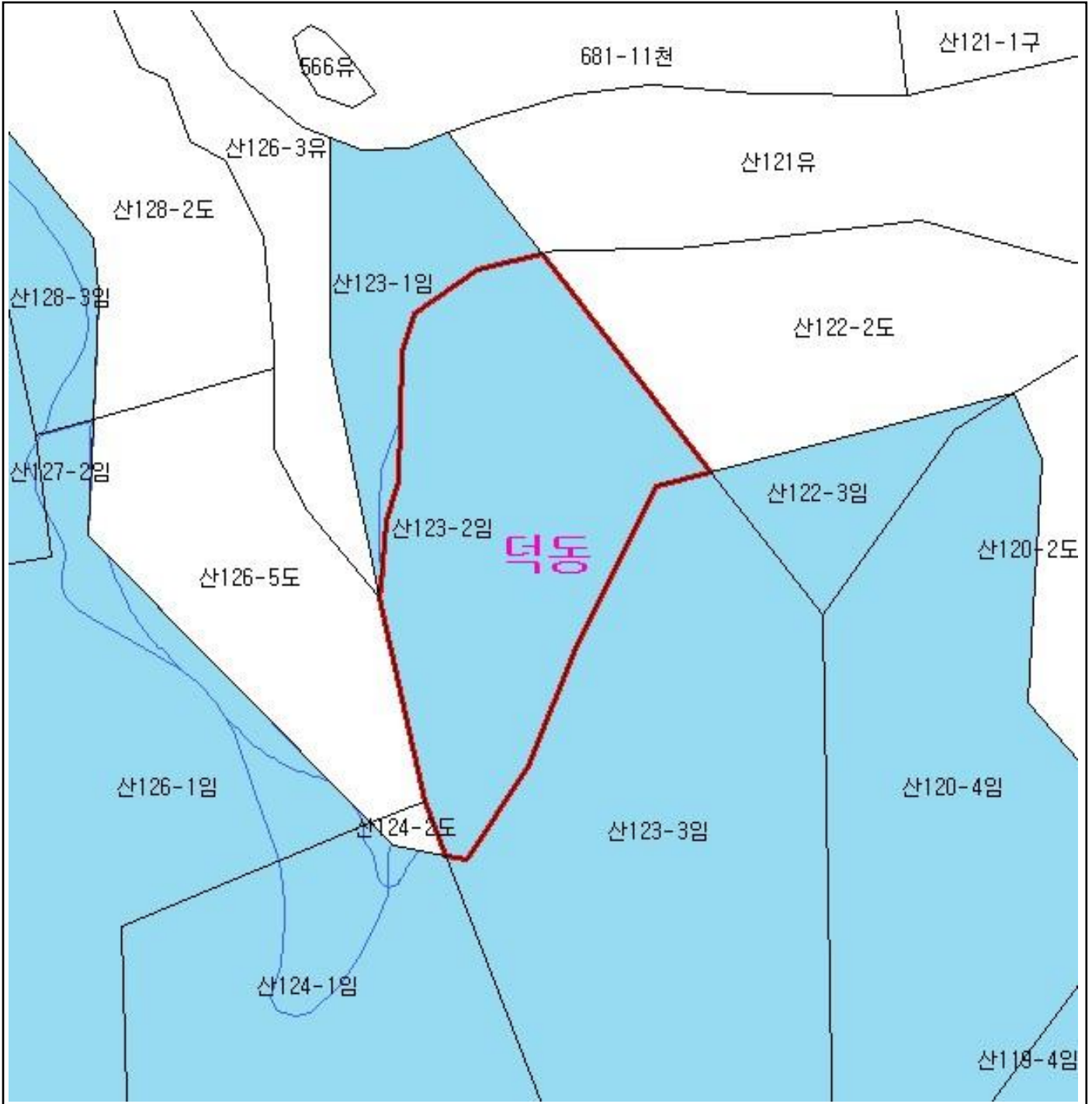


산지정보시스템(<http://www.forestland.go.kr>)  
산림청(<http://www.forest.go.kr>)







# 산 지구 분도

( 보전산지 지정 [ 준보전 ▶ 공익용 ] )

N152-2-7-073



## 범례

	공익용산지		지적선
	임업용산지		행정경계
	준보전산지		대상지역

지정권자 : 산림청장  
 고시일자 : 2013년 03월 22일  
 고시번호 : 산림청고시제2013-18호

- 비고 :
1. 측량의 기준 : 한국측지계
  2. 투영법 : 횡단 메르카토르도법(타원체는 베셀타원체)
  3. 높이의 기준 : 인천만의 평균해면
  4. 본 지도는 지적이 표시된 수치지형도 또는 지적선을 기준으로 작성하였음
  5. 본 지도는 산림청장의 사전승인없이 복제, 국외반출, 임의개재, 편집을 할 수 없으며, 위반 시 관련법에 따라 처벌 받을 수 있음
  6. 본 지도에 의하여 측량할 수 없음

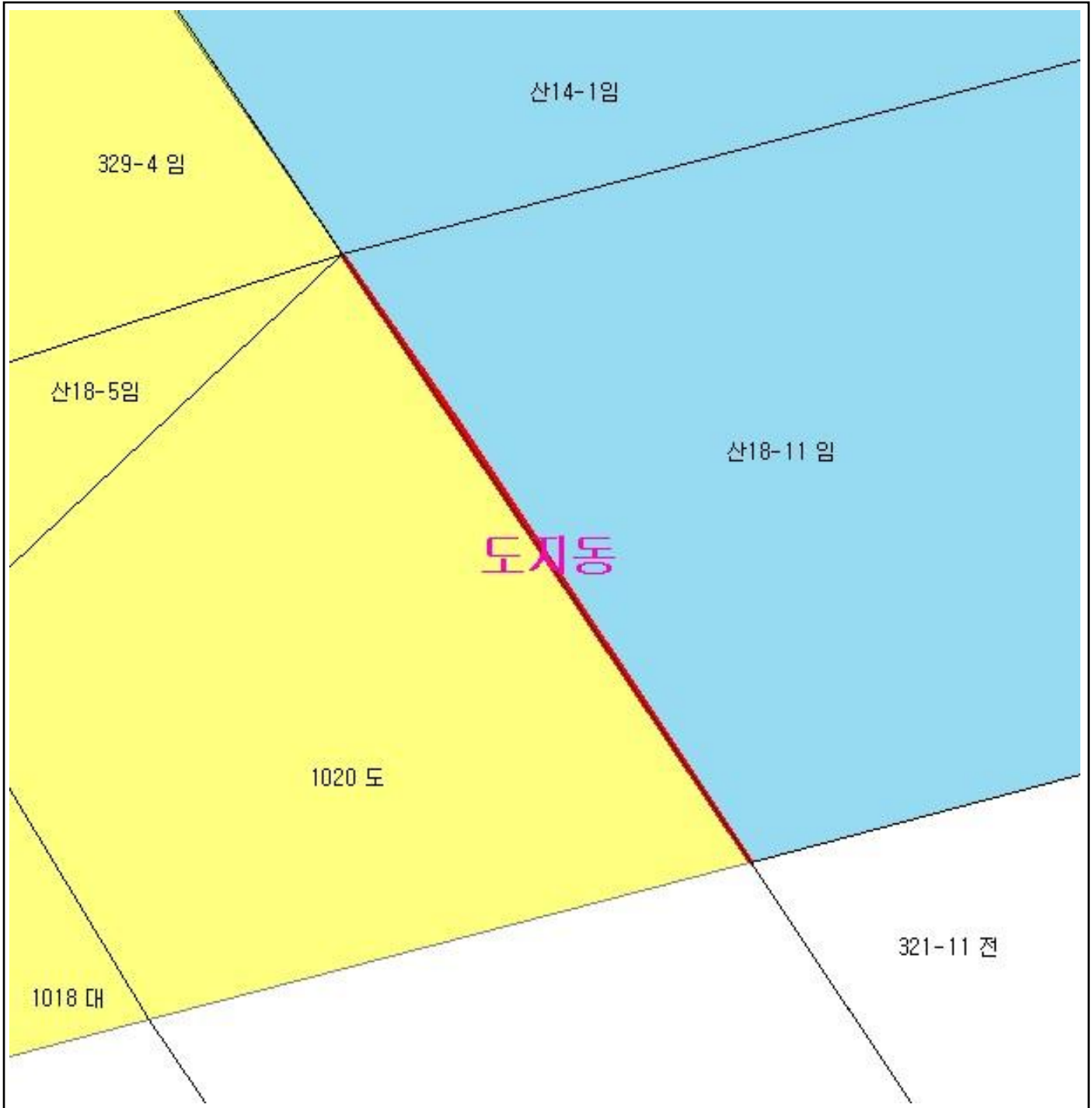


산지정보시스템(<http://www.forestland.go.kr>)  
 산림청(<http://www.forest.go.kr>)







# 산 지구 분 도

( 보전산지 지정 [ 준보전 ▶ 공익용 ] )

N152-2-7-081



## 범 례

	공익용산지		지적선
	임업용산지		행정경계
	준보전산지		대상지역

지정권자 : 산림청장

고시일자 : 2013년 03월 22일

고시번호 : 산림청고시제2013-18호

비고 :

1. 측량의 기준 : 한국측지계
2. 투영법 : 횡단 메르카토르도법(타원체는 베셀타원체)
3. 높이의 기준 : 인천만의 평균해면
4. 본 지도는 지적이 표시된 수치지형도 또는 지적선을 기준으로 작성하였음
5. 본 지도는 산림청장의 사전승인없이 복제, 국외반출, 임의개재, 편집을 할 수 없으며, 위반 시 관련법에 따라 처벌 받을 수 있음
6. 본 지도에 의하여 측량할 수 없음

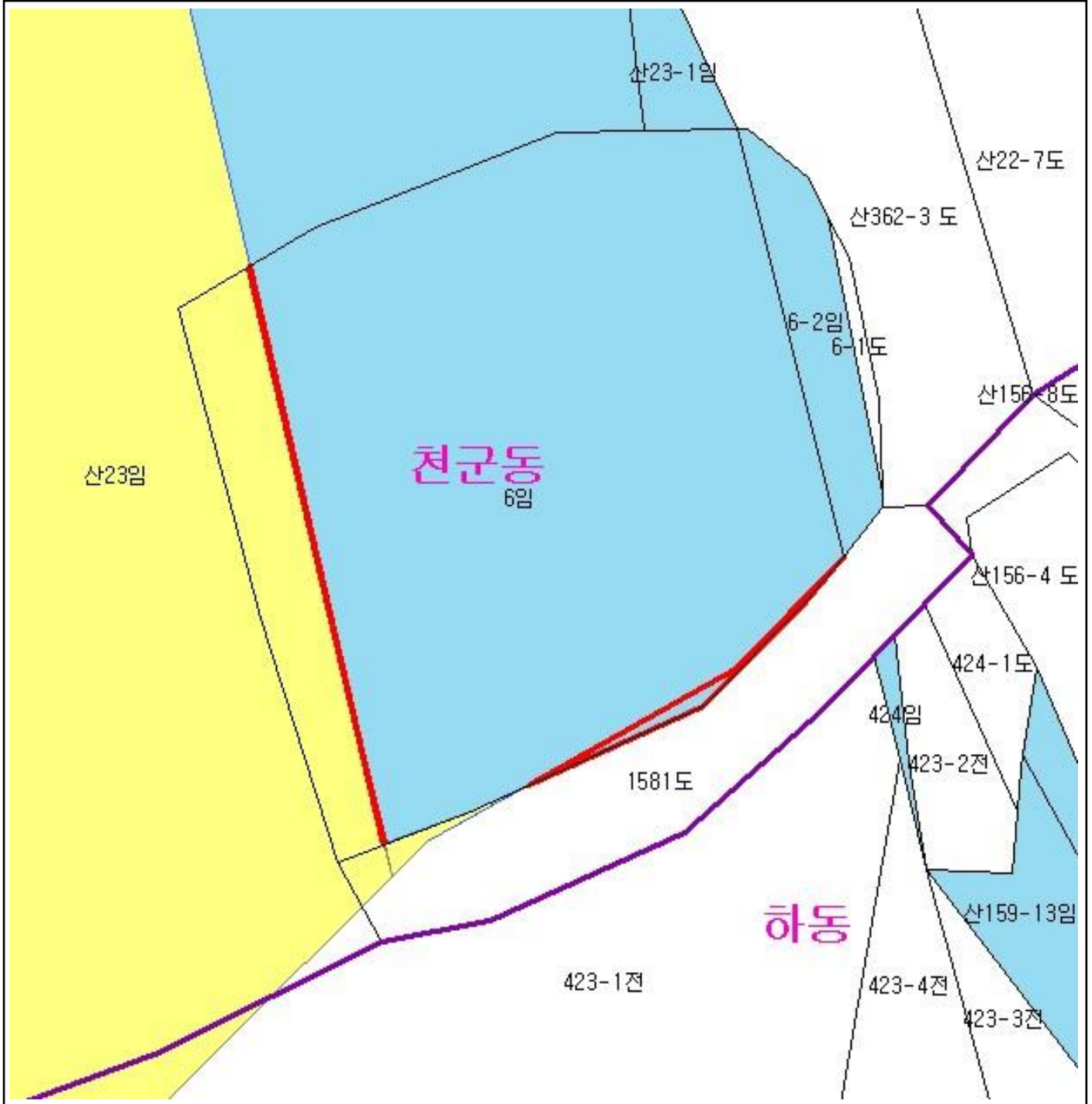


산지정보시스템(<http://www.forestland.go.kr>)  
산림청(<http://www.forest.go.kr>)







# 산 지구 분 도

( 보전산지 지정 [ 준보전 ▶ 공익용 ] )

N152-2-7-073



## 범 례

	공익용산지		지적선
	임업용산지		행정경계
	준보전산지		대상지역

지정권자 : 산림청장  
 고시일자 : 2013년 03월 22일  
 고시번호 : 산림청고시제2013-18호

- 비고 :
1. 측량의 기준 : 한국측지계
  2. 투영법 : 횡단 메르카토르도법 (타원체는 베셀타원체)
  3. 높이의 기준 : 인천만의 평균해면
  4. 본 지도는 지적이 표시된 수치지형도 또는 지적선을 기준으로 작성하였음
  5. 본 지도는 산림청장의 사전승인없이 복제, 국외반출, 임의개재, 편집을 할 수 없으며, 위반 시 관련법에 따라 처벌 받을 수 있음
  6. 본 지도에 의하여 측량할 수 없음

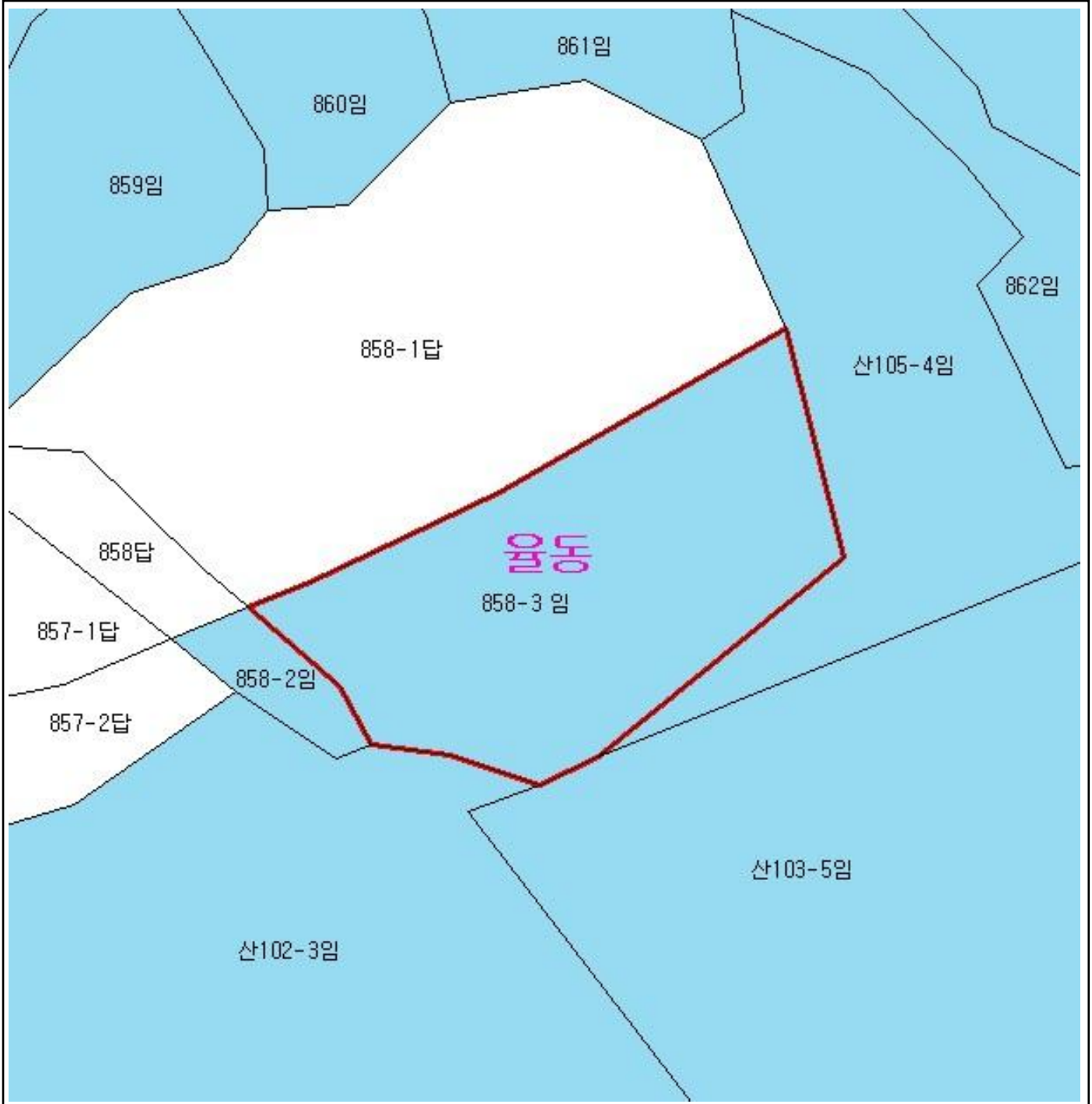


산지정보시스템 (<http://www.forestland.go.kr>)  
 산림청 (<http://www.forest.go.kr>)







# 산 지구 구분도

( 보전산지 지정 [ 준보전 ▶ 공익용 ] )

N152-2-6-077



## 범 례

	공익용산지		지적선
	임업용산지		행정경계
	준보전산지		대상지역

지정권자 : 산림청장  
 고시일자 : 2013년 03월 22일  
 고시번호 : 산림청고시제2013-18호

- 비고 :
1. 측량의 기준 : 한국측지계
  2. 투영법 : 횡단 메르카토르도법(타원체는 베셀타원체)
  3. 높이의 기준 : 인천만의 평균해면
  4. 본 지도는 지적이 표시된 수치지형도 또는 지적선을 기준으로 작성하였음
  5. 본 지도는 산림청장의 사전승인없이 복제, 국외반출, 임의개재, 편집을 할 수 없으며, 위반 시 관련법에 따라 처벌 받을 수 있음
  6. 본 지도에 의하여 측량할 수 없음

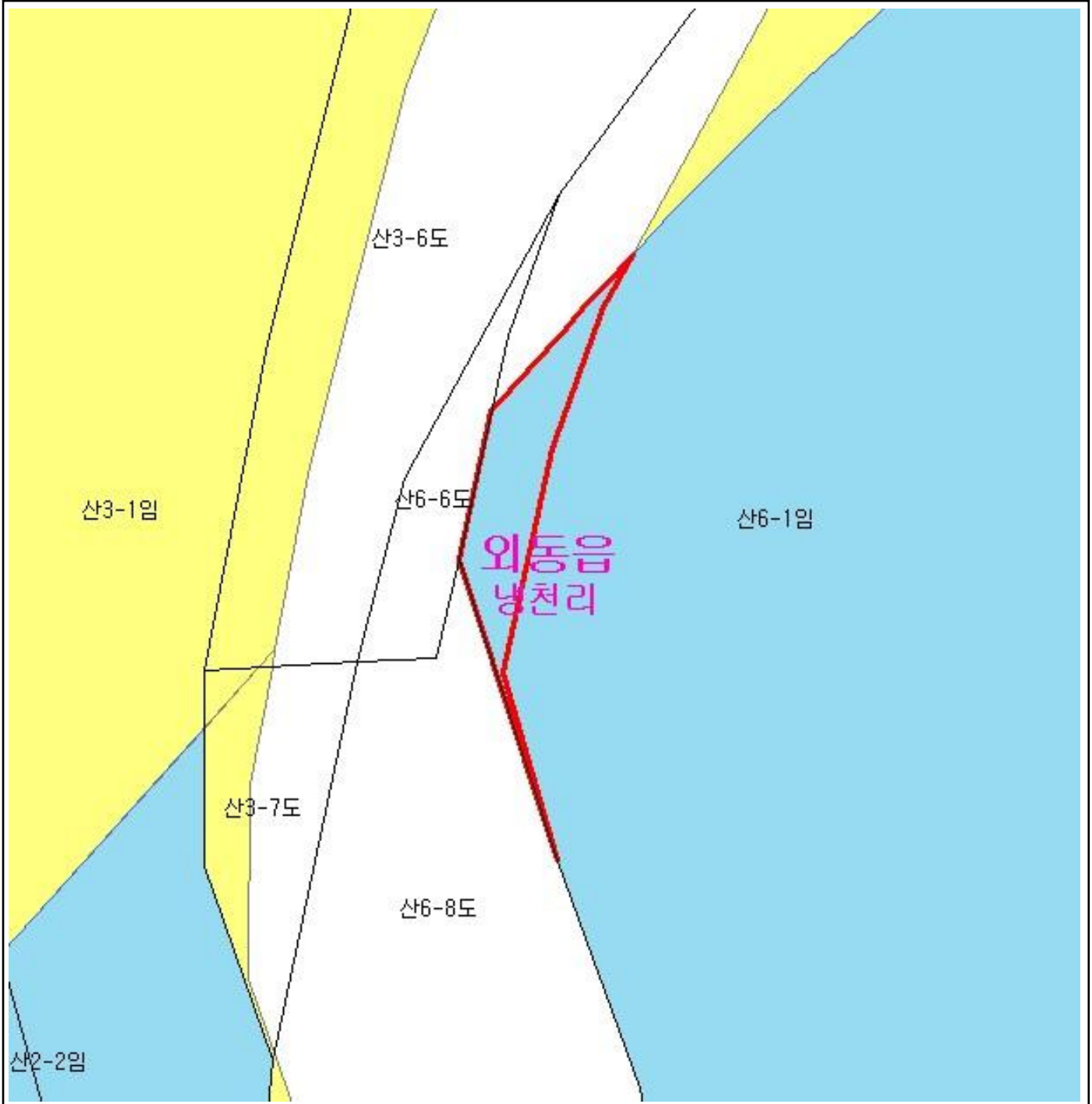


산지정보시스템(<http://www.forestland.go.kr>)  
 산림청(<http://www.forest.go.kr>)

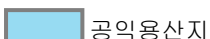





# 산 지구 분 도

( 보전산지 지정 [ 준보전 ▶ 공익용 ] )

NI52-2-14-013



## 범 례

	공익용산지		지적선
	임업용산지		행정경계
	준보전산지		대상지역

지정권자 : 산림청장

고시일자 : 2013년 03월 22일

고시번호 : 산림청고시제2013-18호

비고 :

1. 측량의 기준 : 한국측지계
2. 투영법 : 횡단 메르카토르도법 (타원체는 베셀타원체)
3. 높이의 기준 : 인천만의 평균해면
4. 본 지도는 지적이 표시된 수치지형도 또는 지적선을 기준으로 작성하였음
5. 본 지도는 산림청장의 사전승인없이 복제, 국외반출, 임의게재, 편집을 할 수 없으며, 위반 시 관련법에 따라 처벌 받을 수 있음
6. 본 지도에 의하여 측량할 수 없음



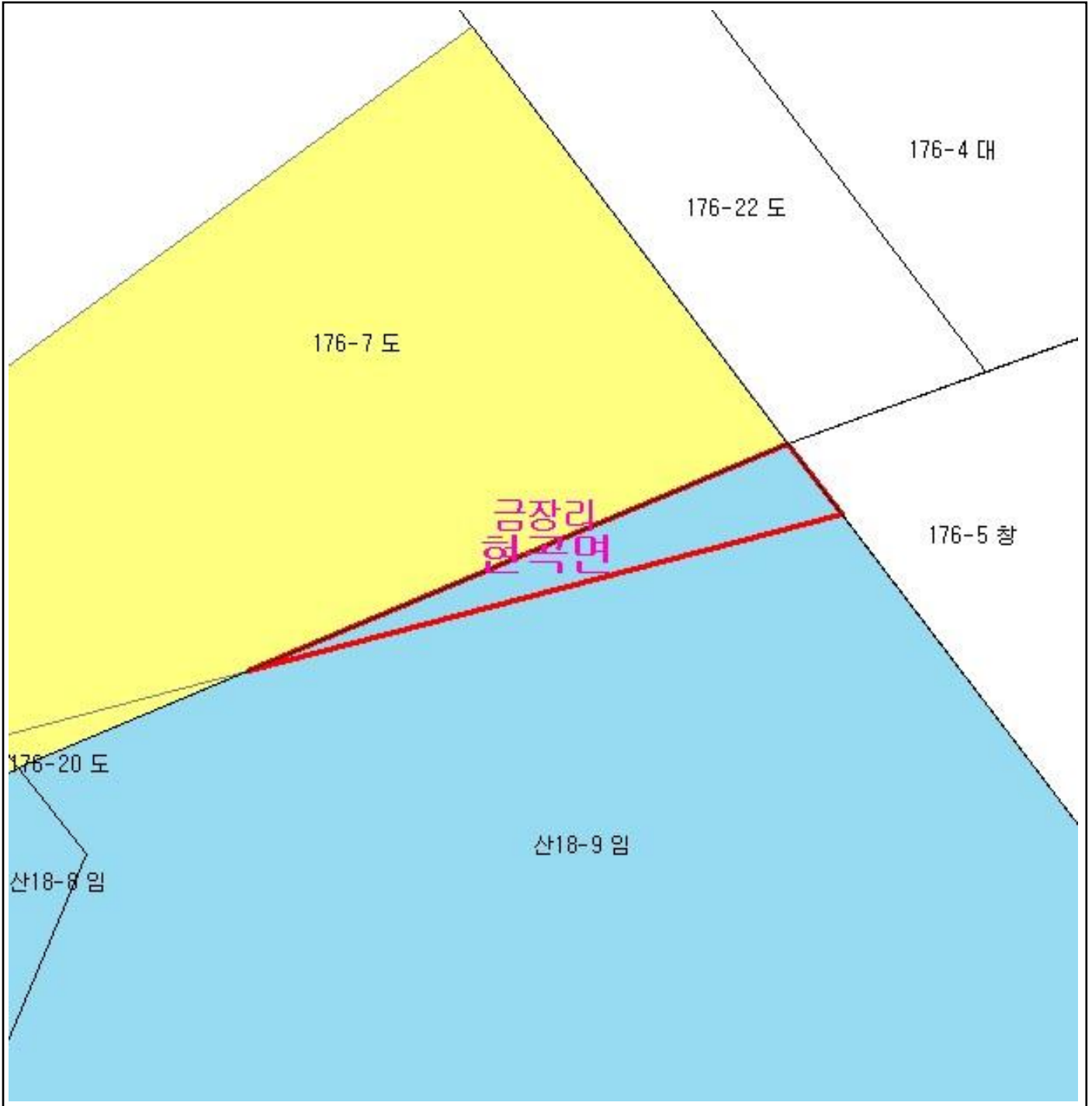
산지정보시스템 (<http://www.forestland.go.kr>)  
 산림청 (<http://www.forest.go.kr>)









# 산 지구 분 도

( 보전산지 지정 [ 준보전 ▶ 공익용 ] )

N152-2-6-058



## 범 례

 공익용산지	 지적선
 임업용산지	 행정경계
 준보전산지	 대상지역

지정권자 : 산림청장  
 고시일자 : 2013년 03월 22일  
 고시번호 : 산림청고시제2013-18호

- 비고 :
1. 측량의 기준 : 한국측지계
  2. 투영법 : 횡단 메르카토르도법(타원체는 베셀타원체)
  3. 높이의 기준 : 인천만의 평균해면
  4. 본 지도는 지적이 표시된 수치지형도 또는 지적선을 기준으로 작성하였음
  5. 본 지도는 산림청장의 사전승인없이 복제, 국외반출, 임의개재, 편집을 할 수 없으며, 위반 시 관련법에 따라 처벌 받을 수 있음
  6. 본 지도에 의하여 측량할 수 없음

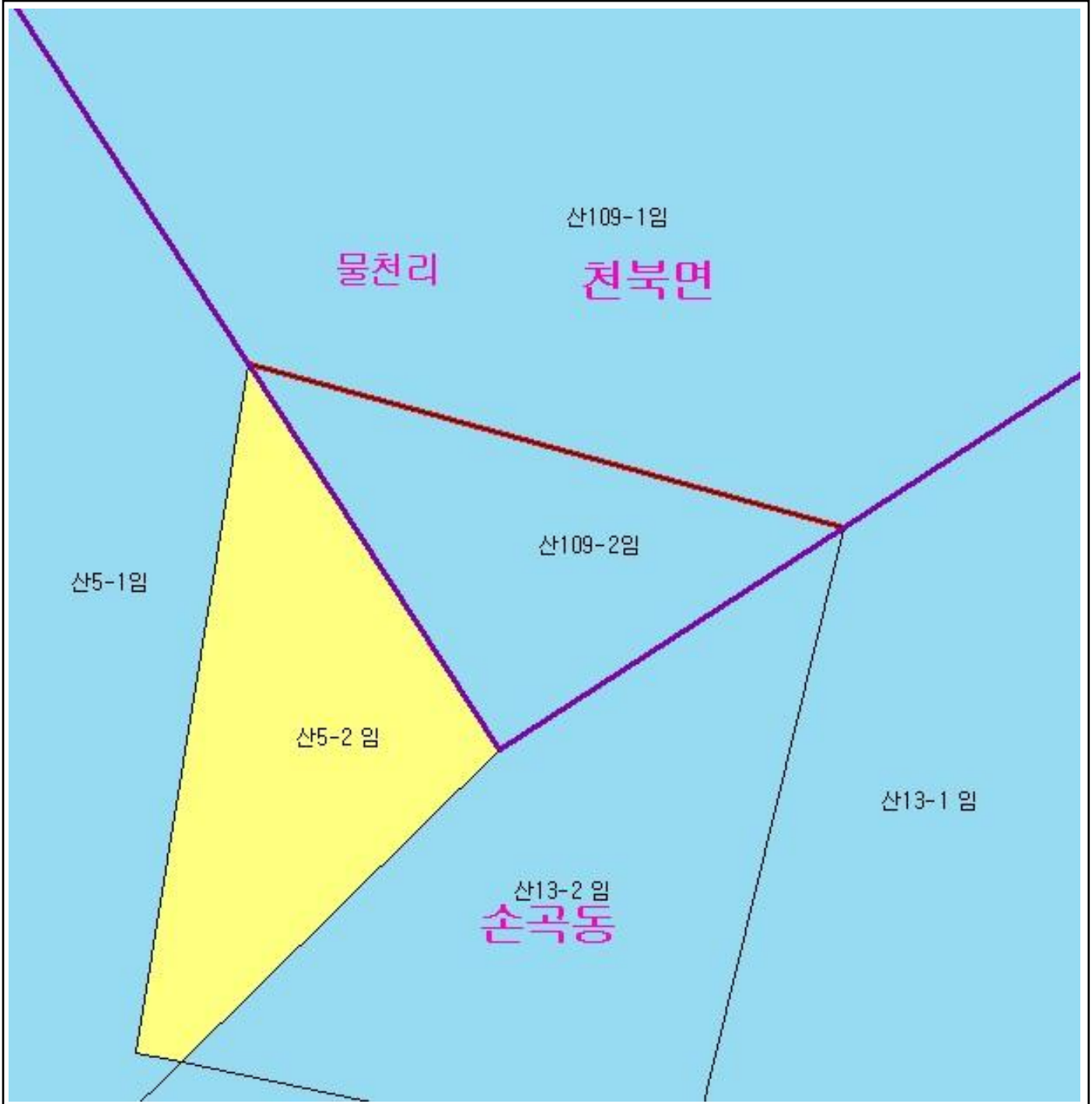


산지정보시스템(<http://www.forestland.go.kr>)  
 산림청(<http://www.forest.go.kr>)

# 산 지구 분 도

( 보전산지 지정 [ 준보전 ▶ 공익용 ] )

N152-2-7-053



## 범 례

	공익용산지		지적선
	임업용산지		행정경계
	준보전산지		대상지역

지정권자 : 산림청장  
 고시일자 : 2013년 03월 22일  
 고시번호 : 산림청고시제2013-18호

- 비고 :
1. 측량의 기준 : 한국측지계
  2. 투영법 : 횡단 메르카토르도법 (타원체는 베셀타원체)
  3. 높이의 기준 : 인천만의 평균해면
  4. 본 지도는 지적이 표시된 수치지형도 또는 지적선을 기준으로 작성하였음
  5. 본 지도는 산림청장의 사전승인없이 복제, 국외반출, 임의게재, 편집을 할 수 없으며, 위반 시 관련법에 따라 처벌 받을 수 있음
  6. 본 지도에 의하여 측량할 수 없음

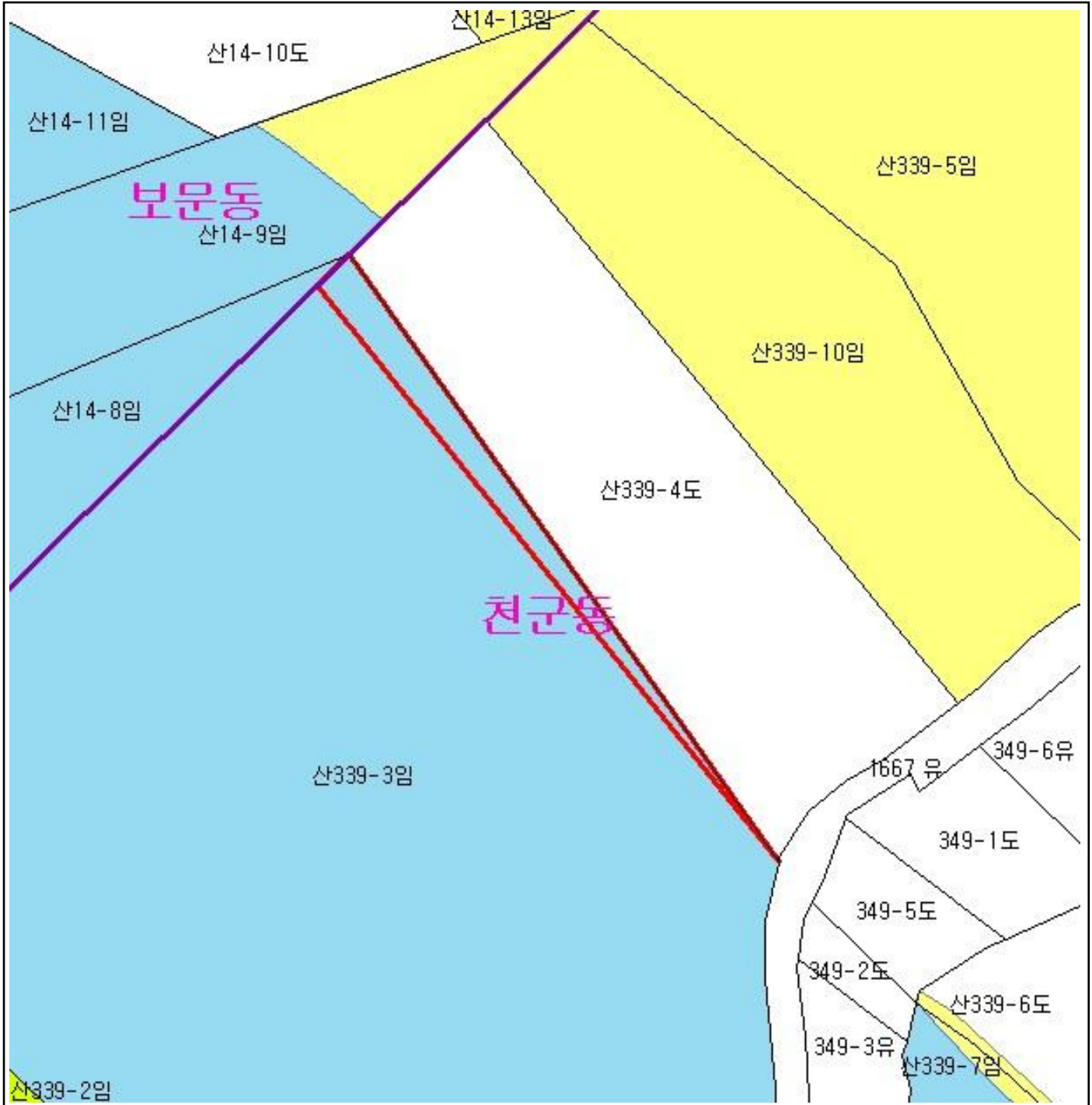


산지정보시스템 (<http://www.forestland.go.kr>)  
 산림청 (<http://www.forest.go.kr>)

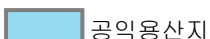





# 산 지구 분 도

( 보전산지 지정 [ 준보전 ▶ 공익용 ] )

N152-2-7-061



## 범 례

	공익용산지		지적선
	임업용산지		행정경계
	준보전산지		대상지역

지정권자 : 산림청장  
 고시일자 : 2013년 03월 22일  
 고시번호 : 산림청고시제2013-18호

- 비고 :
1. 측량의 기준 : 한국측지계
  2. 투영법 : 횡단 메르카토르도법(타원체는 베셀타원체)
  3. 높이의 기준 : 인천만의 평균해면
  4. 본 지도는 지적이 표시된 수치지형도 또는 지적선을 기준으로 작성하였음
  5. 본 지도는 산림청장의 사전승인없이 복제, 국외반출, 임의개재, 편집을 할 수 없으며, 위반 시 관련법에 따라 처벌 받을 수 있음
  6. 본 지도에 의하여 측량할 수 없음

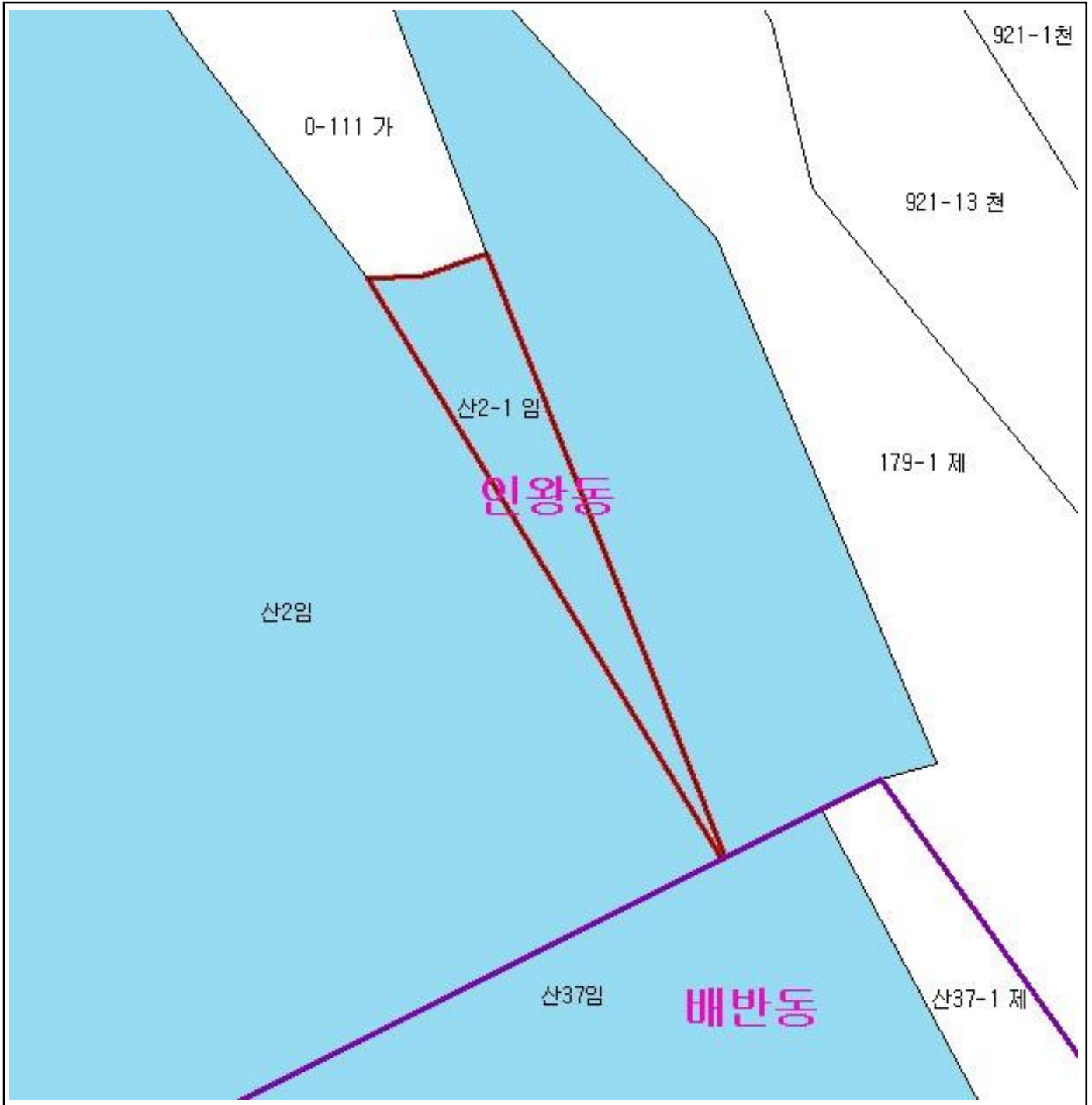








산지정보시스템(<http://www.forestland.go.kr>)  
 산림청(<http://www.forest.go.kr>)

# 산 지구 구분도

( 보전산지 지정 [ 준보전 ▶ 공익용 ] )

N152-2-6-080



범 례			
	공익용산지		지적선
	임업용산지		행정경계
	준보전산지		대상지역

지정권자 : 산림청장  
 고시일자 : 2013년 03월 22일  
 고시번호 : 산림청고시제2013-18호

- 비고 :
1. 측량의 기준 : 한국측지계
  2. 투영법 : 횡단 메르카토르도법(타원체는 베셀타원체)
  3. 높이의 기준 : 인천만의 평균해면
  4. 본 지도는 지적이 표시된 수치지형도 또는 지적선을 기준으로 작성하였음
  5. 본 지도는 산림청장의 사전승인없이 복제, 국외반출, 임의개재, 편집을 할 수 없으며, 위반 시 관련법에 따라 처벌 받을 수 있음
  6. 본 지도에 의하여 측량할 수 없음

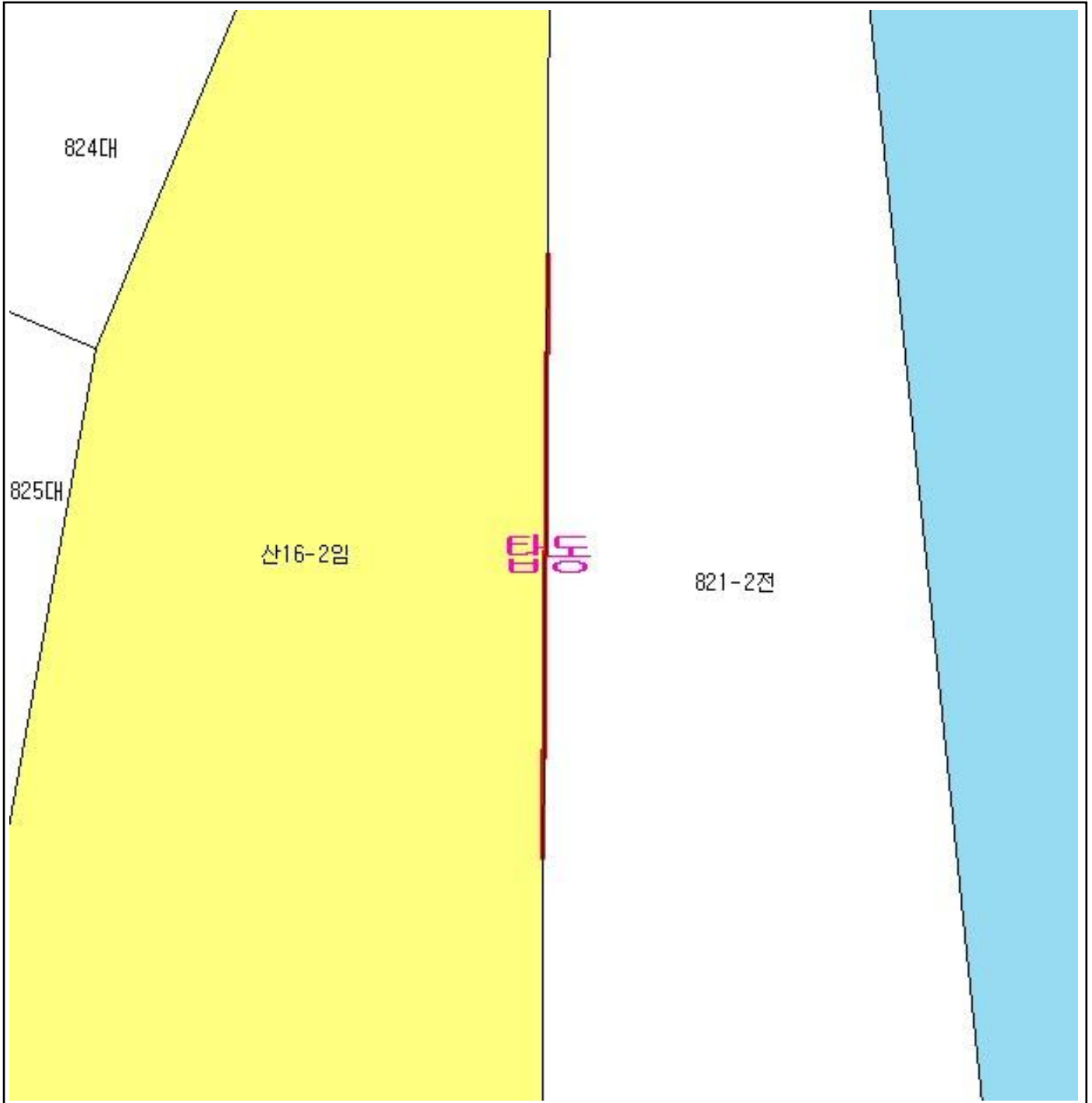


산지정보시스템(<http://www.forestland.go.kr>)  
 산림청(<http://www.forest.go.kr>)







# 산 지구 분 도

( 보전산지 지정 [ 준보전 ▶ 공익용 ] )

N152-2-6-080



## 범 례

 공익용산지	 지적선
 임업용산지	 행정경계
 준보전산지	 대상지역

지정권자 : 산림청장

고시일자 : 2013년 03월 22일

고시번호 : 산림청고시제2013-18호

비고 :

1. 측량의 기준 : 한국측지계
2. 투영법 : 횡단 메르카토르도법(타원체는 베셀타원체)
3. 높이의 기준 : 인천만의 평균해면
4. 본 지도는 지적이 표시된 수치지형도 또는 지적선을 기준으로 작성하였음
5. 본 지도는 산림청장의 사전승인없이 복제, 국외반출, 임의개재, 편집을 할 수 없으며, 위반 시 관련법에 따라 처벌 받을 수 있음
6. 본 지도에 의하여 측량할 수 없음



산지정보시스템(<http://www.forestland.go.kr>)  
산림청(<http://www.forest.go.kr>)



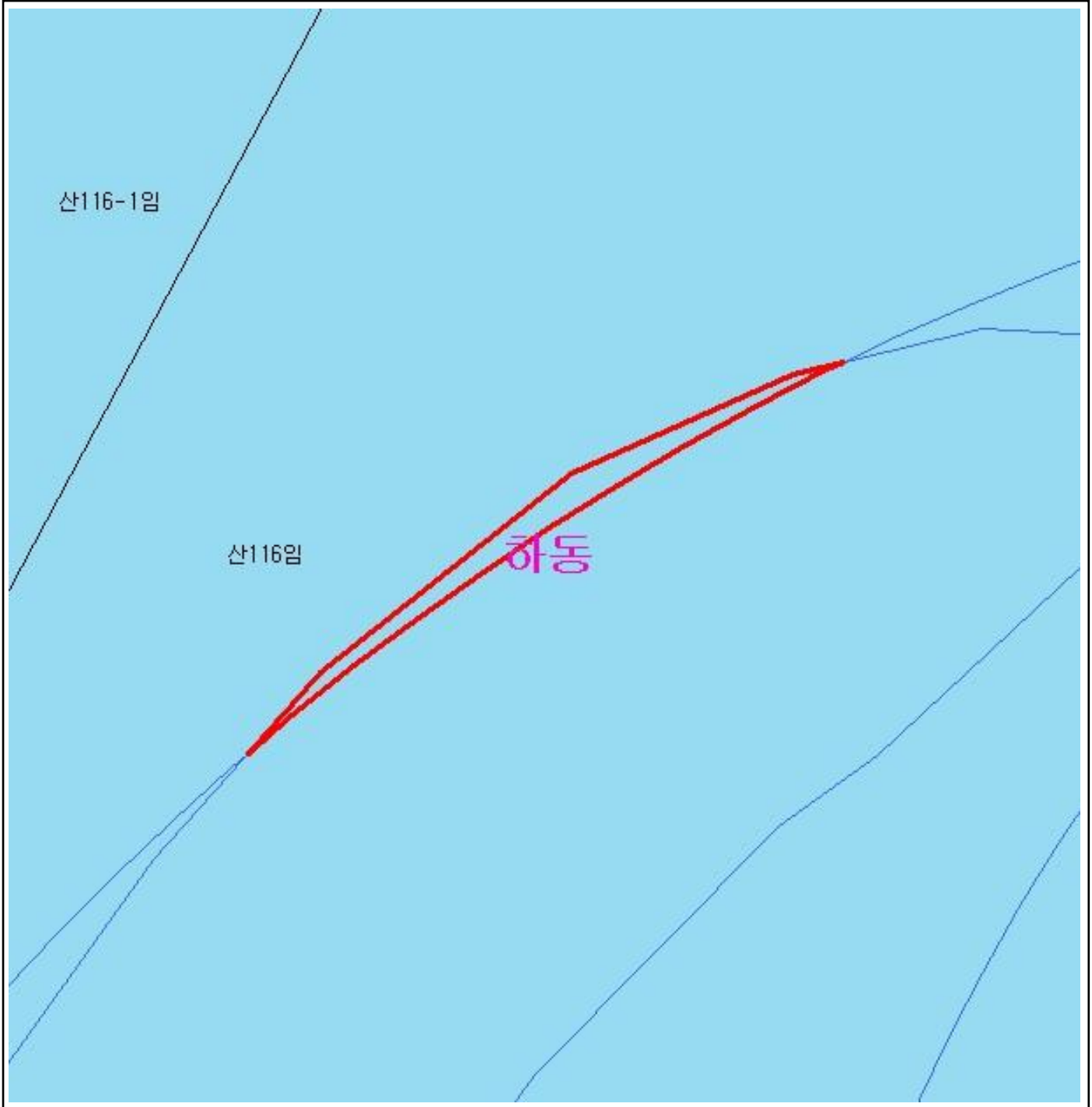










# 산 지구 분 도

( 보전산지 지정 [ 준보전 ▶ 공익용 ] )

N152-2-7-073



## 범 례

	공익용산지		지적선
	임업용산지		행정경계
	준보전산지		대상지역

지정권자 : 산림청장

고시일자 : 2013년 03월 22일

고시번호 : 산림청고시제2013-18호

비고 :

1. 측량의 기준 : 한국측지계
2. 투영법 : 횡단 메르카토르도법(타원체는 베셀타원체)
3. 높이의 기준 : 인천만의 평균해면
4. 본 지도는 지적이 표시된 수치지형도 또는 지적선을 기준으로 작성하였음
5. 본 지도는 산림청장의 사전승인없이 복제, 국외반출, 임의개재, 편집을 할 수 없으며, 위반 시 관련법에 따라 처벌 받을 수 있음
6. 본 지도에 의하여 측량할 수 없음

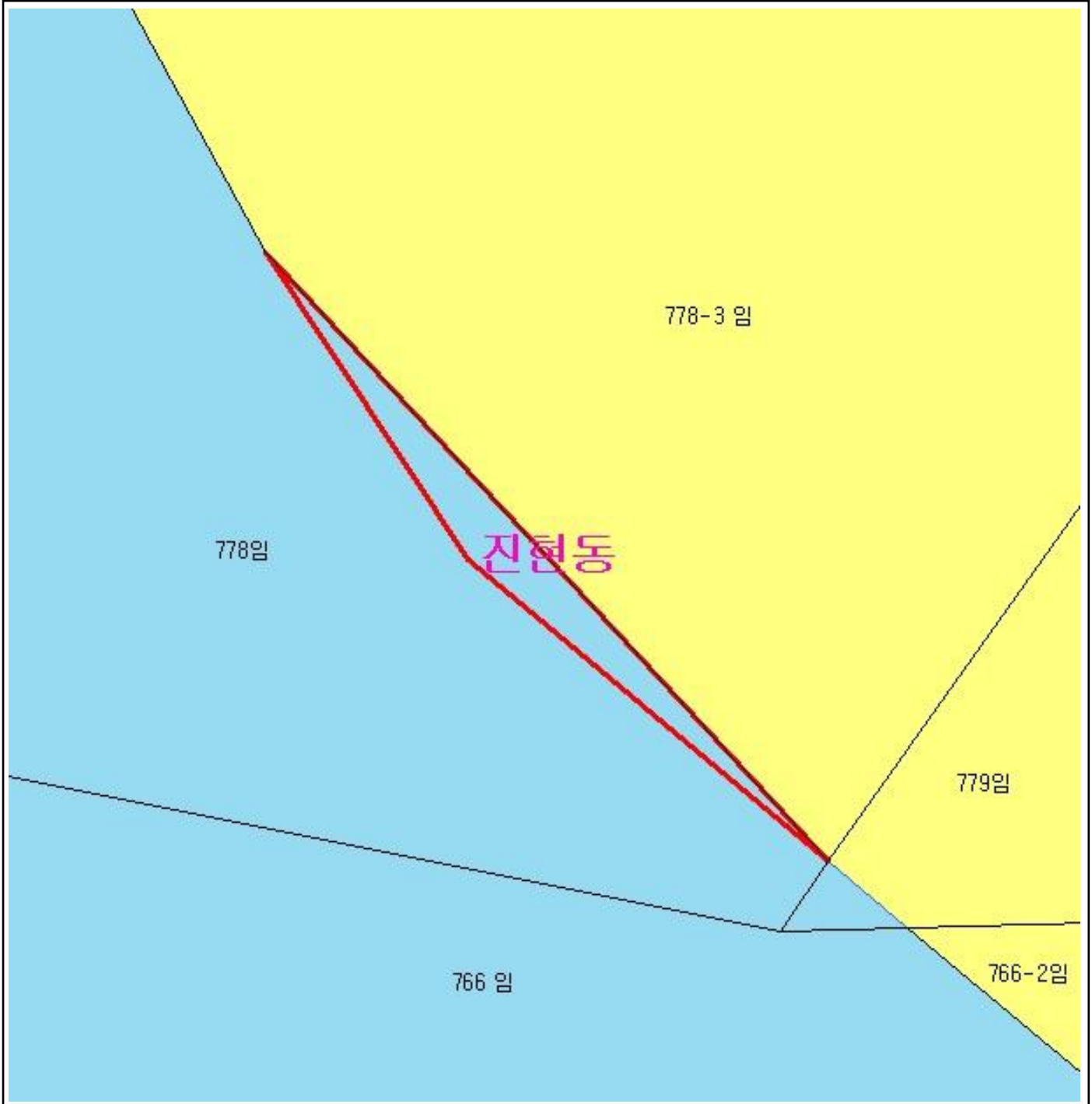


산지정보시스템(<http://www.forestland.go.kr>)  
산림청(<http://www.forest.go.kr>)







# 산 지구 분 도

( 보전산지 지정 [ 준보전 ▶ 공익용 ] )

N152-2-7-084



## 범 례

	공익용산지		지적선
	임업용산지		행정경계
	준보전산지		대상지역

지정권자 : 산림청장  
 고시일자 : 2013년 03월 22일  
 고시번호 : 산림청고시제2013-18호

- 비고 :
1. 측량의 기준 : 한국측지계
  2. 투영법 : 횡단 메르카토르도법(타원체는 베셀타원체)
  3. 높이의 기준 : 인천만의 평균해면
  4. 본 지도는 지적이 표시된 수치지형도 또는 지적선을 기준으로 작성하였음
  5. 본 지도는 산림청장의 사전승인없이 복제, 국외반출, 임의개재, 편집을 할 수 없으며, 위반 시 관련법에 따라 처벌 받을 수 있음
  6. 본 지도에 의하여 측량할 수 없음

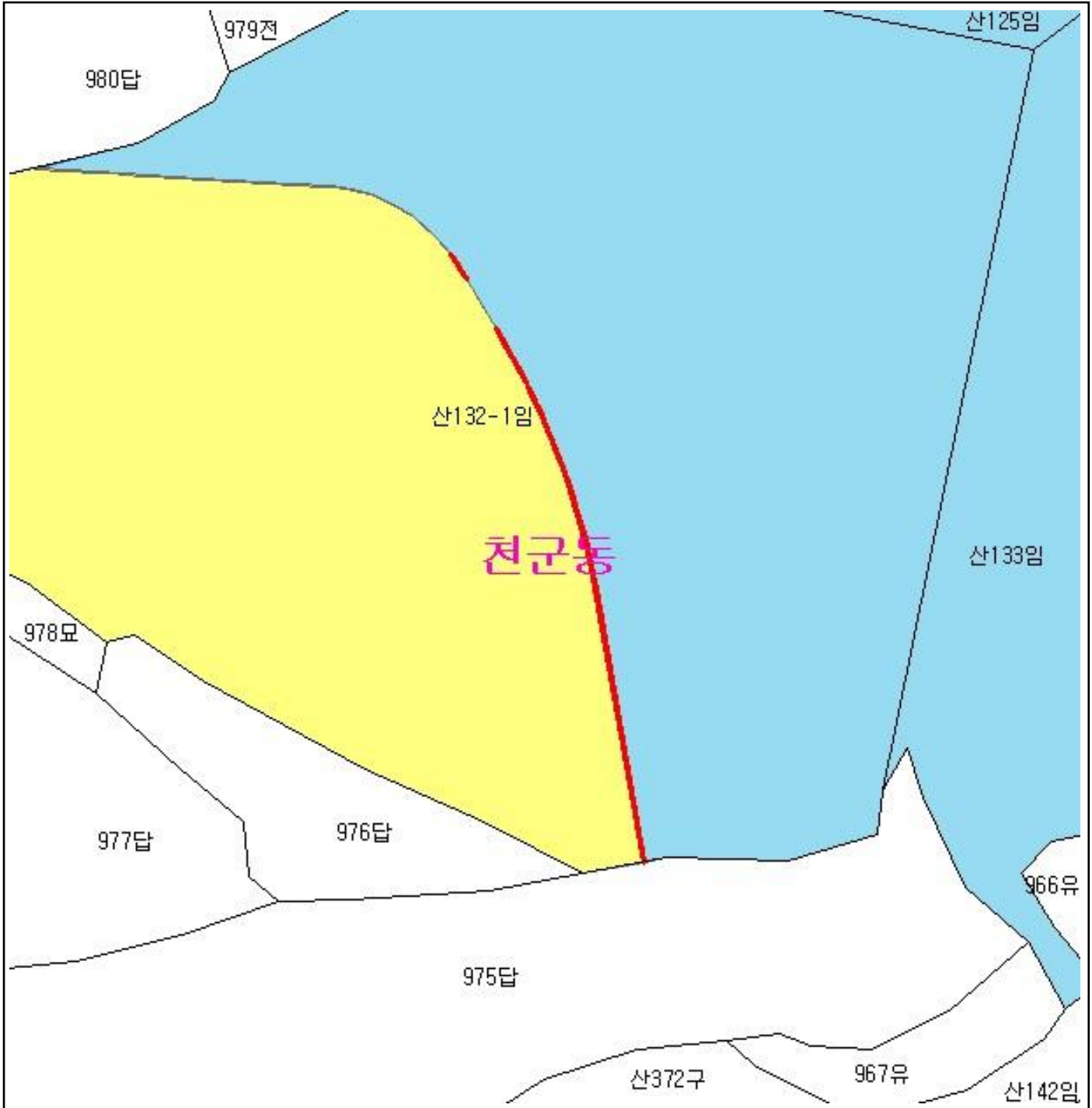


산지정보시스템(<http://www.forestland.go.kr>)  
 산림청(<http://www.forest.go.kr>)

# 산 지구 분 도

( 보전산지 지정 [ 준보전 ▶ 공익용 ] )

N152-2-7-072



## 범 례

	공익용산지		지적선
	임업용산지		행정경계
	준보전산지		대상지역

지정권자 : 산림청장  
 고시일자 : 2013년 03월 22일  
 고시번호 : 산림청고시제2013-18호

- 비고 :
1. 측량의 기준 : 한국측지계
  2. 투영법 : 횡단 메르카토르도법(타원체는 베셀타원체)
  3. 높이의 기준 : 인천만의 평균해면
  4. 본 지도는 지적이 표시된 수치지형도 또는 지적선을 기준으로 작성하였음
  5. 본 지도는 산림청장의 사전승인없이 복제, 국외반출, 임의개재, 편집을 할 수 없으며, 위반 시 관련법에 따라 처벌 받을 수 있음
  6. 본 지도에 의하여 측량할 수 없음

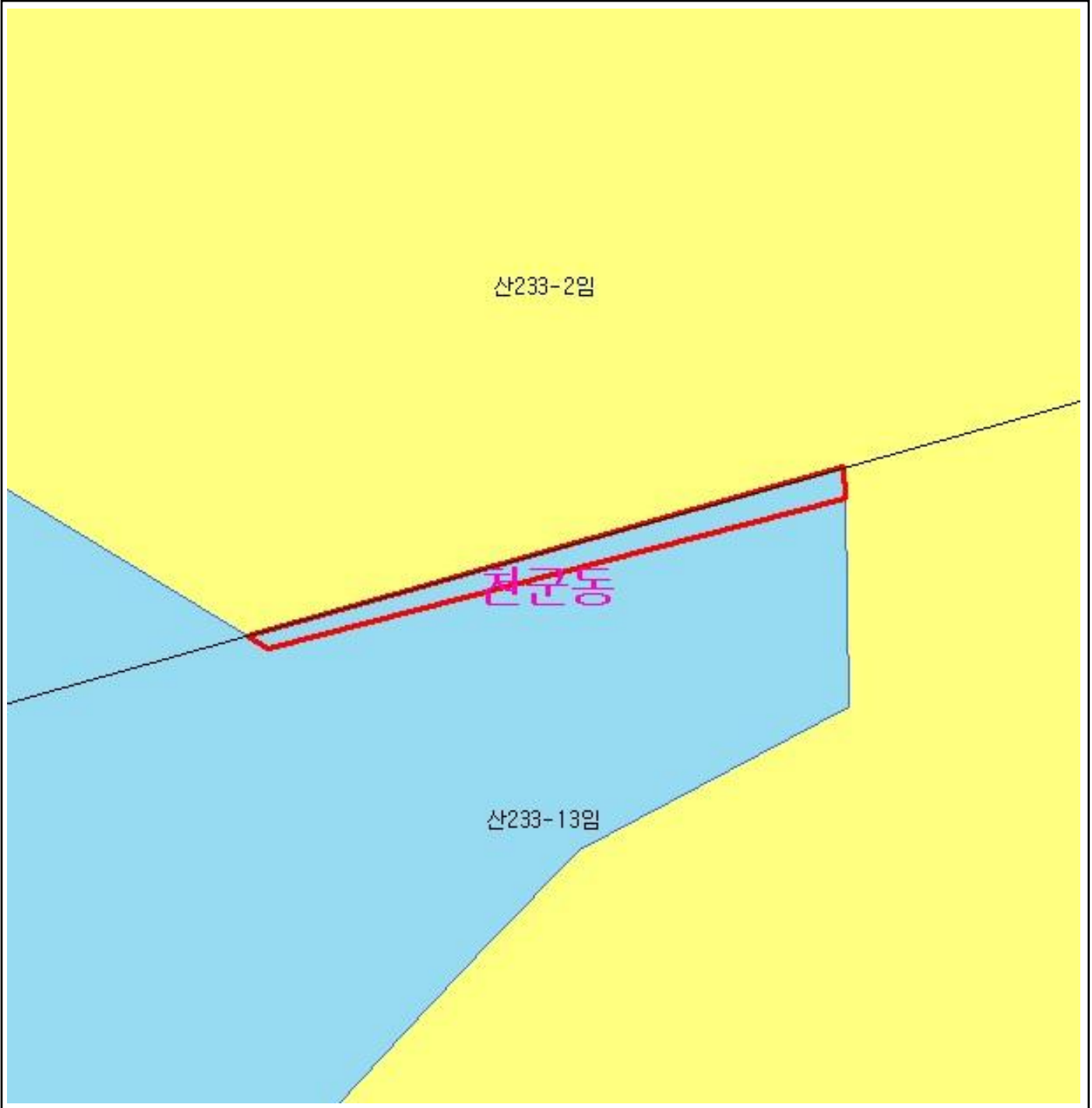


산지정보시스템(<http://www.forestland.go.kr>)  
 산림청(<http://www.forest.go.kr>)

# 산 지구 구분도

( 보전산지 지정 [ 준보전 ▶ 공익용 ] )

N152-2-7-072



## 범례

	공익용산지		지적선
	임업용산지		행정경계
	준보전산지		대상지역

지정권자 : 산림청장  
 고시일자 : 2013년 03월 22일  
 고시번호 : 산림청고시제2013-18호

- 비고 :
1. 측량의 기준 : 한국측지계
  2. 투영법 : 횡단 메르카토르도법(타원체는 베셀타원체)
  3. 높이의 기준 : 인천만의 평균해면
  4. 본 지도는 지적이 표시된 수치지형도 또는 지적선을 기준으로 작성하였음
  5. 본 지도는 산림청장의 사전승인없이 복제, 국외반출, 임의개재, 편집을 할 수 없으며, 위반 시 관련법에 따라 처벌 받을 수 있음
  6. 본 지도에 의하여 측량할 수 없음

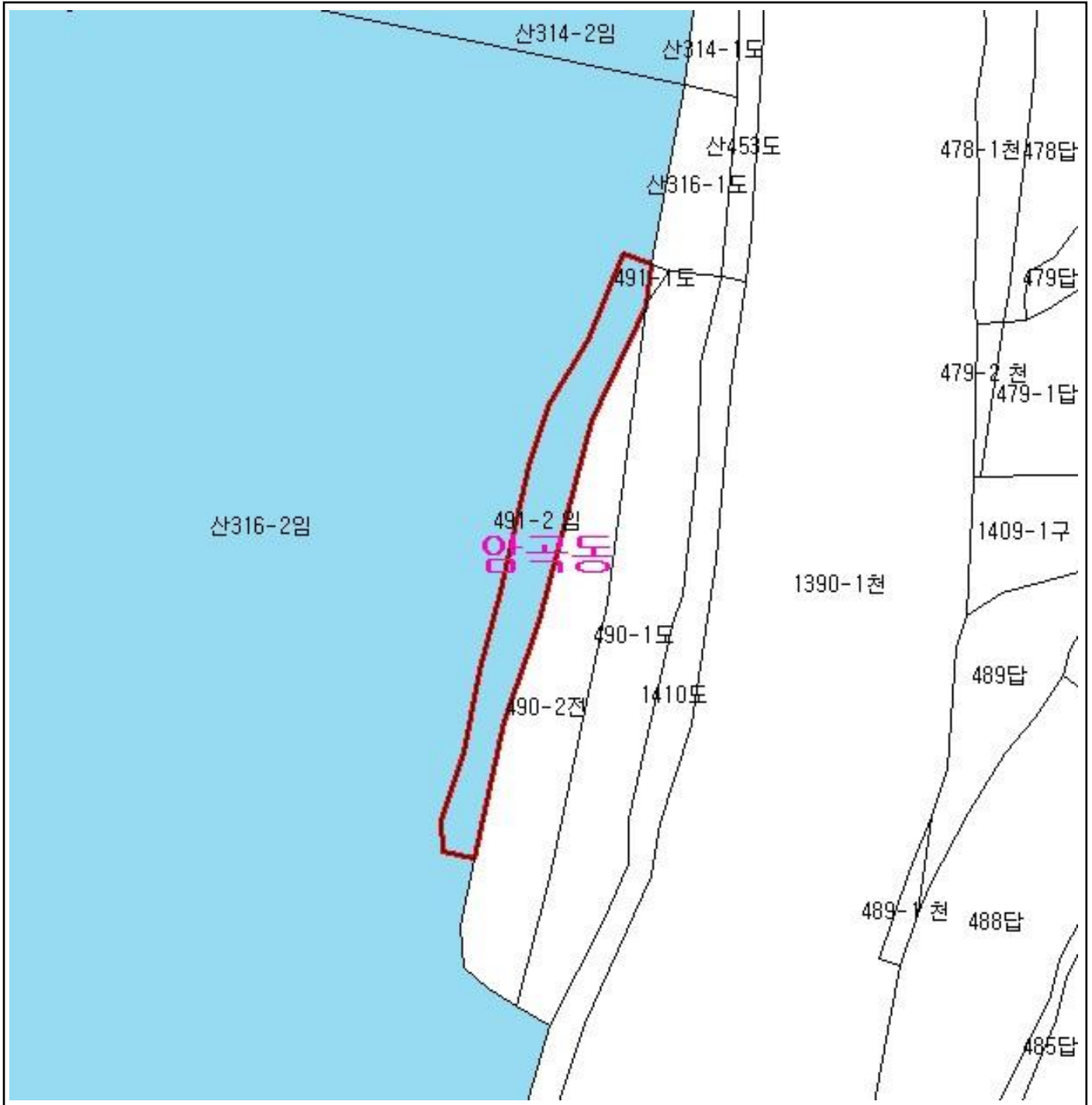


산지정보시스템(<http://www.forestland.go.kr>)  
 산림청(<http://www.forest.go.kr>)







# 산 지구 분 도

( 보전산지 지정 [ 준보전 ▶ 공익용 ] )

N152-2-7-053



## 범 례

	공익용산지		지적선
	임업용산지		행정경계
	준보전산지		대상지역

지정권자 : 산림청장  
 고시일자 : 2013년 03월 22일  
 고시번호 : 산림청고시제2013-18호

비고 :

1. 측량의 기준 : 한국측지계
2. 투영법 : 횡단 메르카토르도법(타원체는 베셀타원체)
3. 높이의 기준 : 인천만의 평균해면
4. 본 지도는 지적이 표시된 수치지형도 또는 지적선을 기준으로 작성하였음
5. 본 지도는 산림청장의 사전승인없이 복제, 국외반출, 임의개재, 편집을 할 수 없으며, 위반 시 관련법에 따라 처벌 받을 수 있음
6. 본 지도에 의하여 측량할 수 없음

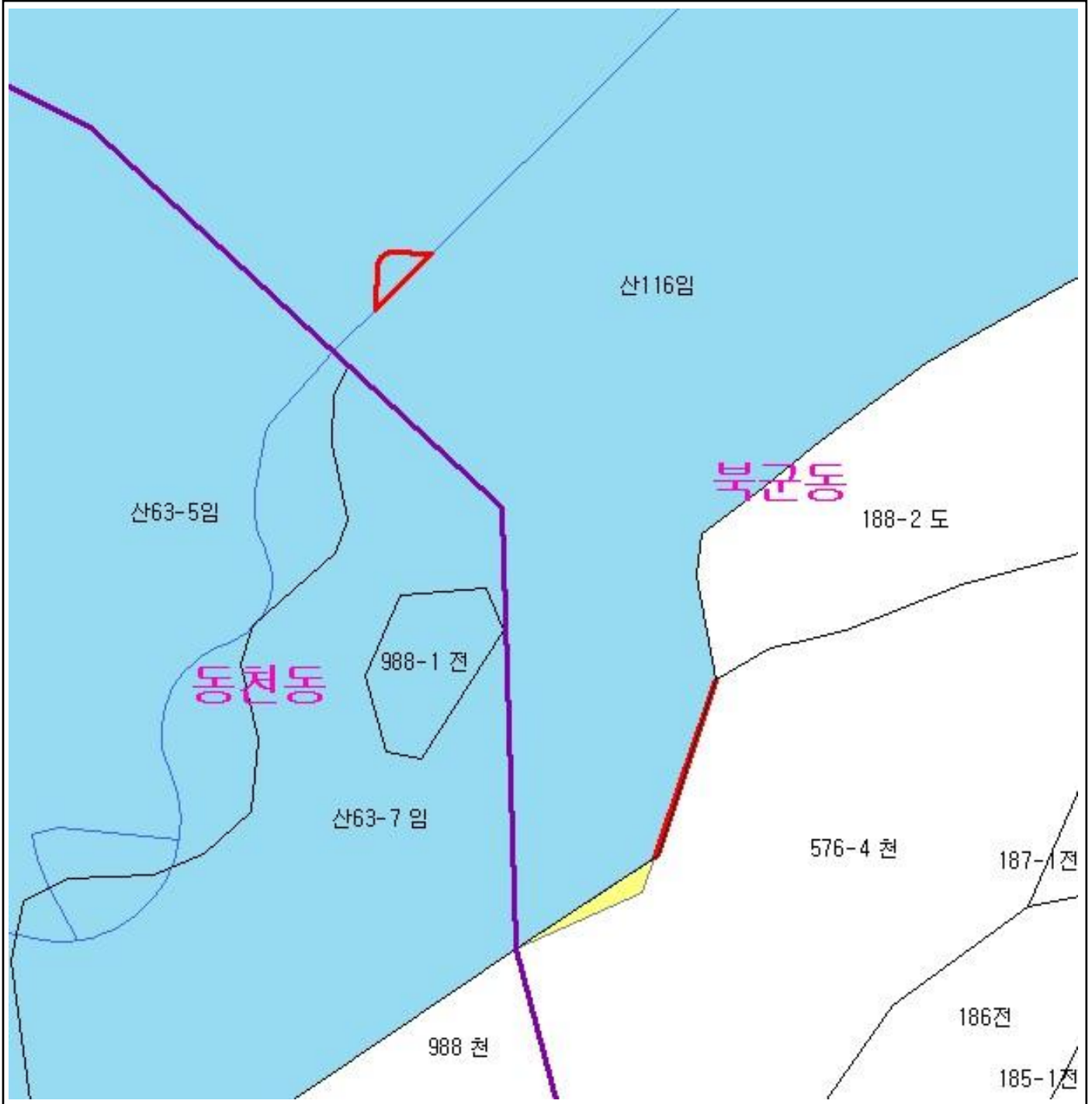


산지정보시스템(<http://www.forestland.go.kr>)  
 산림청(<http://www.forest.go.kr>)

# 산 지구 분 도

( 보전산지 지정 [ 준보전 ▶ 공익용 ] )

N152-2-7-051



범 례			
	공익용산지		지적선
	임업용산지		행정경계
	준보전산지		대상지역

지정권자 : 산림청장  
 고시일자 : 2013년 03월 22일  
 고시번호 : 산림청고시제2013-18호

- 비고 :
1. 측량의 기준 : 한국측지계
  2. 투영법 : 횡단 메르카토르도법(타원체는 베셀타원체)
  3. 높이의 기준 : 인천만의 평균해면
  4. 본 지도는 지적이 표시된 수치지형도 또는 지적선을 기준으로 작성하였음
  5. 본 지도는 산림청장의 사전승인없이 복제, 국외반출, 임의개재, 편집을 할 수 없으며, 위반 시 관련법에 따라 처벌 받을 수 있음
  6. 본 지도에 의하여 측량할 수 없음



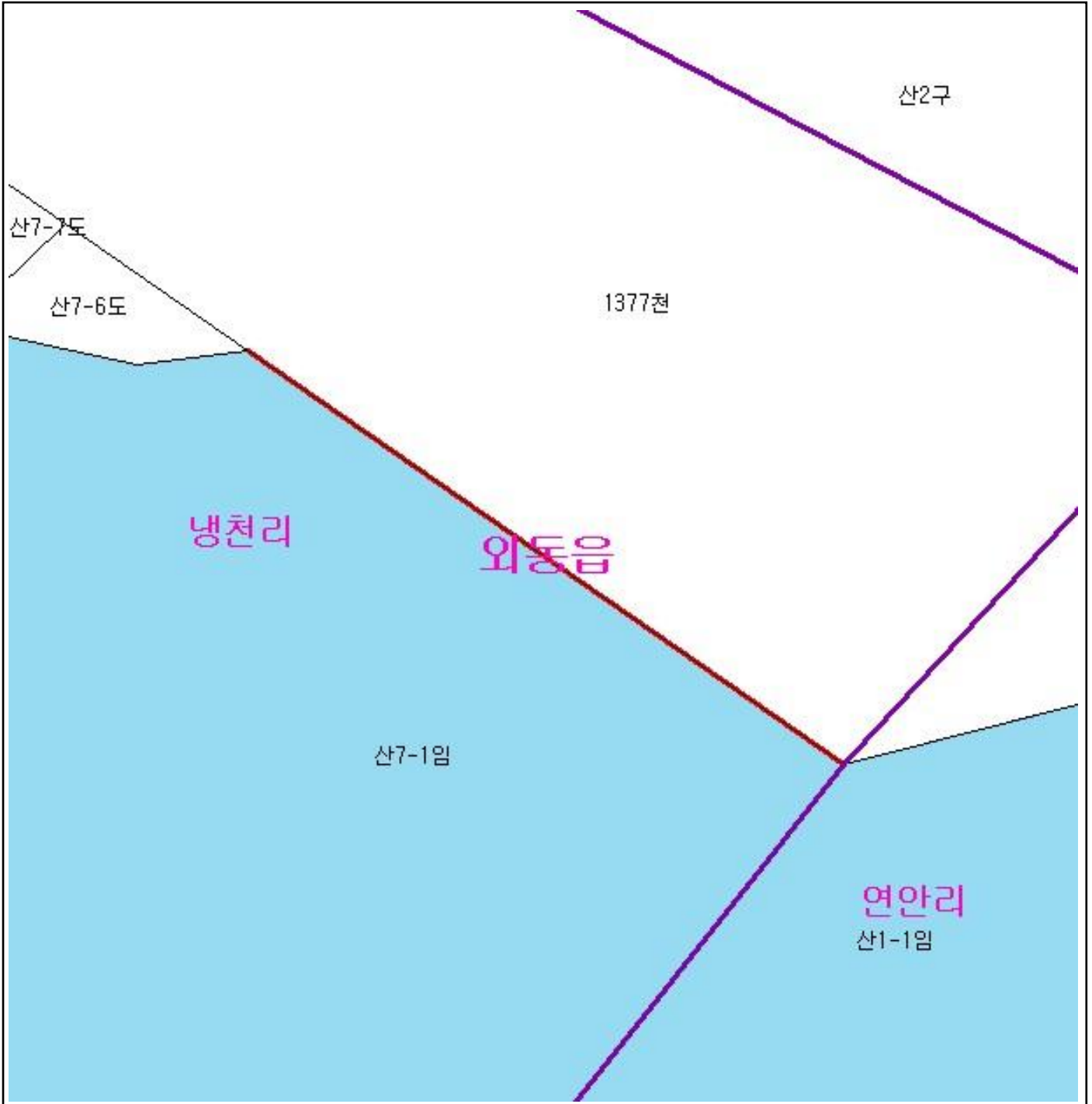
산지정보시스템(<http://www.forestland.go.kr>)  
 산림청(<http://www.forest.go.kr>)









# 산 지구 분 도

( 보전산지 지정 [ 준보전 ▶ 공익용 ] )

NI52-2-14-013



## 범 례

	공익용산지		지적선
	임업용산지		행정경계
	준보전산지		대상지역

지정권자 : 산림청장  
 고시일자 : 2013년 03월 22일  
 고시번호 : 산림청고시제2013-18호

비고 :

1. 측량의 기준 : 한국측지계
2. 투영법 : 횡단 메르카토르도법 (타원체는 베셀타원체)
3. 높이의 기준 : 인천만의 평균해면
4. 본 지도는 지적이 표시된 수치지형도 또는 지적선을 기준으로 작성하였음
5. 본 지도는 산림청장의 사전승인없이 복제, 국외반출, 임의개재, 편집을 할 수 없으며, 위반 시 관련법에 따라 처벌 받을 수 있음
6. 본 지도에 의하여 측량할 수 없음

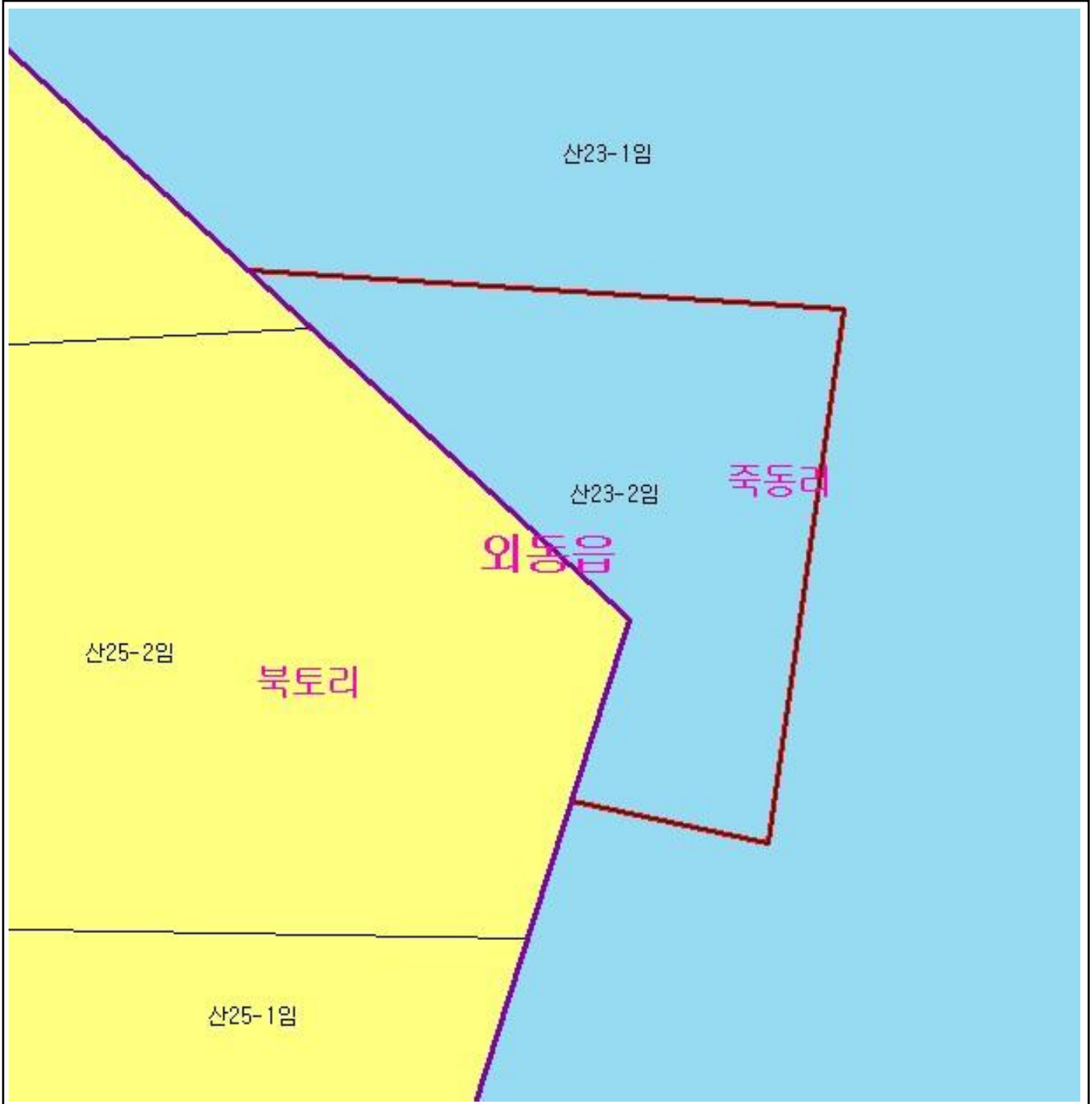


산지정보시스템 (<http://www.forestland.go.kr>)  
 산림청 (<http://www.forest.go.kr>)

# 산 지구 분 도

( 보전산지 지정 [ 준보전 ▶ 공익용 ] )

NI52-2-14-003



## 범 례

	공익용산지		지적선
	임업용산지		행정경계
	준보전산지		대상지역

지정권자 : 산림청장

고시일자 : 2013년 03월 22일

고시번호 : 산림청고시제2013-18호

비고 :

1. 측량의 기준 : 한국측지계
2. 투영법 : 횡단 메르카토르도법(타원체는 베셀타원체)
3. 높이의 기준 : 인천만의 평균해면
4. 본 지도는 지적이 표시된 수치지형도 또는 지적선을 기준으로 작성하였음
5. 본 지도는 산림청장의 사전승인없이 복제, 국외반출, 임의개재, 편집을 할 수 없으며, 위반 시 관련법에 따라 처벌 받을 수 있음
6. 본 지도에 의하여 측량할 수 없음



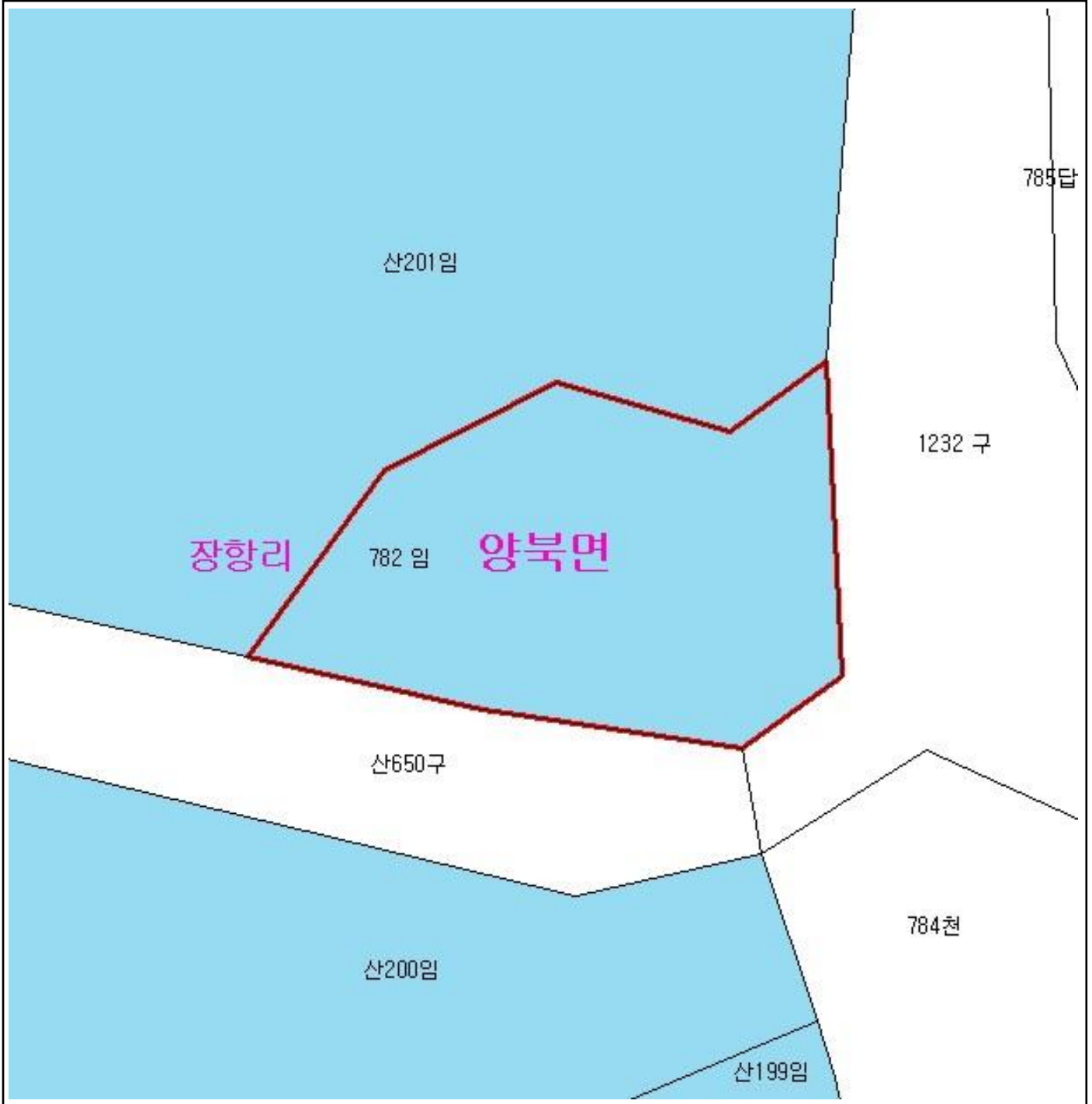
산지정보시스템(<http://www.forestland.go.kr>)  
산림청(<http://www.forest.go.kr>)



# 산 지구 구분도

( 보전산지 지정 [ 준보전 ▶ 공익용 ] )

N152-2-7-086



범례			
	공익용산지		지적선
	임업용산지		행정경계
	준보전산지		대상지역

지정권자 : 산림청장  
 고시일자 : 2013년 03월 22일  
 고시번호 : 산림청고시제2013-18호

- 비고 :
1. 측량의 기준 : 한국측지계
  2. 투영법 : 횡단 메르카토르도법(타원체는 베셀타원체)
  3. 높이의 기준 : 인천만의 평균해면
  4. 본 지도는 지적이 표시된 수치지형도 또는 지적선을 기준으로 작성하였음
  5. 본 지도는 산림청장의 사전승인없이 복제, 국외반출, 임의개재, 편집을 할 수 없으며, 위반 시 관련법에 따라 처벌 받을 수 있음
  6. 본 지도에 의하여 측량할 수 없음

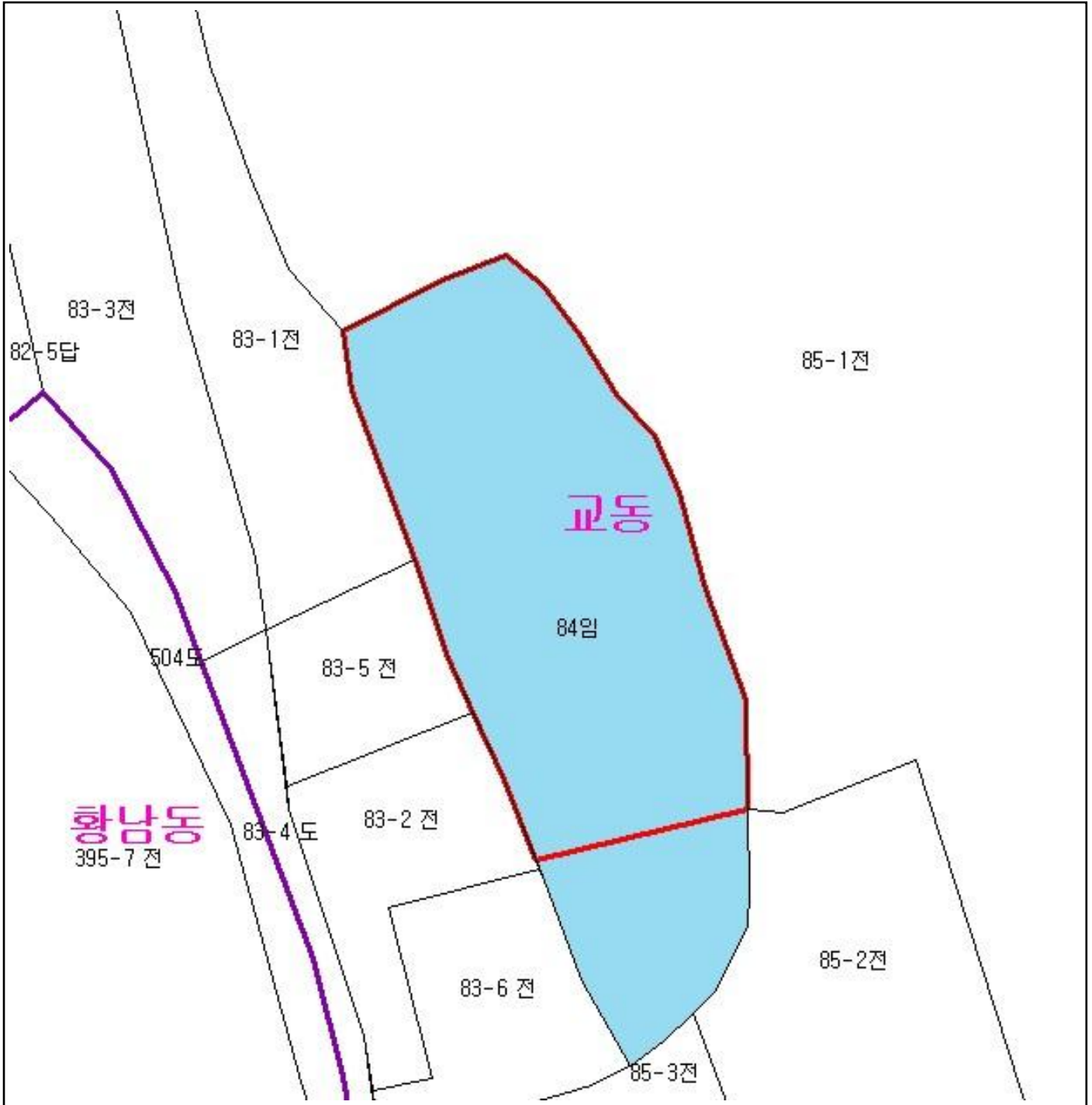
산림청  
KOREA FOREST SERVICE

산지정보시스템(<http://www.forestland.go.kr>)  
 산림청(<http://www.forest.go.kr>)

# 산 지구 분 도

( 보전산지 지정 [ 준보전 ▶ 공익용 ] )

N152-2-6-069









황남동  
395-7 전

교동

84임

## 범 례

	공익용산지		지적선
	임업용산지		행정경계
	준보전산지		대상지역

지정권자 : 산림청장  
 고시일자 : 2013년 03월 22일  
 고시번호 : 산림청고시제2013-18호

- 비고 :
1. 측량의 기준 : 한국측지계
  2. 투영법 : 횡단 메르카토르도법(타원체는 베셀타원체)
  3. 높이의 기준 : 인천만의 평균해면
  4. 본 지도는 지적이 표시된 수치지형도 또는 지적선을 기준으로 작성하였음
  5. 본 지도는 산림청장의 사전승인없이 복제, 국외반출, 임의개재, 편집을 할 수 없으며, 위반 시 관련법에 따라 처벌 받을 수 있음
  6. 본 지도에 의하여 측량할 수 없음

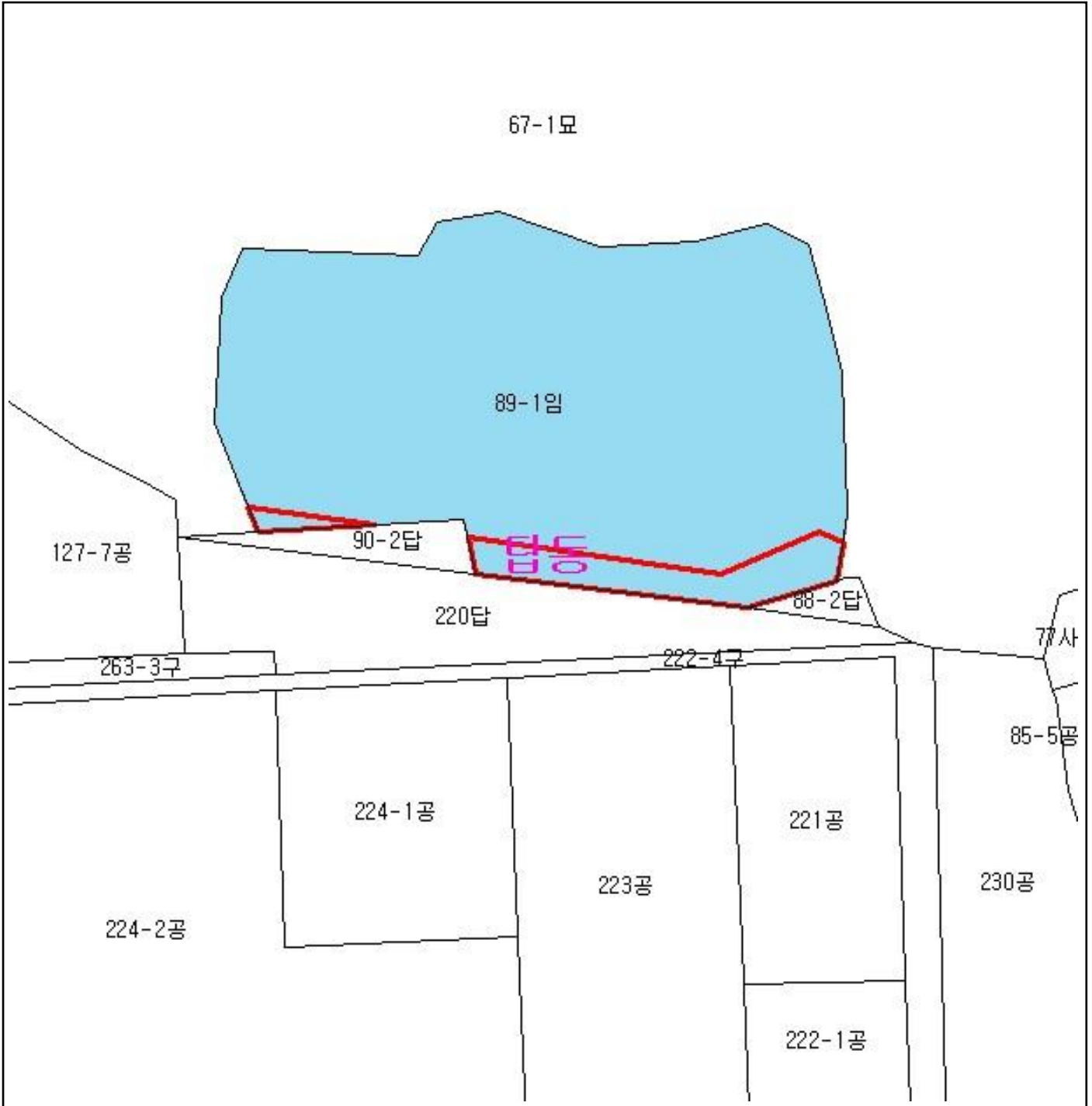


산지정보시스템(<http://www.forestland.go.kr>)  
 산림청(<http://www.forest.go.kr>)

# 산 지구 분 도

( 보전산지 지정 [ 준보전 ▶ 공익용 ] )

N152-2-6-079



## 범 례

	공익용산지		지적선
	임업용산지		행정경계
	준보전산지		대상지역

지정권자 : 산림청장  
 고시일자 : 2013년 03월 22일  
 고시번호 : 산림청고시제2013-18호

- 비고 :
1. 측량의 기준 : 한국측지계
  2. 투영법 : 횡단 메르카토르도법(타원체는 베셀타원체)
  3. 높이의 기준 : 인천만의 평균해면
  4. 본 지도는 지적이 표시된 수치지형도 또는 지적선을 기준으로 작성하였음
  5. 본 지도는 산림청장의 사전승인없이 복제, 국외반출, 임의개재, 편집을 할 수 없으며, 위반 시 관련법에 따라 처벌 받을 수 있음
  6. 본 지도에 의하여 측량할 수 없음



산지정보시스템(<http://www.forestland.go.kr>)  
 산림청(<http://www.forest.go.kr>)



# 산 지구 분 도







( 보전산지 지정 [ 준보전 ▶ 공익용 ] )

N152-2-6-078

1527-1 도



## 범 례

	공익용산지		지적선
	임업용산지		행정경계
	준보전산지		대상지역

지정권자 : 산림청장

고시일자 : 2013년 03월 22일

고시번호 : 산림청고시제2013-18호

비고 :

1. 측량의 기준 : 한국측지계
2. 투영법 : 횡단 메르카토르도법(타원체는 베셀타원체)
3. 높이의 기준 : 인천만의 평균해면
4. 본 지도는 지적이 표시된 수치지형도 또는 지적선을 기준으로 작성하였음
5. 본 지도는 산림청장의 사전승인없이 복제, 국외반출, 임의개재, 편집을 할 수 없으며, 위반 시 관련법에 따라 처벌 받을 수 있음
6. 본 지도에 의하여 측량할 수 없음

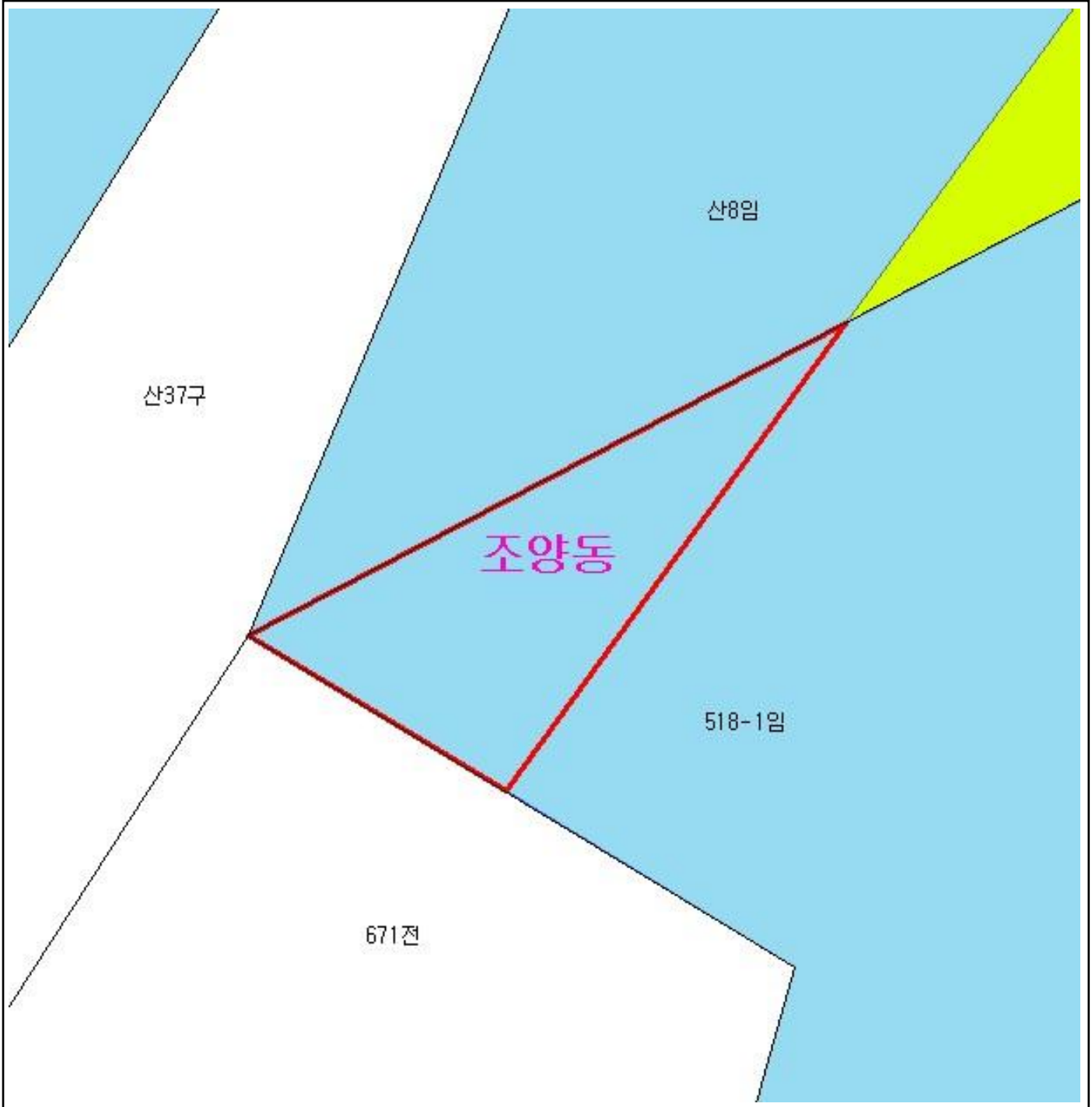


산지정보시스템(<http://www.forestland.go.kr>)  
산림청(<http://www.forest.go.kr>)







# 산 지구 구분도

( 보전산지 지정 [ 준보전 ▶ 공익용 ] )

N152-2-7-082



## 범례

	공익용산지		지적선
	임업용산지		행정경계
	준보전산지		대상지역

지정권자 : 산림청장

고시일자 : 2013년 03월 22일

고시번호 : 산림청고시제2013-18호

비고 :

1. 측량의 기준 : 한국측지계
2. 투영법 : 횡단 메르카토르도법(타원체는 베셀타원체)
3. 높이의 기준 : 인천만의 평균해면
4. 본 지도는 지적이 표시된 수치지형도 또는 지적선을 기준으로 작성하였음
5. 본 지도는 산림청장의 사전승인없이 복제, 국외반출, 임의개재, 편집을 할 수 없으며, 위반 시 관련법에 따라 처벌 받을 수 있음
6. 본 지도에 의하여 측량할 수 없음

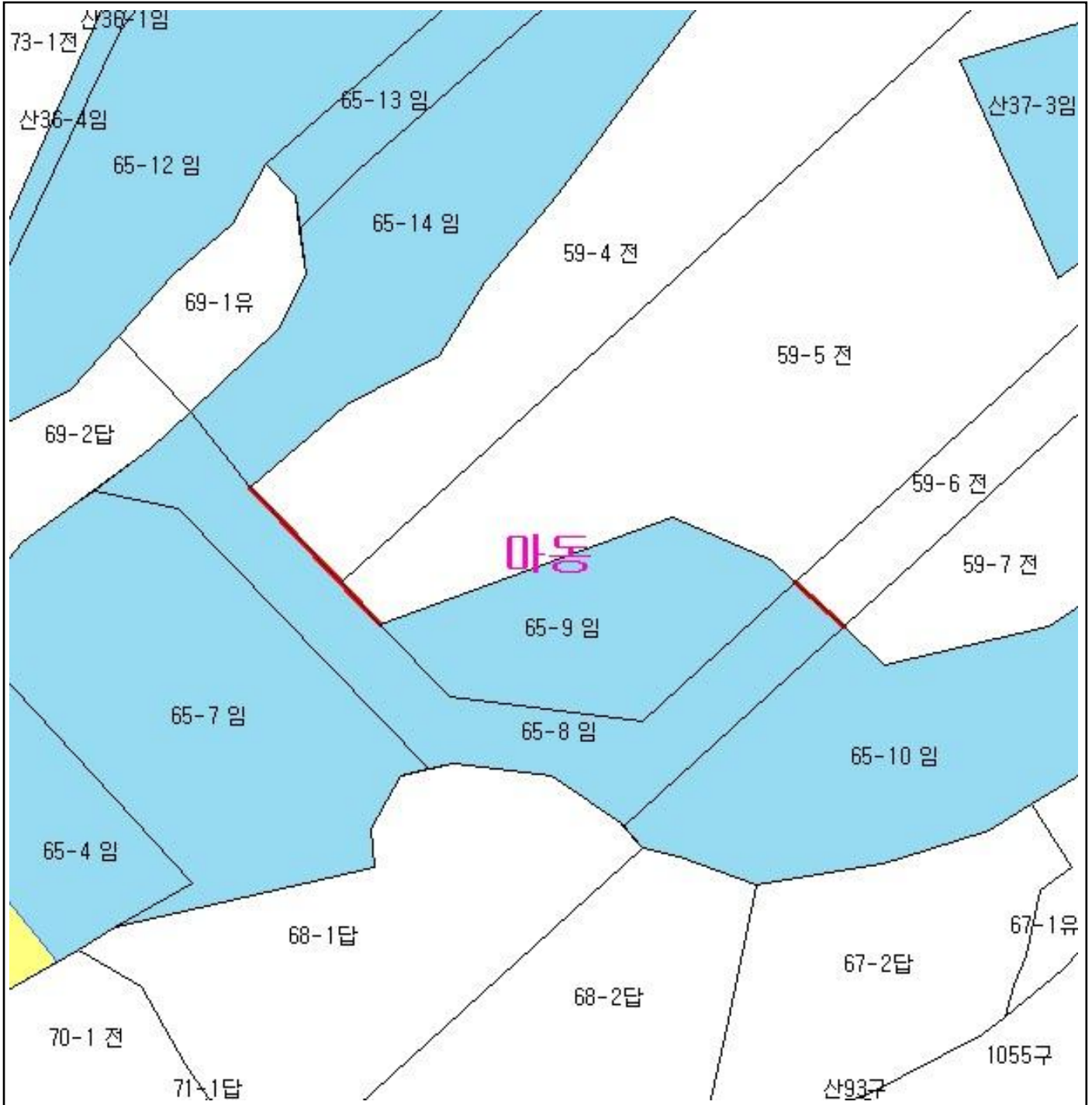


산지정보시스템(<http://www.forestland.go.kr>)  
산림청(<http://www.forest.go.kr>)







# 산 지구 분 도

( 보전산지 지정 [ 준보전 ▶ 공익용 ] )

N152-2-7-084



마동

범 례			
	공익용산지		지적선
	임업용산지		행정경계
	준보전산지		대상지역

지정권자 : 산림청장  
 고시일자 : 2013년 03월 22일  
 고시번호 : 산림청고시제2013-18호

- 비고 :
1. 측량의 기준 : 한국측지계
  2. 투영법 : 횡단 메르카토르도법 (타원체는 베셀타원체)
  3. 높이의 기준 : 인천만의 평균해면
  4. 본 지도는 지적이 표시된 수치지형도 또는 지적선을 기준으로 작성하였음
  5. 본 지도는 산림청장의 사전승인없이 복제, 국외반출, 임의개재, 편집을 할 수 없으며, 위반 시 관련법에 따라 처벌 받을 수 있음
  6. 본 지도에 의하여 측량할 수 없음



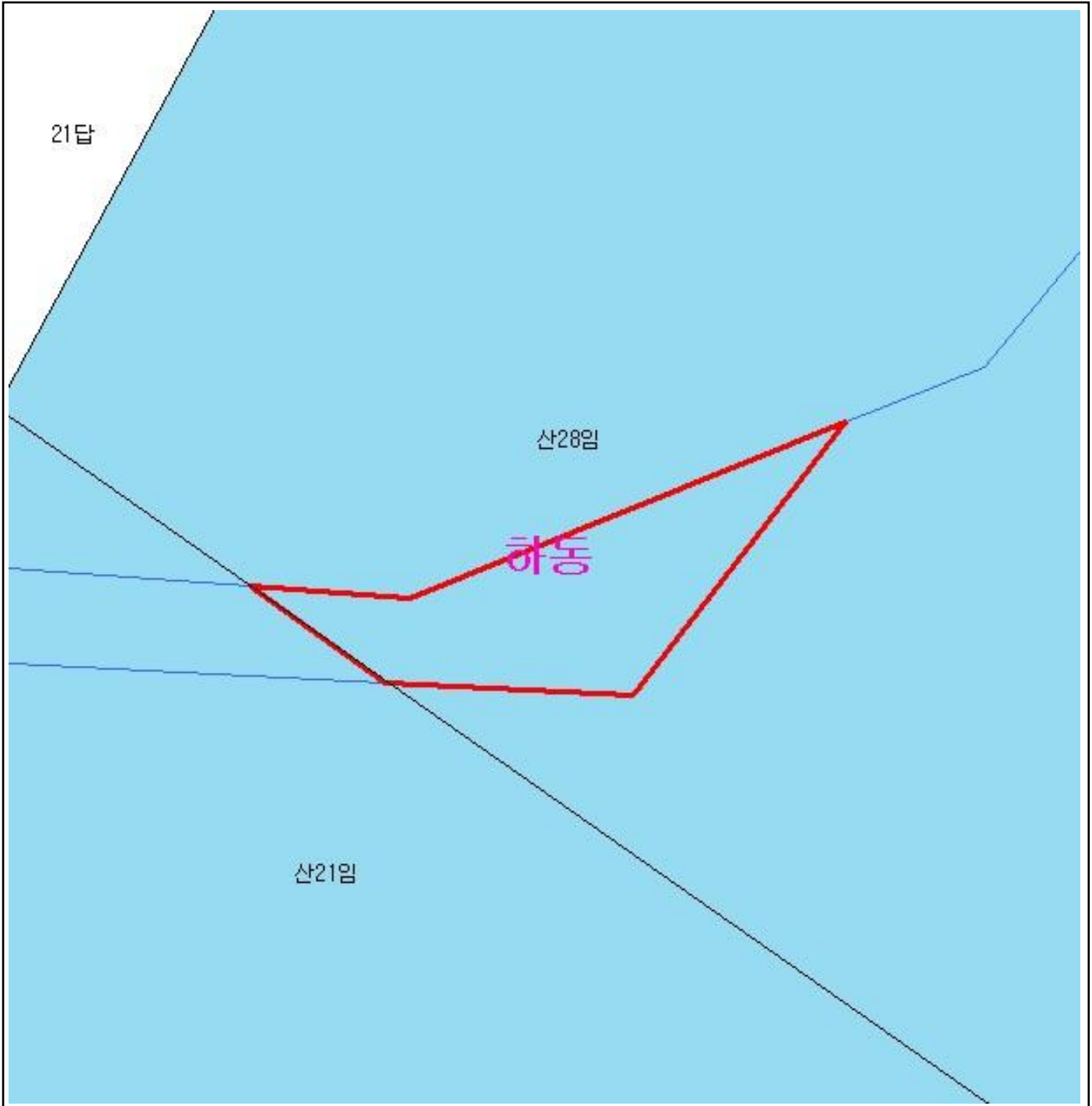
산림청  
KOREA FOREST SERVICE

산지정보시스템(<http://www.forestland.go.kr>)  
 산림청(<http://www.forest.go.kr>)

# 산 지구 분 도

( 보전산지 지정 [ 준보전 ▶ 공익용 ] )

N152-2-7-084



## 범 례

 공익용산지	 지적선
 임업용산지	 행정경계
 준보전산지	 대상지역

지정권자 : 산림청장

고시일자 : 2013년 03월 22일

고시번호 : 산림청고시제2013-18호

비고 :

1. 측량의 기준 : 한국측지계
2. 투영법 : 횡단 메르카토르도법 (타원체는 베셀타원체)
3. 높이의 기준 : 인천만의 평균해면
4. 본 지도는 지적이 표시된 수치지형도 또는 지적선을 기준으로 작성하였음
5. 본 지도는 산림청장의 사전승인없이 복제, 국외반출, 임의개재, 편집을 할 수 없으며, 위반 시 관련법에 따라 처벌 받을 수 있음
6. 본 지도에 의하여 측량할 수 없음

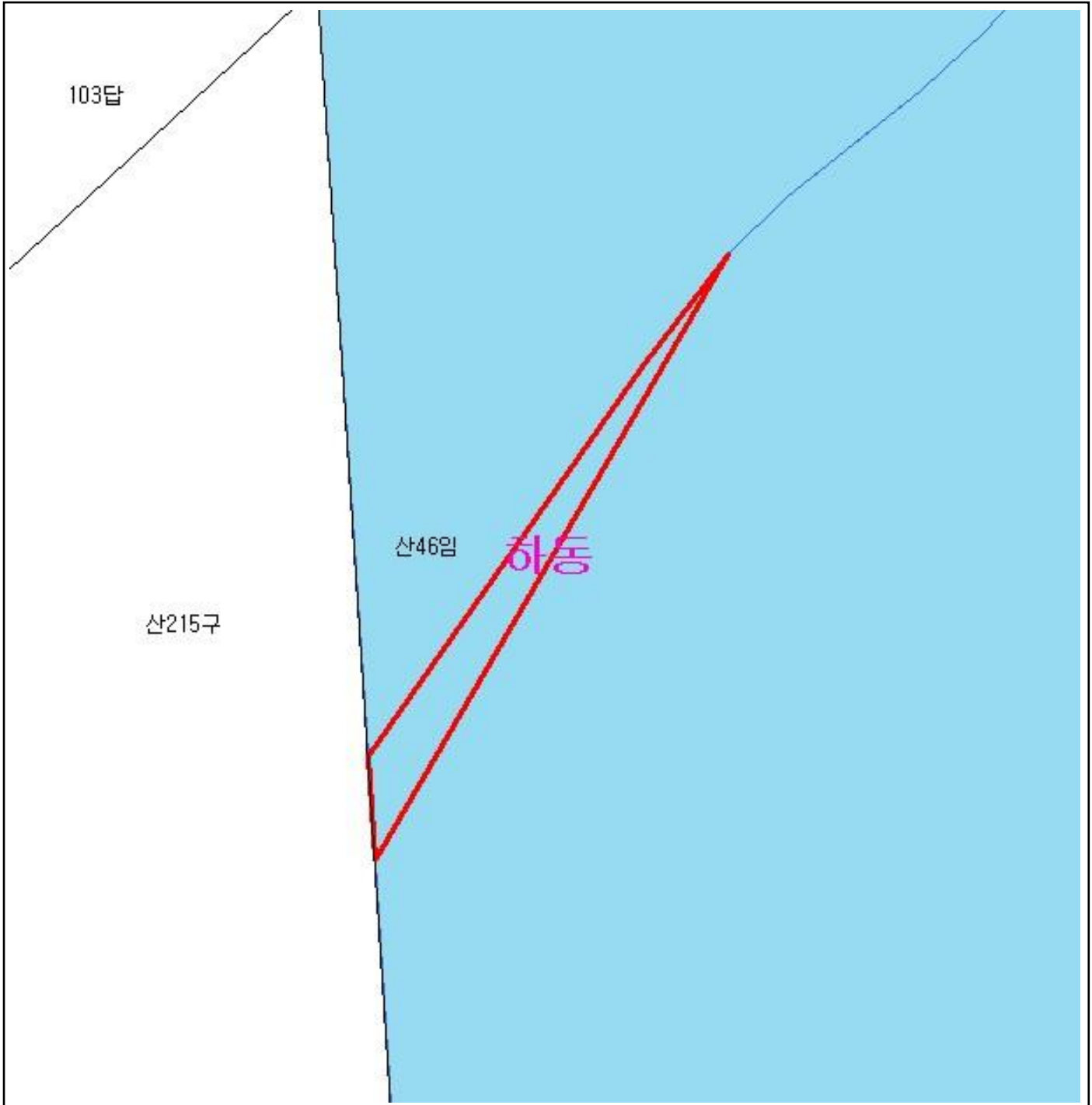


산지정보시스템(<http://www.forestland.go.kr>)  
산림청(<http://www.forest.go.kr>)







# 산 지구 분 도

( 보전산지 지정 [ 준보전 ▶ 공익용 ] )

N152-2-7-084



## 범 례

 공익용산지	 지적선
 임업용산지	 행정경계
 준보전산지	 대상지역

지정권자 : 산림청장

고시일자 : 2013년 03월 22일

고시번호 : 산림청고시제2013-18호

비고 :

1. 측량의 기준 : 한국측지계
2. 투영법 : 횡단 메르카토르도법(타원체는 베셀타원체)
3. 높이의 기준 : 인천만의 평균해면
4. 본 지도는 지적이 표시된 수치지형도 또는 지적선을 기준으로 작성하였음
5. 본 지도는 산림청장의 사전승인없이 복제, 국외반출, 임의게재, 편집을 할 수 없으며, 위반 시 관련법에 따라 처벌 받을 수 있음
6. 본 지도에 의하여 측량할 수 없음

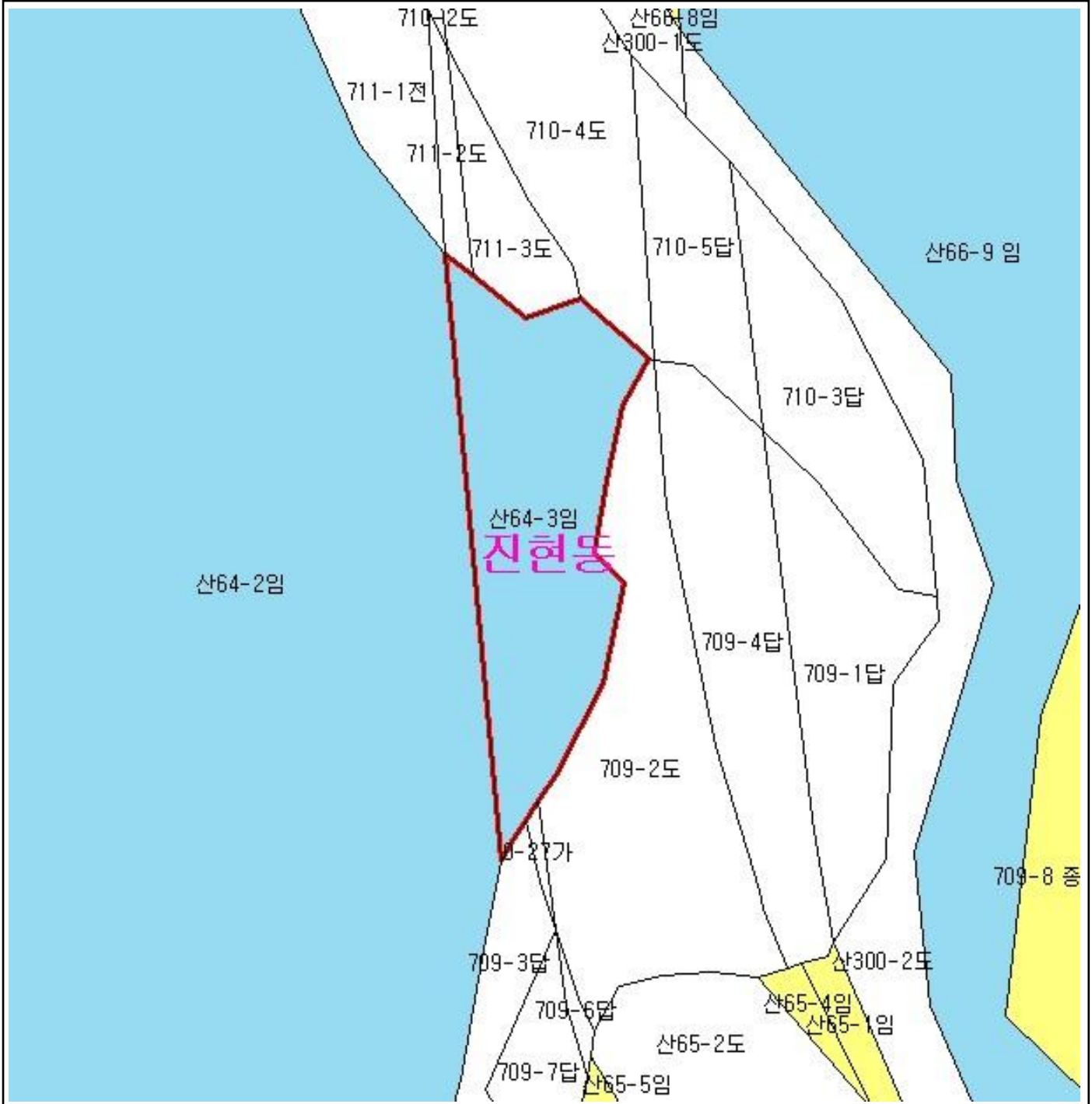


산지정보시스템(<http://www.forestland.go.kr>)  
산림청(<http://www.forest.go.kr>)






# 산 지구 분도

( 보전산지 지정 [ 준보전 ▶ 공익용 ] )

N152-2-7-084



## 범 례

	공익용산지		지적선
	임업용산지		행정경계
	준보전산지		대상지역

지정권자 : 산림청장  
 고시일자 : 2013년 03월 22일  
 고시번호 : 산림청고시제2013-18호

- 비고 :
1. 측량의 기준 : 한국측지계
  2. 투영법 : 횡단 메르카토르도법 (타원체는 베셀타원체)
  3. 높이의 기준 : 인천만의 평균해면
  4. 본 지도는 지적이 표시된 수치지형도 또는 지적선을 기준으로 작성하였음
  5. 본 지도는 산림청장의 사전승인없이 복제, 국외반출, 임의개재, 편집을 할 수 없으며, 위반 시 관련법에 따라 처벌 받을 수 있음
  6. 본 지도에 의하여 측량할 수 없음



산지정보시스템 (<http://www.forestland.go.kr>)  
 산림청 (<http://www.forest.go.kr>)









# 산 지구 분 도

( 보전산지 지정 [ 준보전 ▶ 공익용 ] )

N152-2-6-089



## 범 례

	공익용산지		지적선
	임업용산지		행정경계
	준보전산지		대상지역

지정권자 : 산림청장  
 고시일자 : 2013년 03월 22일  
 고시번호 : 산림청고시제2013-18호

- 비고 :
1. 측량의 기준 : 한국측지계
  2. 투영법 : 횡단 메르카토르도법(타원체는 베셀타원체)
  3. 높이의 기준 : 인천만의 평균해면
  4. 본 지도는 지적이 표시된 수치지형도 또는 지적선을 기준으로 작성하였음
  5. 본 지도는 산림청장의 사전승인없이 복제, 국외반출, 임의개재, 편집을 할 수 없으며, 위반 시 관련법에 따라 처벌 받을 수 있음
  6. 본 지도에 의하여 측량할 수 없음

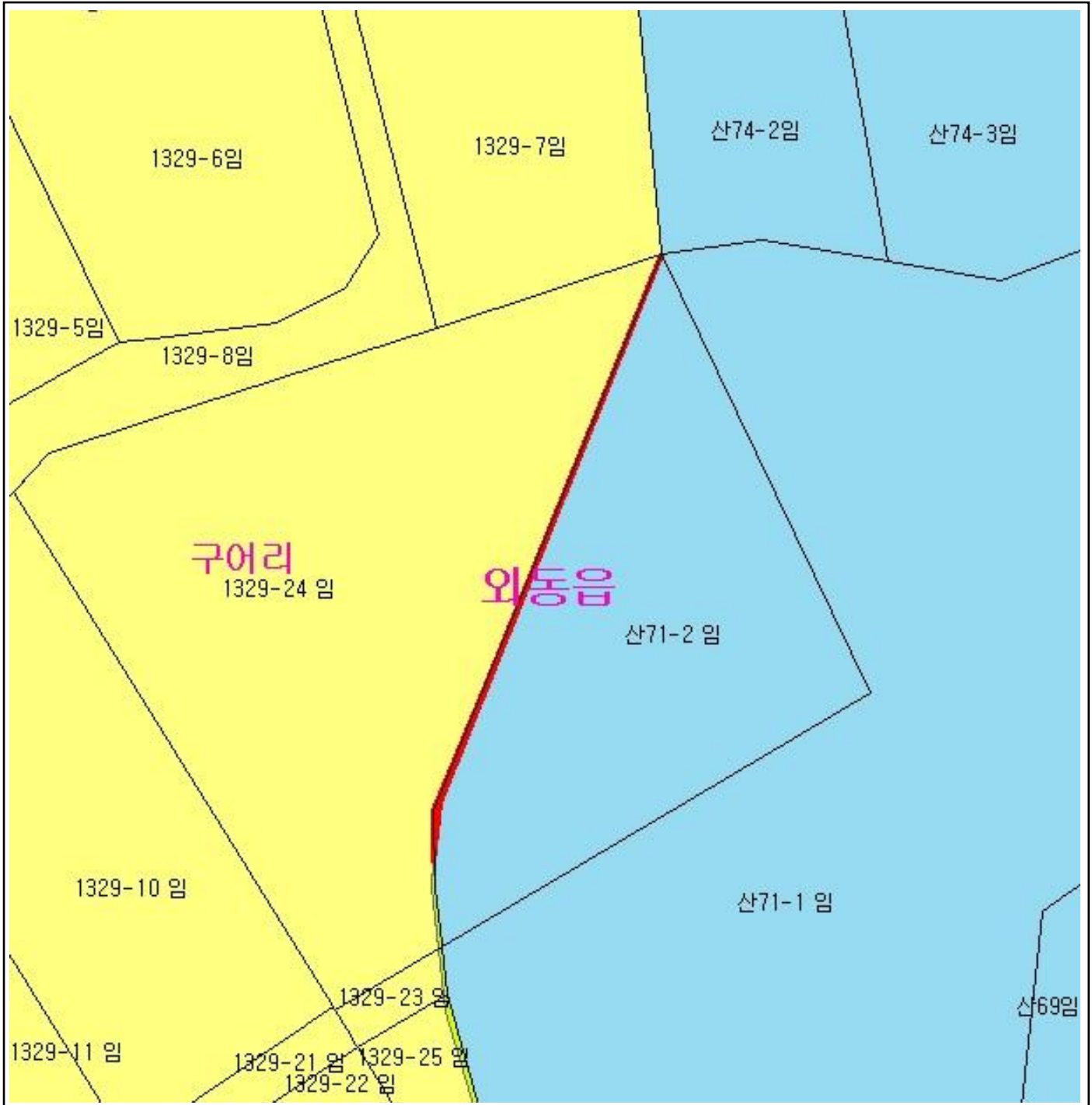


산지정보시스템(<http://www.forestland.go.kr>)  
 산림청(<http://www.forest.go.kr>)

# 산 지구 분 도

( 보전산지 지정 [ 준보전 ▶ 공익용 ] )

NI52-2-14-023



범 례			
	공익용산지		지적선
	임업용산지		행정경계
	준보전산지		대상지역

지정권자 : 산림청장  
 고시일자 : 2013년 03월 22일  
 고시번호 : 산림청고시제2013-18호

- 비고 :
1. 측량의 기준 : 한국측지계
  2. 투영법 : 횡단 메르카토르도법(타원체는 베셀타원체)
  3. 높이의 기준 : 인천만의 평균해면
  4. 본 지도는 지적이 표시된 수치지형도 또는 지적선을 기준으로 작성하였음
  5. 본 지도는 산림청장의 사전승인없이 복제, 국외반출, 임의개재, 편집을 할 수 없으며, 위반 시 관련법에 따라 처벌 받을 수 있음
  6. 본 지도에 의하여 측량할 수 없음

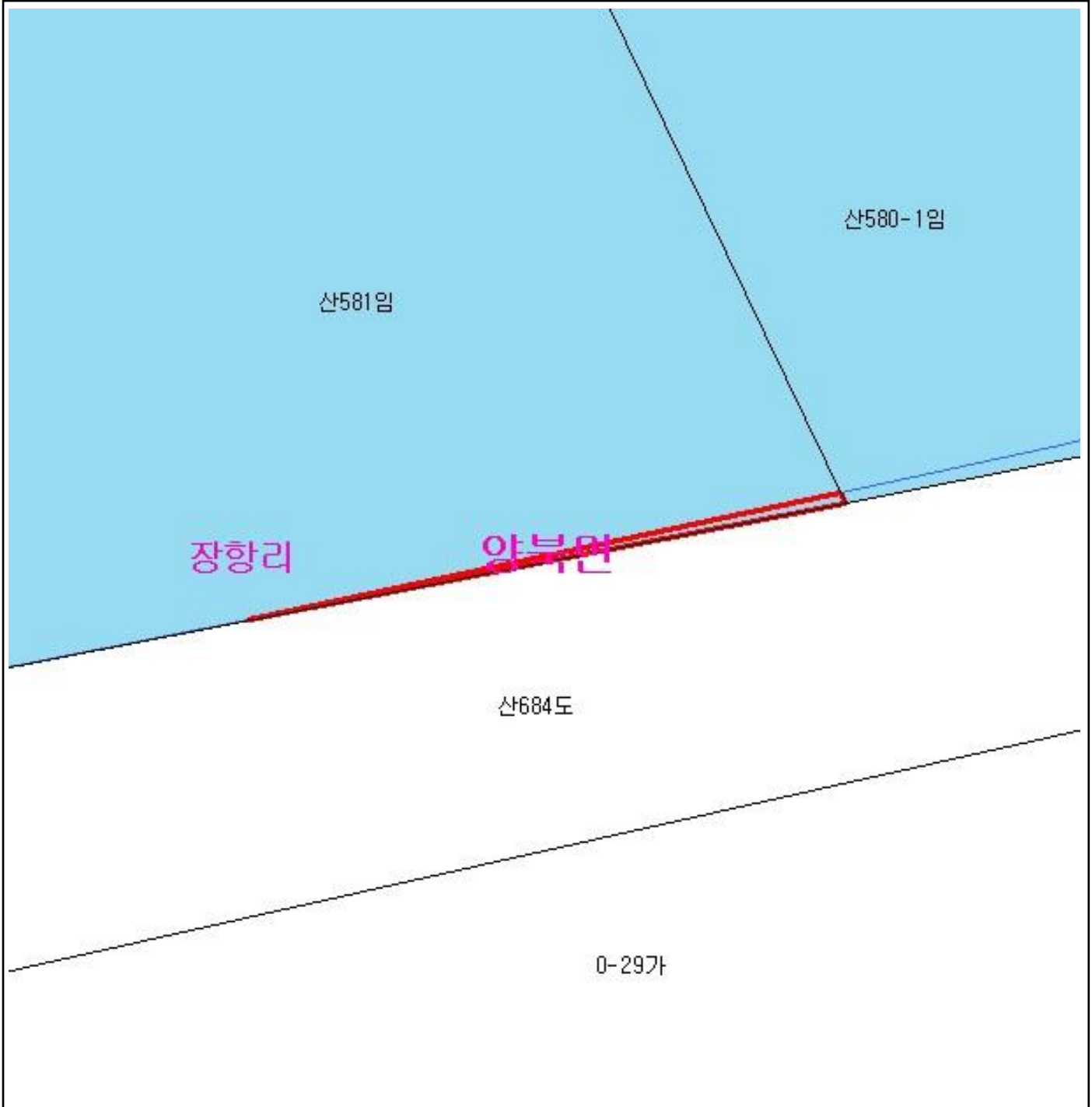


산지정보시스템(<http://www.forestland.go.kr>)  
 산림청(<http://www.forest.go.kr>)







# 산 지구 분 도

( 보전산지 지정 [ 준보전 ▶ 공익용 ] )

N152-2-7-095



## 범 례

	공익용산지		지적선
	임업용산지		행정경계
	준보전산지		대상지역

지정권자 : 산림청장

고시일자 : 2013년 03월 22일

고시번호 : 산림청고시제2013-18호

비고 :

1. 측량의 기준 : 한국측지계
2. 투영법 : 횡단 메르카토르도법(타원체는 베셀타원체)
3. 높이의 기준 : 인천만의 평균해면
4. 본 지도는 지적이 표시된 수치지형도 또는 지적선을 기준으로 작성하였음
5. 본 지도는 산림청장의 사전승인없이 복제, 국외반출, 임의개재, 편집을 할 수 없으며, 위반 시 관련법에 따라 처벌 받을 수 있음
6. 본 지도에 의하여 측량할 수 없음

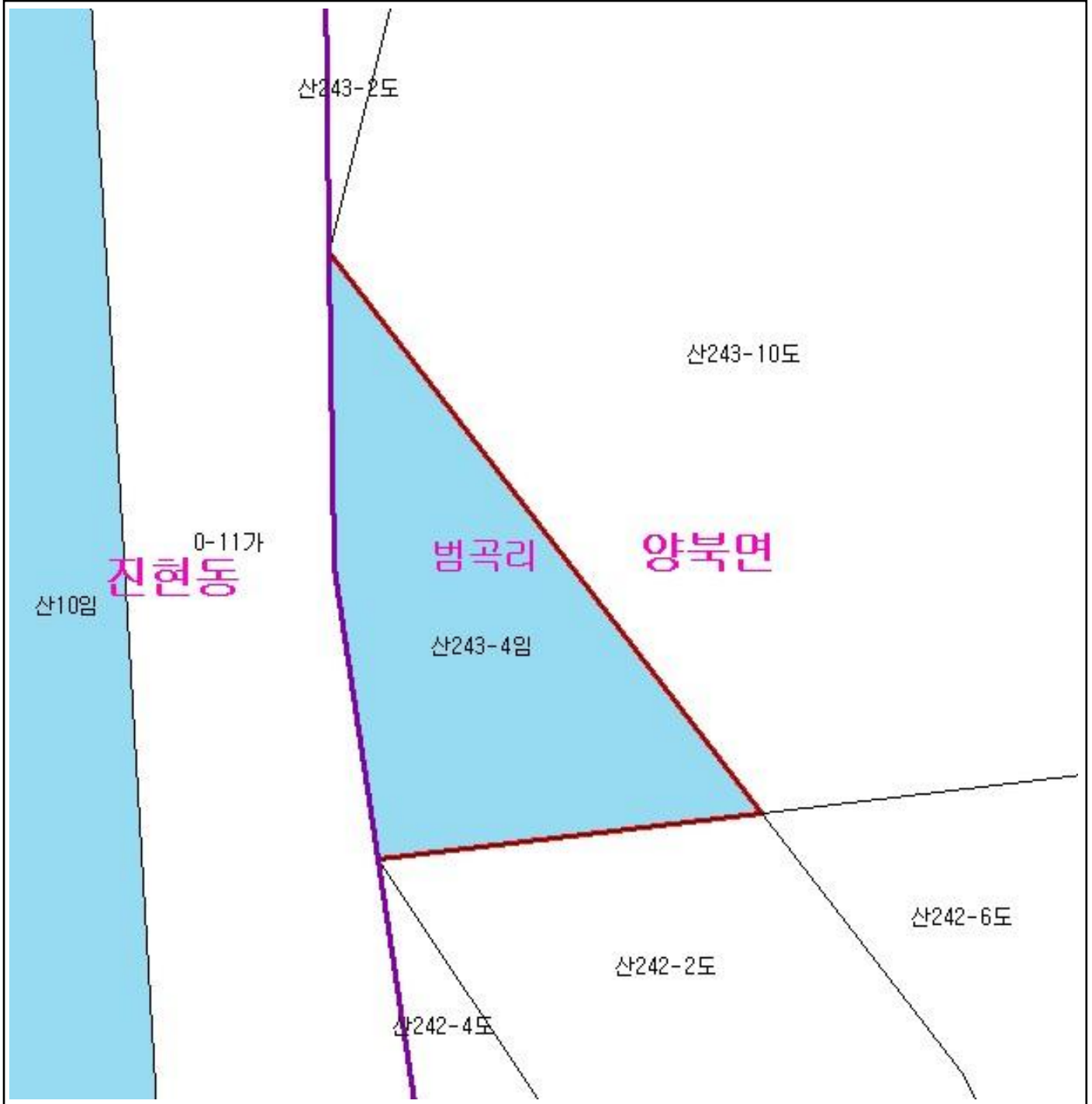


산지정보시스템(<http://www.forestland.go.kr>)  
산림청(<http://www.forest.go.kr>)







# 산 지 구 분 도

( 보전산지 지정 [ 준보전 ▶ 공익용 ] )

N152-2-7-085



## 범 례

	공익용산지		지적선
	임업용산지		행정경계
	준보전산지		대상지역

지정권자 : 산림청장  
 고시일자 : 2013년 03월 22일  
 고시번호 : 산림청고시제2013-18호

- 비고 :
1. 측량의 기준 : 한국측지계
  2. 투영법 : 횡단 메르카토르도법(타원체는 베셀타원체)
  3. 높이의 기준 : 인천만의 평균해면
  4. 본 지도는 지적이 표시된 수치지형도 또는 지적선을 기준으로 작성하였음
  5. 본 지도는 산림청장의 사전승인없이 복제, 국외반출, 임의개재, 편집을 할 수 없으며, 위반 시 관련법에 따라 처벌 받을 수 있음
  6. 본 지도에 의하여 측량할 수 없음

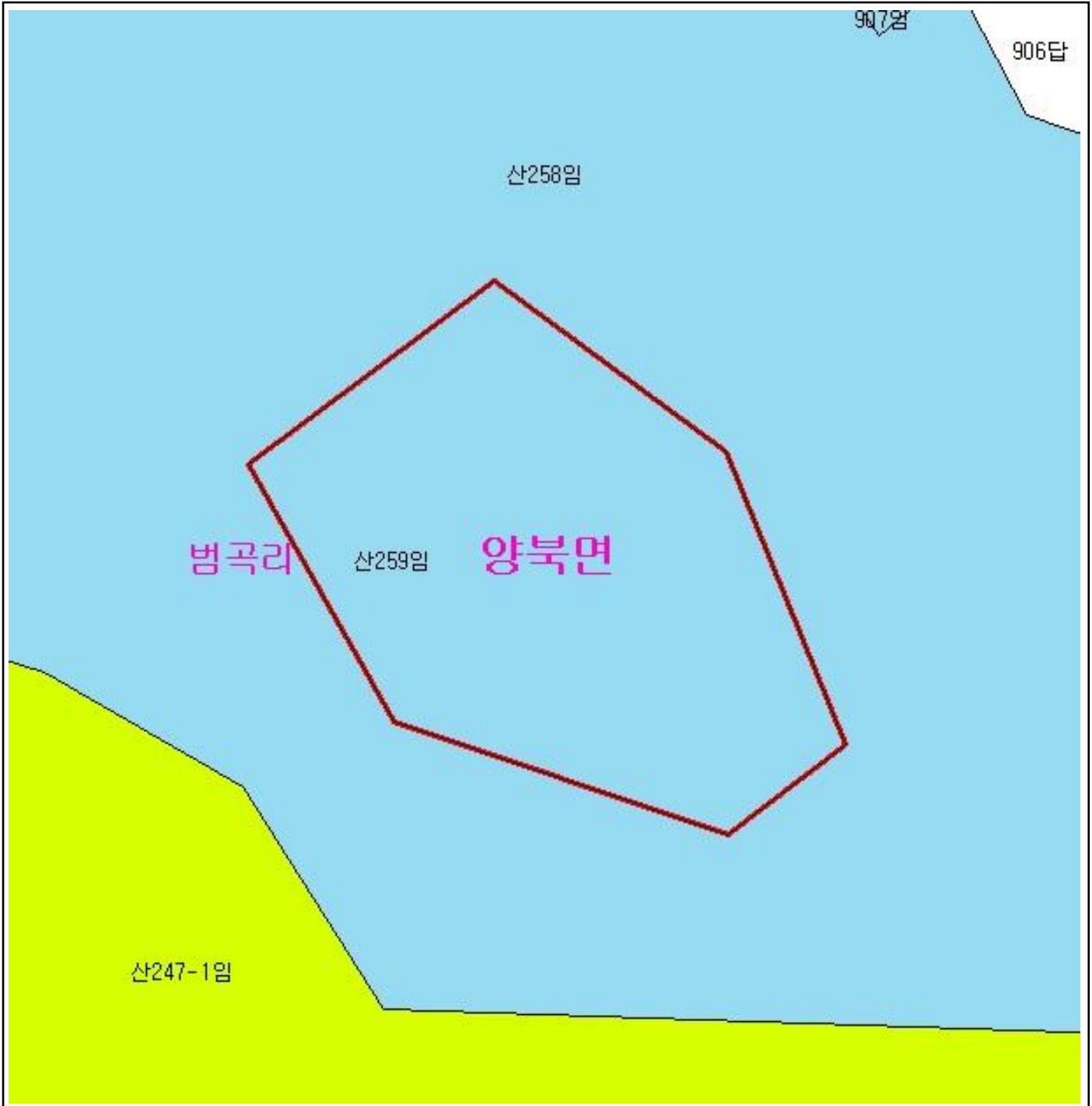


산지정보시스템(<http://www.forestland.go.kr>)  
 산림청(<http://www.forest.go.kr>)

# 산 지구 분 도

( 보전산지 지정 [ 준보전 ▶ 공익용 ] )

N152-2-7-085



## 범 례

	공익용산지		지적선
	임업용산지		행정경계
	준보전산지		대상지역

지정권자 : 산림청장

고시일자 : 2013년 03월 22일

고시번호 : 산림청고시제2013-18호

비고 :

1. 측량의 기준 : 한국측지계
2. 투영법 : 횡단 메르카토르도법(타원체는 베셀타원체)
3. 높이의 기준 : 인천만의 평균해면
4. 본 지도는 지적이 표시된 수치지형도 또는 지적선을 기준으로 작성하였음
5. 본 지도는 산림청장의 사전승인없이 복제, 국외반출, 임의계재, 편집을 할 수 없으며, 위반 시 관련법에 따라 처벌 받을 수 있음
6. 본 지도에 의하여 측량할 수 없음

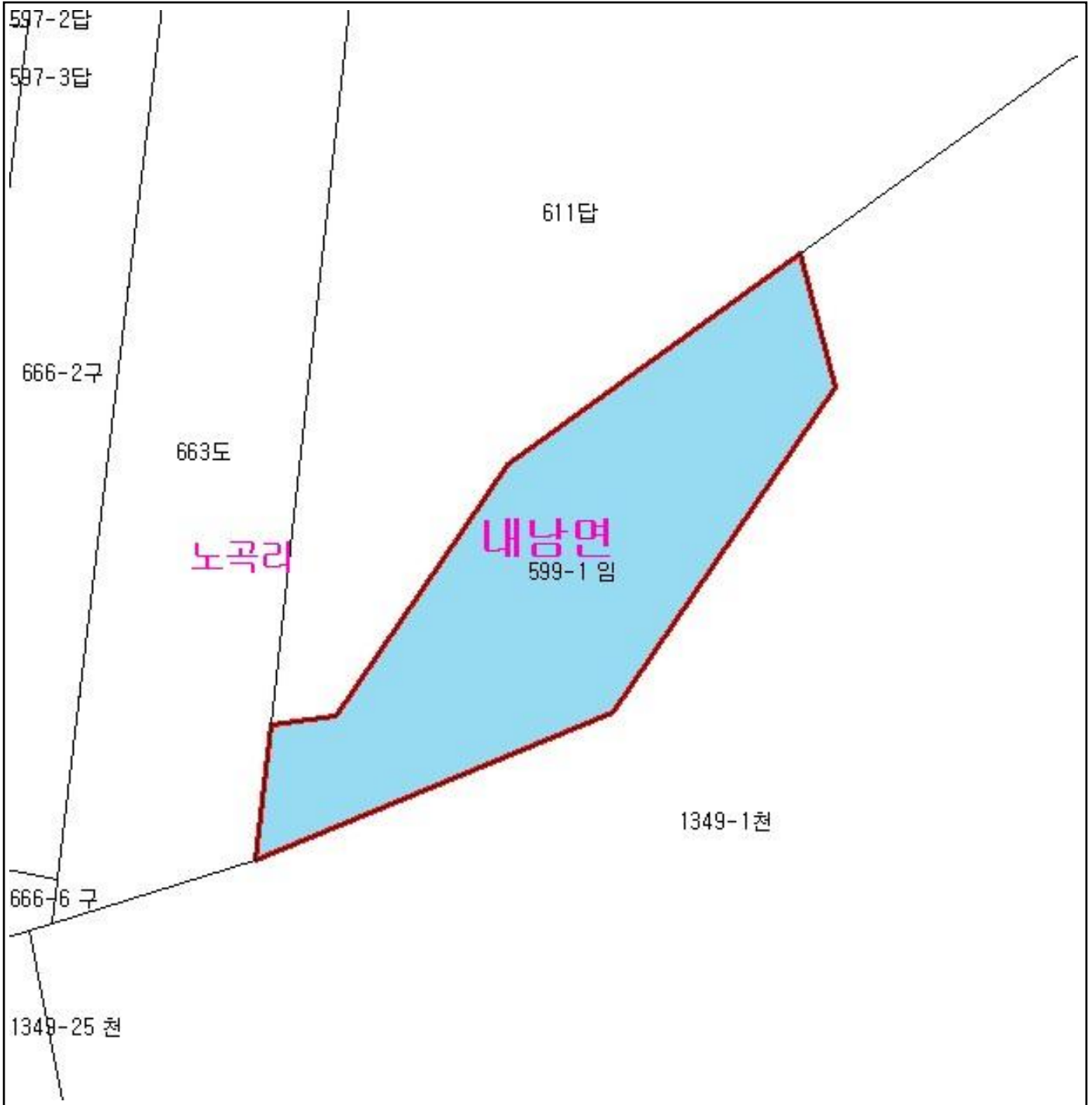


산지정보시스템(<http://www.forestland.go.kr>)  
산림청(<http://www.forest.go.kr>)

# 산 지구 분 도

( 보전산지 지정 [ 준보전 ▶ 공익용 ] )

NI52-2-13-010



## 범 례

	공익용산지		지적선
	임업용산지		행정경계
	준보전산지		대상지역

지정권자 : 산림청장

고시일자 : 2013년 03월 22일

고시번호 : 산림청고시제2013-18호

비고 :

1. 측량의 기준 : 한국측지계
2. 투영법 : 횡단 메르카토르도법(타원체는 베셀타원체)
3. 높이의 기준 : 인천만의 평균해면
4. 본 지도는 지적이 표시된 수치지형도 또는 지적선을 기준으로 작성하였음
5. 본 지도는 산림청장의 사전승인없이 복제, 국외반출, 임의개재, 편집을 할 수 없으며, 위반 시 관련법에 따라 처벌 받을 수 있음
6. 본 지도에 의하여 측량할 수 없음



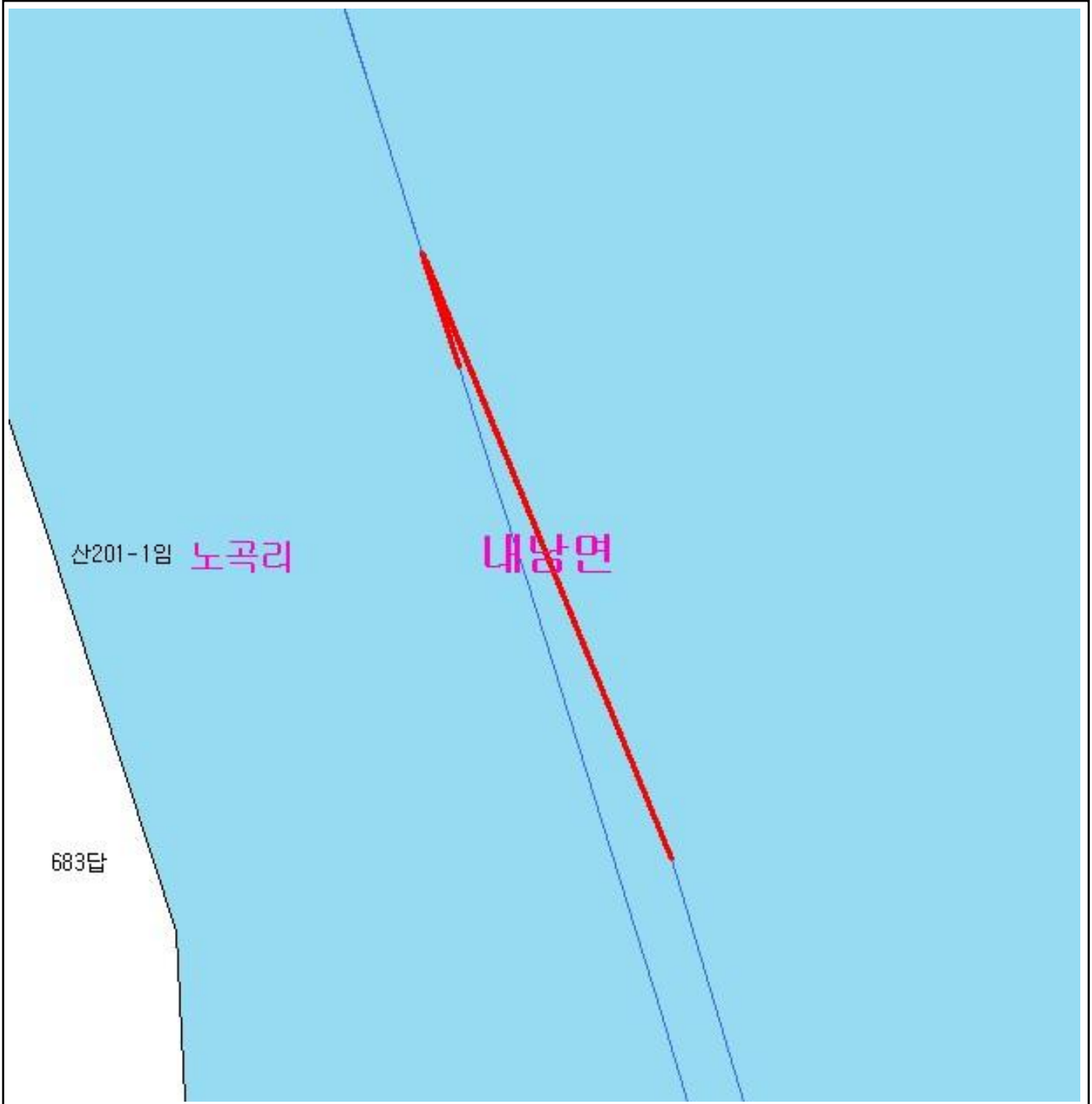
산지정보시스템(<http://www.forestland.go.kr>)  
산림청(<http://www.forest.go.kr>)



# 산 지구 분 도

( 보전산지 지정 [ 준보전 ▶ 공익용 ] )

NI52-2-13-010



## 범 례

	공익용산지		지적선
	임업용산지		행정경계
	준보전산지		대상지역

지정권자 : 산림청장

고시일자 : 2013년 03월 22일

고시번호 : 산림청고시제2013-18호

비고 :

1. 측량의 기준 : 한국측지계
2. 투영법 : 횡단 메르카토르도법 (타원체는 베셀타원체)
3. 높이의 기준 : 인천만의 평균해면
4. 본 지도는 지적이 표시된 수치지형도 또는 지적선을 기준으로 작성하였음
5. 본 지도는 산림청장의 사전승인없이 복제, 국외반출, 임의개재, 편집을 할 수 없으며, 위반 시 관련법에 따라 처벌 받을 수 있음
6. 본 지도에 의하여 측량할 수 없음

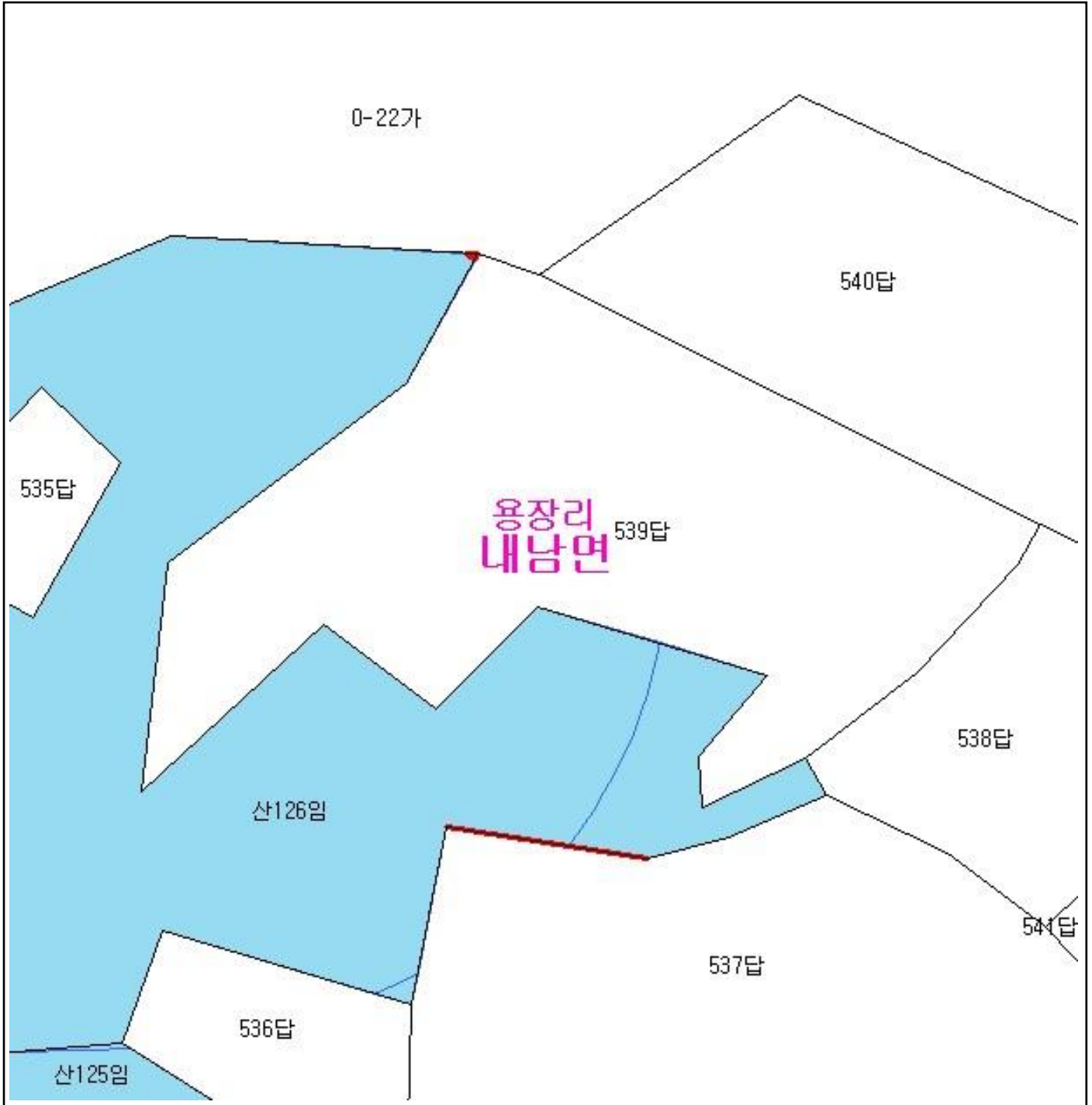


산지정보시스템(<http://www.forestland.go.kr>)  
산림청(<http://www.forest.go.kr>)







# 산 지구 분 도

( 보전산지 지정 [ 준보전 ▶ 공익용 ] )

N152-2-6-099



## 범 례

	공익용산지		지적선
	임업용산지		행정경계
	준보전산지		대상지역

지정권자 : 산림청장  
 고시일자 : 2013년 03월 22일  
 고시번호 : 산림청고시제2013-18호

- 비고 :
1. 측량의 기준 : 한국측지계
  2. 투영법 : 횡단 메르카토르도법(타원체는 베셀타원체)
  3. 높이의 기준 : 인천만의 평균해면
  4. 본 지도는 지적이 표시된 수치지형도 또는 지적선을 기준으로 작성하였음
  5. 본 지도는 산림청장의 사전승인없이 복제, 국외반출, 임의개재, 편집을 할 수 없으며, 위반 시 관련법에 따라 처벌 받을 수 있음
  6. 본 지도에 의하여 측량할 수 없음



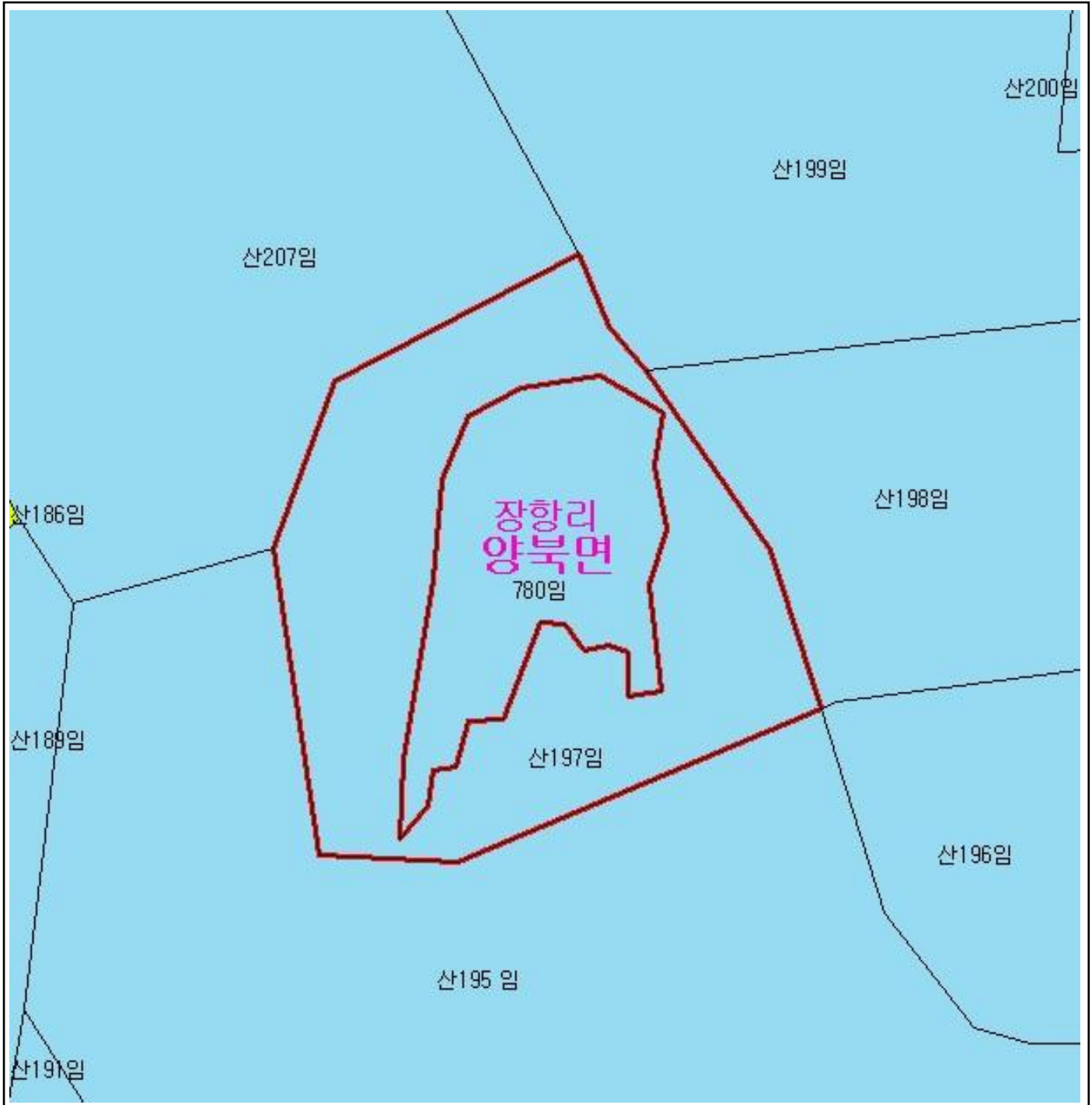
산지정보시스템(<http://www.forestland.go.kr>)  
 산림청(<http://www.forest.go.kr>)









# 산 지구 분 도

( 보전산지 지정 [ 준보전 ▶ 공익용 ] )

N152-2-7-086



범 례			
	공익용산지		지적선
	임업용산지		행정경계
	준보전산지		대상지역

지정권자 : 산림청장  
 고시일자 : 2013년 03월 22일  
 고시번호 : 산림청고시제2013-18호

- 비고 :
1. 측량의 기준 : 한국측지계
  2. 투영법 : 횡단 메르카토르도법(타원체는 베셀타원체)
  3. 높이의 기준 : 인천만의 평균해면
  4. 본 지도는 지적이 표시된 수치지형도 또는 지적선을 기준으로 작성하였음
  5. 본 지도는 산림청장의 사전승인없이 복제, 국외반출, 임의개재, 편집을 할 수 없으며, 위반 시 관련법에 따라 처벌 받을 수 있음
  6. 본 지도에 의하여 측량할 수 없음

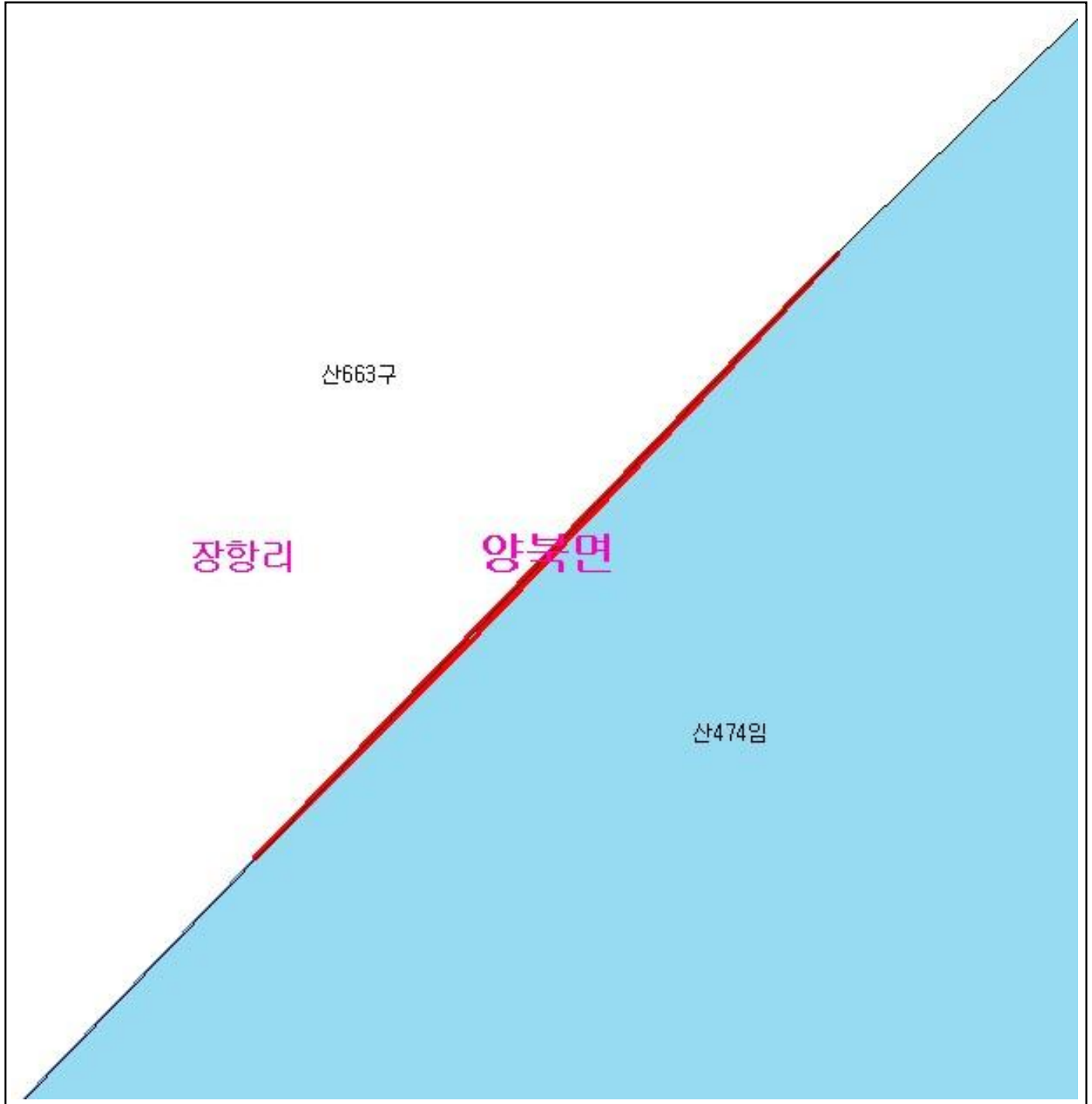


산지정보시스템(<http://www.forestland.go.kr>)  
 산림청(<http://www.forest.go.kr>)







# 산 지구 분 도

( 보전산지 지정 [ 준보전 ▶ 공익용 ] )

N152-2-7-086



## 범 례

 공익용산지	 지적선
 임업용산지	 행정경계
 준보전산지	 대상지역

지정권자 : 산림청장

고시일자 : 2013년 03월 22일

고시번호 : 산림청고시제2013-18호

비고 :

1. 측량의 기준 : 한국측지계
2. 투영법 : 횡단 메르카토르도법 (타원체는 베셀타원체)
3. 높이의 기준 : 인천만의 평균해면
4. 본 지도는 지적이 표시된 수치지형도 또는 지적선을 기준으로 작성하였음
5. 본 지도는 산림청장의 사전승인없이 복제, 국외반출, 임의개재, 편집을 할 수 없으며, 위반 시 관련법에 따라 처벌 받을 수 있음
6. 본 지도에 의하여 측량할 수 없음



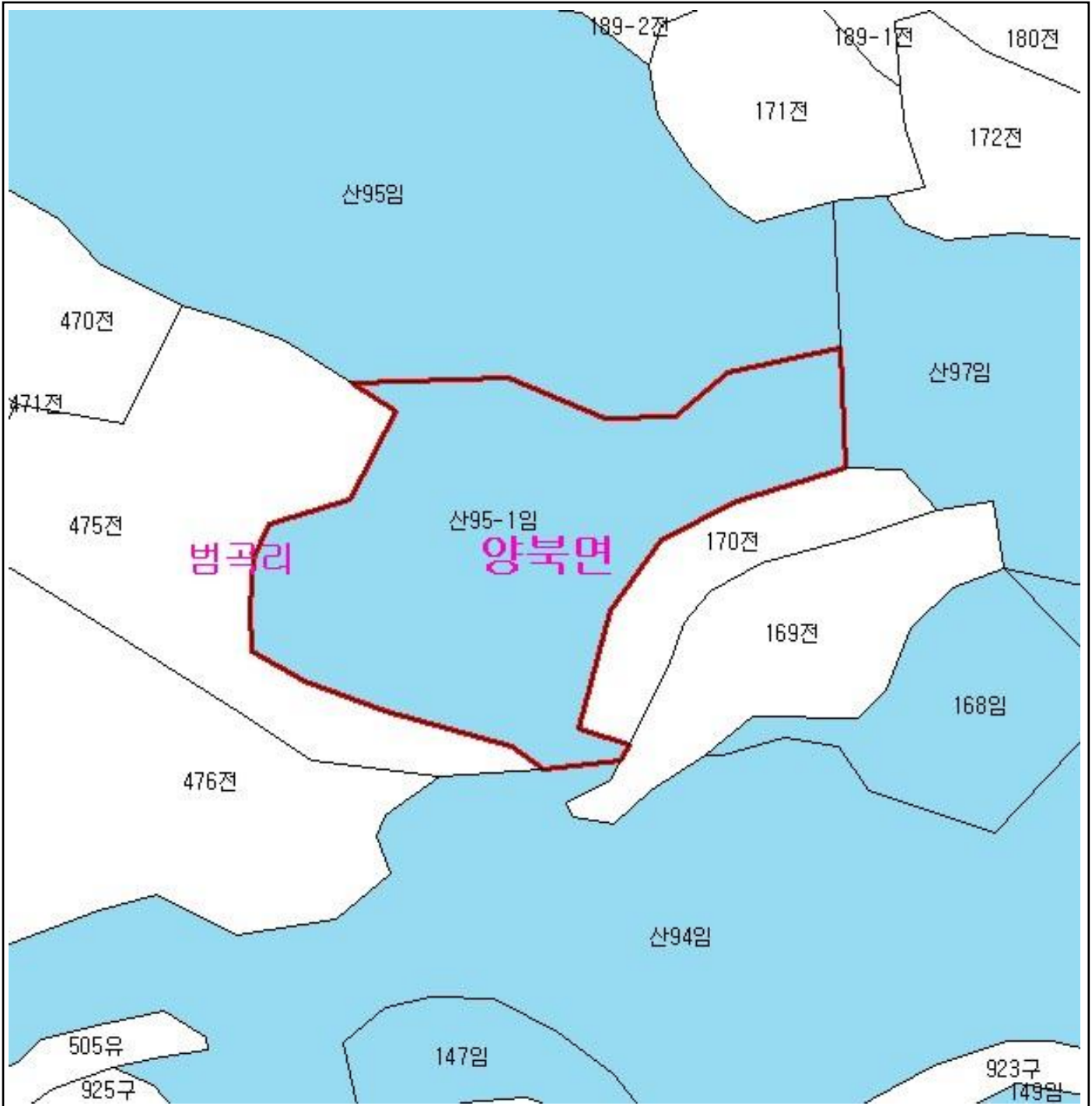
산지정보시스템 (<http://www.forestland.go.kr>)  
 산림청 (<http://www.forest.go.kr>)









# 산 지구 구분도

( 보전산지 지정 [ 준보전 ▶ 공익용 ] )

N152-2-7-086



## 범례

	공익용산지		지적선
	임업용산지		행정경계
	준보전산지		대상지역

지정권자 : 산림청장  
 고시일자 : 2013년 03월 22일  
 고시번호 : 산림청고시제2013-18호

비고 :

1. 측량의 기준 : 한국측지계
2. 투영법 : 횡단 메르카토르도법(타원체는 베셀타원체)
3. 높이의 기준 : 인천만의 평균해면
4. 본 지도는 지적이 표시된 수치지형도 또는 지적선을 기준으로 작성하였음
5. 본 지도는 산림청장의 사전승인없이 복제, 국외반출, 임의개제, 편집을 할 수 없으며, 위반 시 관련법에 따라 처벌 받을 수 있음
6. 본 지도에 의하여 측량할 수 없음



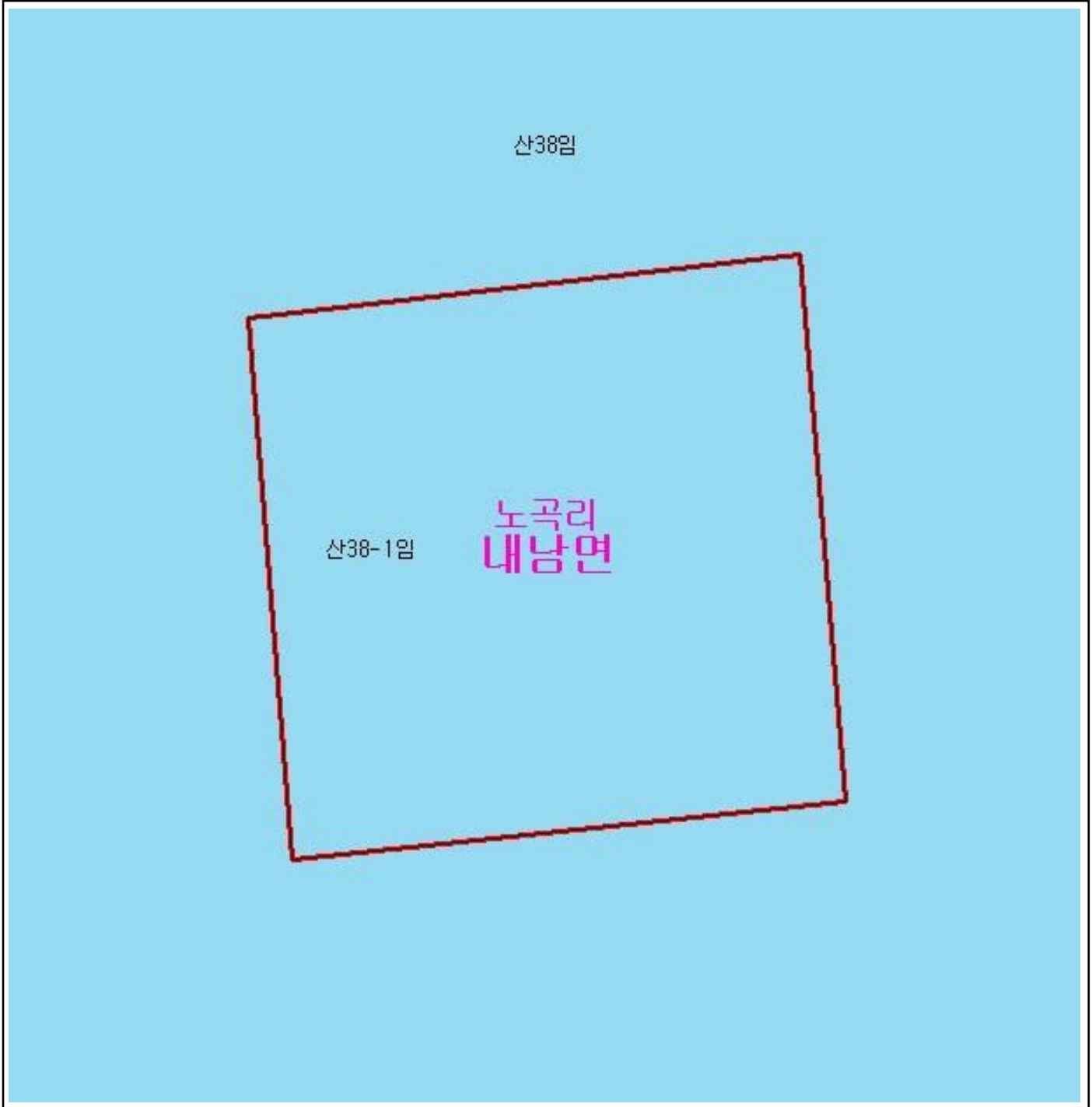
산지정보시스템(<http://www.forestland.go.kr>)  
 산림청(<http://www.forest.go.kr>)



# 산 지구 분 도

( 보전산지 지정 [ 준보전 ▶ 공익용 ] )

N152-2-6-100



## 범 례

	공익용산지		지적선
	임업용산지		행정경계
	준보전산지		대상지역

지정권자 : 산림청장

고시일자 : 2013년 03월 22일

고시번호 : 산림청고시제2013-18호

비고 :

1. 측량의 기준 : 한국측지계
2. 투영법 : 횡단 메르카토르도법 (타원체는 베셀타원체)
3. 높이의 기준 : 인천만의 평균해면
4. 본 지도는 지적이 표시된 수치지형도 또는 지적선을 기준으로 작성하였음
5. 본 지도는 산림청장의 사전승인없이 복제, 국외반출, 임의개재, 편집을 할 수 없으며, 위반 시 관련법에 따라 처벌 받을 수 있음
6. 본 지도에 의하여 측량할 수 없음

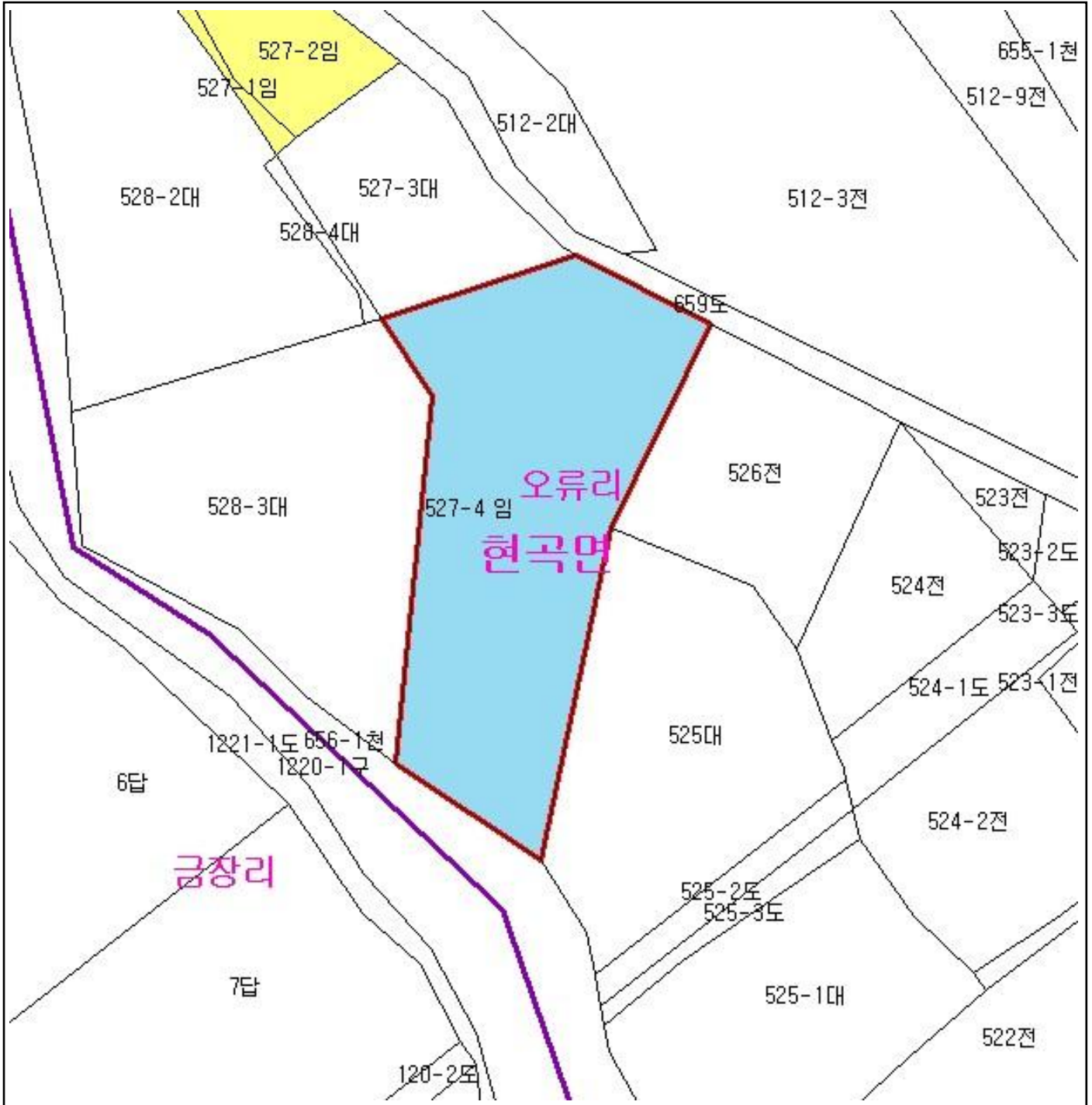


산지정보시스템 (<http://www.forestland.go.kr>)  
 산림청 (<http://www.forest.go.kr>)

# 산 지 구 분 도

( 보전산지 지정 [ 준보전 ▶ 공익용 ] )

N152-2-6-049



범 례	
	공익용산지
	임업용산지
	준보전산지
	지적선
	행정경계
	대상지역

지정권자 : 산림청장  
 고시일자 : 2013년 03월 22일  
 고시번호 : 산림청고시제2013-18호

- 비고 :
1. 측량의 기준 : 한국측지계
  2. 투영법 : 횡단 메르카토르도법(타원체는 베셀타원체)
  3. 높이의 기준 : 인천만의 평균해면
  4. 본 지도는 지적이 표시된 수치지형도 또는 지적선을 기준으로 작성하였음
  5. 본 지도는 산림청장의 사전승인없이 복제, 국외반출, 임의개재, 편집을 할 수 없으며, 위반 시 관련법에 따라 처벌 받을 수 있음
  6. 본 지도에 의하여 측량할 수 없음

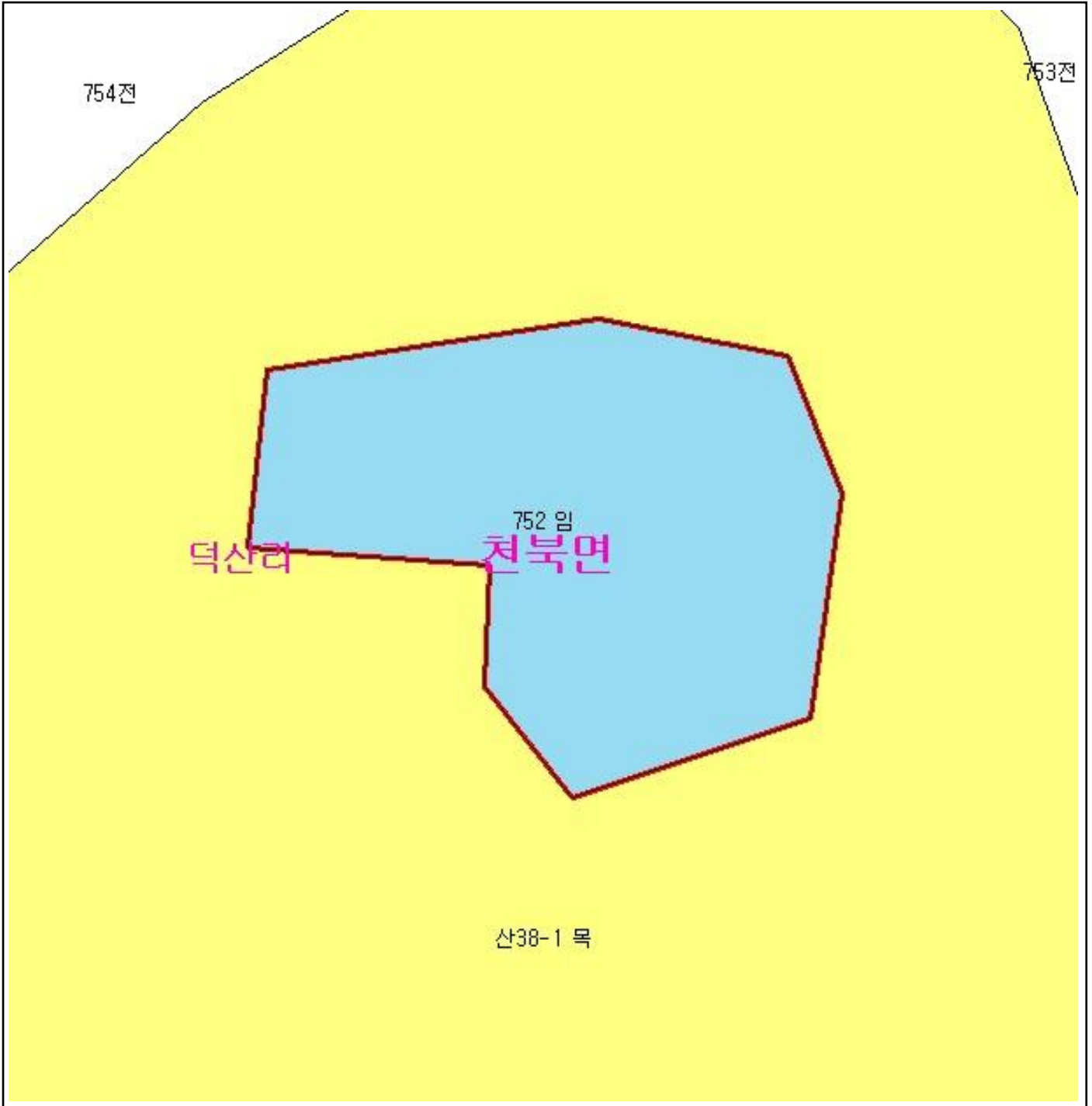








산지정보시스템(<http://www.forestland.go.kr>)  
 산림청(<http://www.forest.go.kr>)

# 산 지 구 분 도

( 보전산지 지정 [ 준보전 ▶ 공익용 ] )

N152-2-7-041



범 례			
	공익용산지		지적선
	임업용산지		행정경계
	준보전산지		대상지역

지정권자 : 산림청장  
 고시일자 : 2013년 03월 22일  
 고시번호 : 산림청고시제2013-18호

- 비고 :
1. 측량의 기준 : 한국측지계
  2. 투영법 : 횡단 메르카토르도법 (타원체는 베셀타원체)
  3. 높이의 기준 : 인천만의 평균해면
  4. 본 지도는 지적이 표시된 수치지형도 또는 지적선을 기준으로 작성하였음
  5. 본 지도는 산림청장의 사전승인없이 복제, 국외반출, 임의개재, 편집을 할 수 없으며, 위반 시 관련법에 따라 처벌 받을 수 있음
  6. 본 지도에 의하여 측량할 수 없음

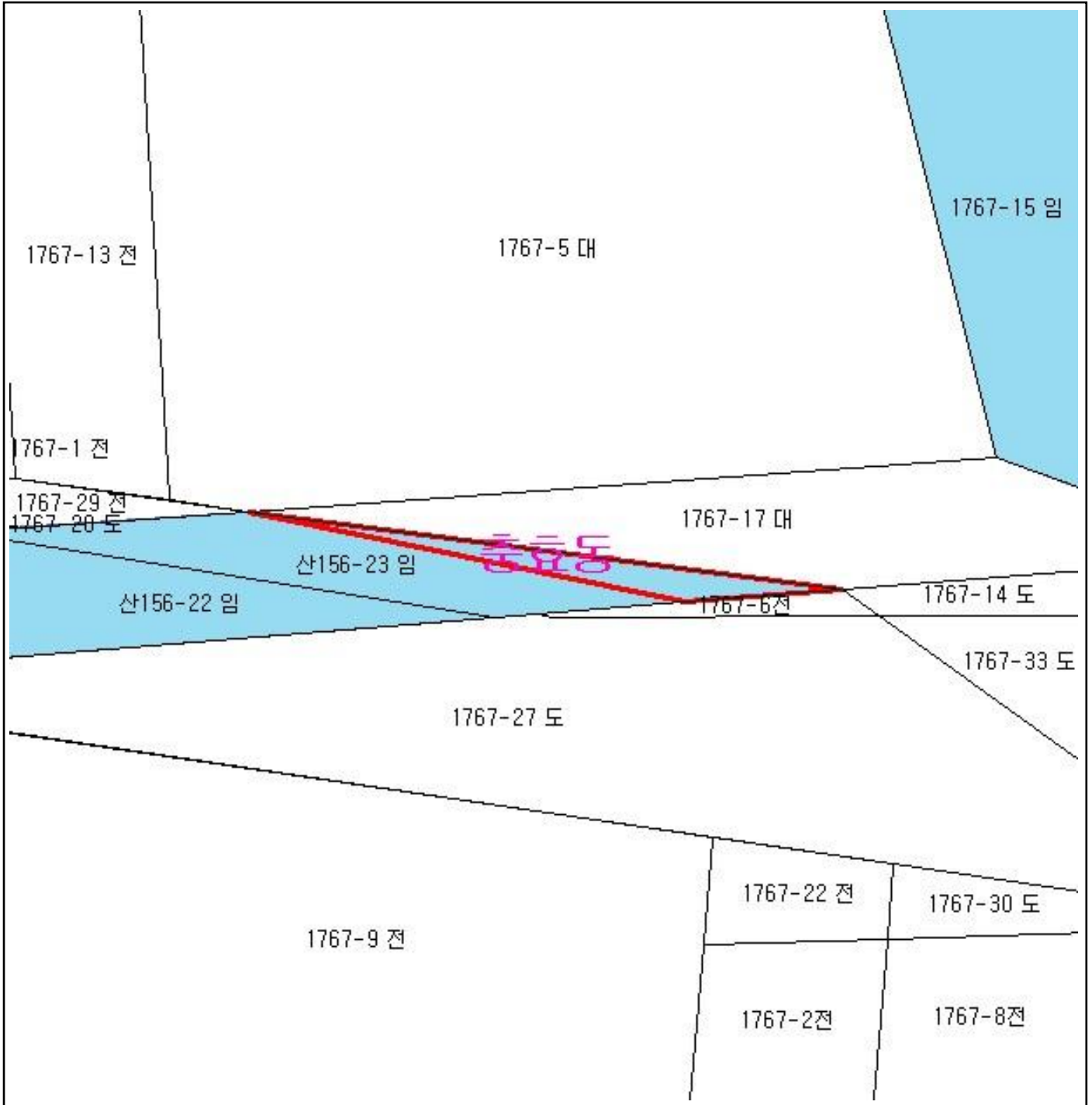


산지정보시스템 (<http://www.forestland.go.kr>)  
 산림청 (<http://www.forest.go.kr>)

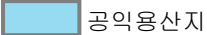

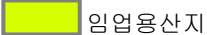

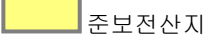

# 산 지구 분 도

( 보전산지 지정 [ 준보전 ▶ 공익용 ] )

N152-2-6-067



## 범 례

	공익용산지		지적선
	임업용산지		행정경계
	준보전산지		대상지역

지정권자 : 산림청장  
 고시일자 : 2013년 03월 22일  
 고시번호 : 산림청고시제2013-18호

- 비고 :
1. 측량의 기준 : 한국측지계
  2. 투영법 : 횡단 메르카토르도법(타원체는 베셀타원체)
  3. 높이의 기준 : 인천만의 평균해면
  4. 본 지도는 지적이 표시된 수치지형도 또는 지적선을 기준으로 작성하였음
  5. 본 지도는 산림청장의 사전승인없이 복제, 국외반출, 임의개재, 편집을 할 수 없으며, 위반 시 관련법에 따라 처벌 받을 수 있음
  6. 본 지도에 의하여 측량할 수 없음

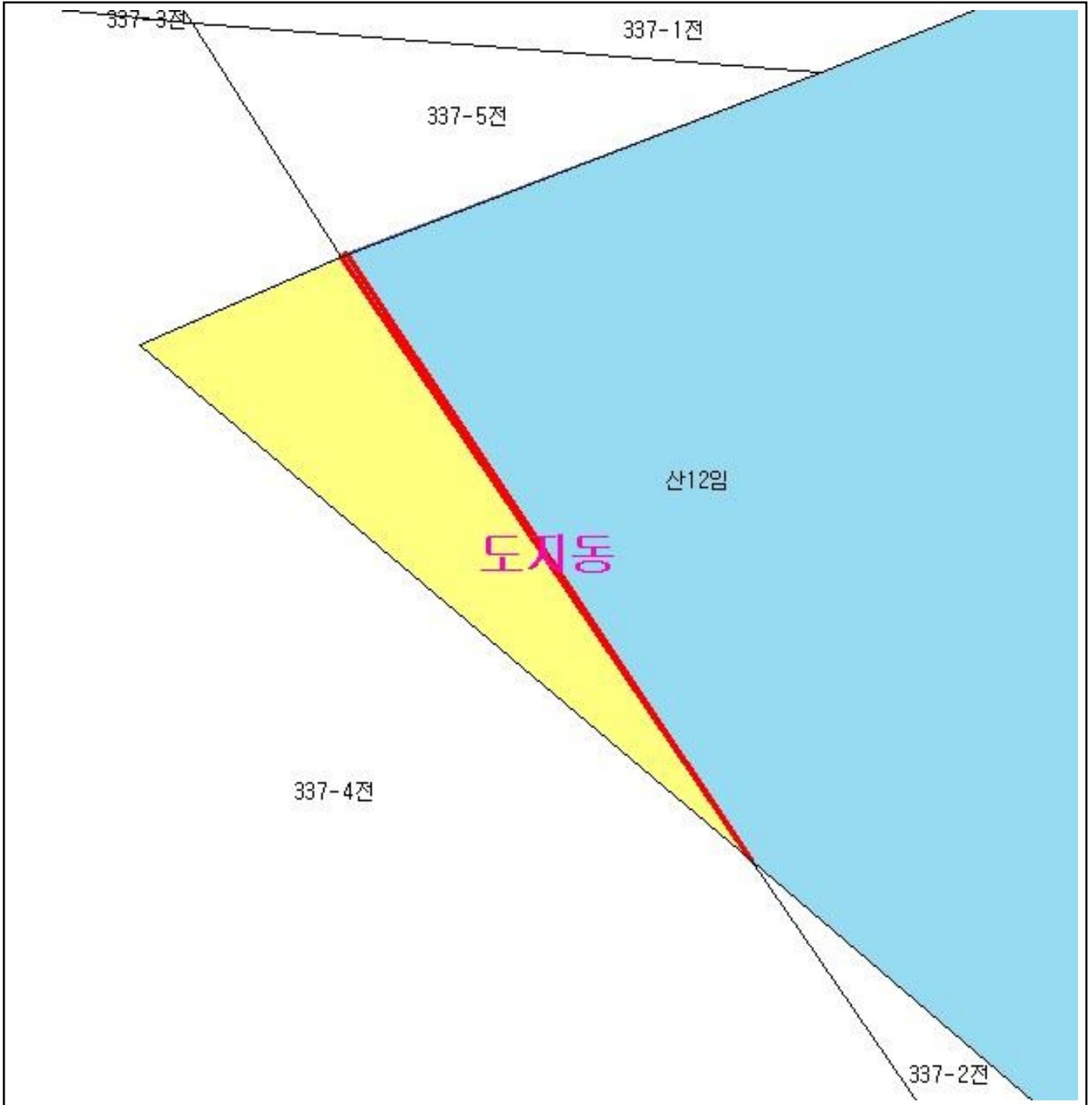


산지정보시스템(<http://www.forestland.go.kr>)  
 산림청(<http://www.forest.go.kr>)

# 산 지구 분 도

( 보전산지 지정 [ 준보전 ▶ 공익용 ] )

N152-2-7-072



## 범 례

 공익용산지	 지적선
 임업용산지	 행정경계
 준보전산지	 대상지역

지정권자 : 산림청장

고시일자 : 2013년 03월 22일

고시번호 : 산림청고시제2013-18호

비고 :

1. 측량의 기준 : 한국측지계
2. 투영법 : 횡단 메르카토르도법(타원체는 베셀타원체)
3. 높이의 기준 : 인천만의 평균해면
4. 본 지도는 지적이 표시된 수치지형도 또는 지적선을 기준으로 작성하였음
5. 본 지도는 산림청장의 사전승인없이 복제, 국외반출, 임의개재, 편집을 할 수 없으며, 위반 시 관련법에 따라 처벌 받을 수 있음
6. 본 지도에 의하여 측량할 수 없음

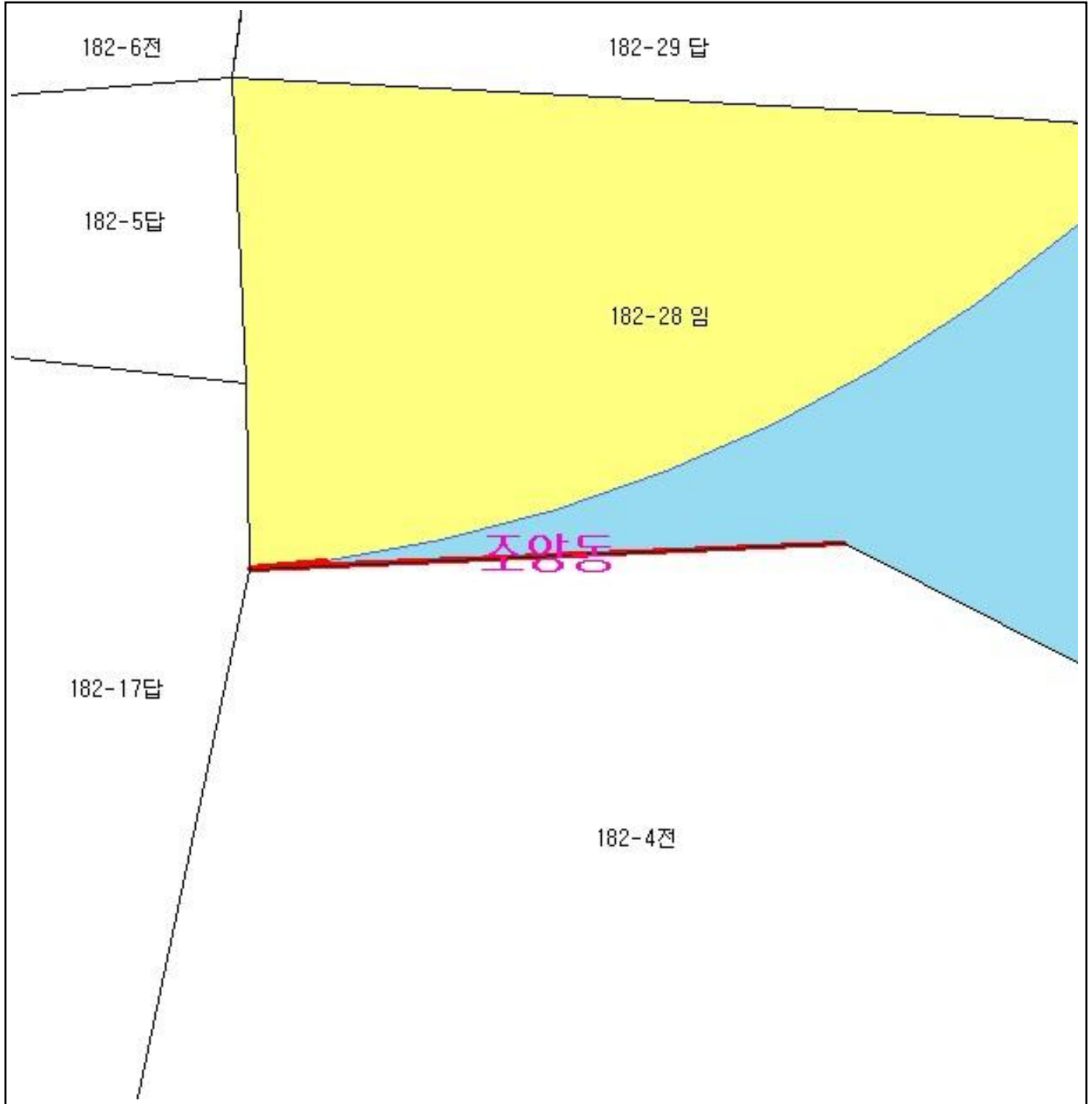


산지정보시스템(<http://www.forestland.go.kr>)  
산림청(<http://www.forest.go.kr>)

# 산 지구 분 도







( 보전산지 지정 [ 준보전 ▶ 공익용 ] )

N152-2-7-092



조양동

## 범 례

	공익용산지		지적선
	임업용산지		행정경계
	준보전산지		대상지역

지정권자 : 산림청장  
 고시일자 : 2013년 03월 22일  
 고시번호 : 산림청고시제2013-18호

- 비고 :
1. 측량의 기준 : 한국측지계
  2. 투영법 : 횡단 메르카토르도법(타원체는 베셀타원체)
  3. 높이의 기준 : 인천만의 평균해면
  4. 본 지도는 지적이 표시된 수치지형도 또는 지적선을 기준으로 작성하였음
  5. 본 지도는 산림청장의 사전승인없이 복제, 국외반출, 임의개재, 편집을 할 수 없으며, 위반 시 관련법에 따라 처벌 받을 수 있음
  6. 본 지도에 의하여 측량할 수 없음



산지정보시스템(<http://www.forestland.go.kr>)  
 산림청(<http://www.forest.go.kr>)









# 산 지구 분 도

( 보전산지 지정 [ 준보전 ▶ 공익용 ] )

N152-2-7-083



## 범 례

	공익용산지		지적선
	임업용산지		행정경계
	준보전산지		대상지역

지정권자 : 산림청장

고시일자 : 2013년 03월 22일

고시번호 : 산림청고시제2013-18호

비고 :

1. 측량의 기준 : 한국측지계
2. 투영법 : 횡단 메르카토르도법(타원체는 베셀타원체)
3. 높이의 기준 : 인천만의 평균해면
4. 본 지도는 지적이 표시된 수치지형도 또는 지적선을 기준으로 작성하였음
5. 본 지도는 산림청장의 사전승인없이 복제, 국외반출, 임의개재, 편집을 할 수 없으며, 위반 시 관련법에 따라 처벌 받을 수 있음
6. 본 지도에 의하여 측량할 수 없음



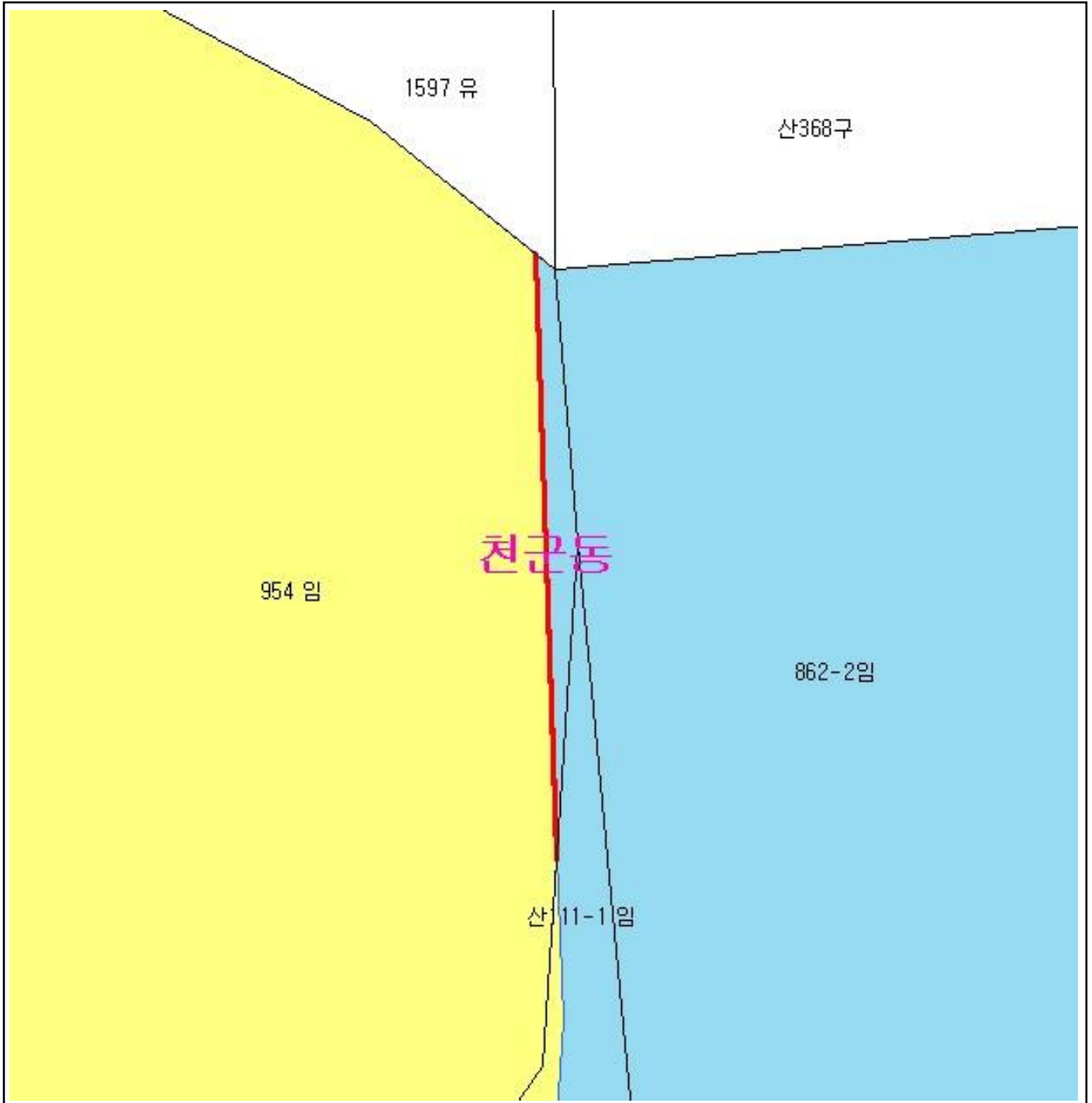
산지정보시스템(<http://www.forestland.go.kr>)  
산림청(<http://www.forest.go.kr>)

경상북도 경주시 하동 일원







# 산 지구 구분도

( 보전산지 지정 [ 준보전 ▶ 공익용 ] )

N152-2-7-072



## 범례

	공익용산지		지적선
	임업용산지		행정경계
	준보전산지		대상지역

지정권자 : 산림청장

고시일자 : 2013년 03월 22일

고시번호 : 산림청고시제2013-18호

비고 :

1. 측량의 기준 : 한국측지계
2. 투영법 : 횡단 메르카토르도법(타원체는 베셀타원체)
3. 높이의 기준 : 인천만의 평균해면
4. 본 지도는 지적이 표시된 수치지형도 또는 지적선을 기준으로 작성하였음
5. 본 지도는 산림청장의 사전승인없이 복제, 국외반출, 임의개재, 편집을 할 수 없으며, 위반 시 관련법에 따라 처벌 받을 수 있음
6. 본 지도에 의하여 측량할 수 없음

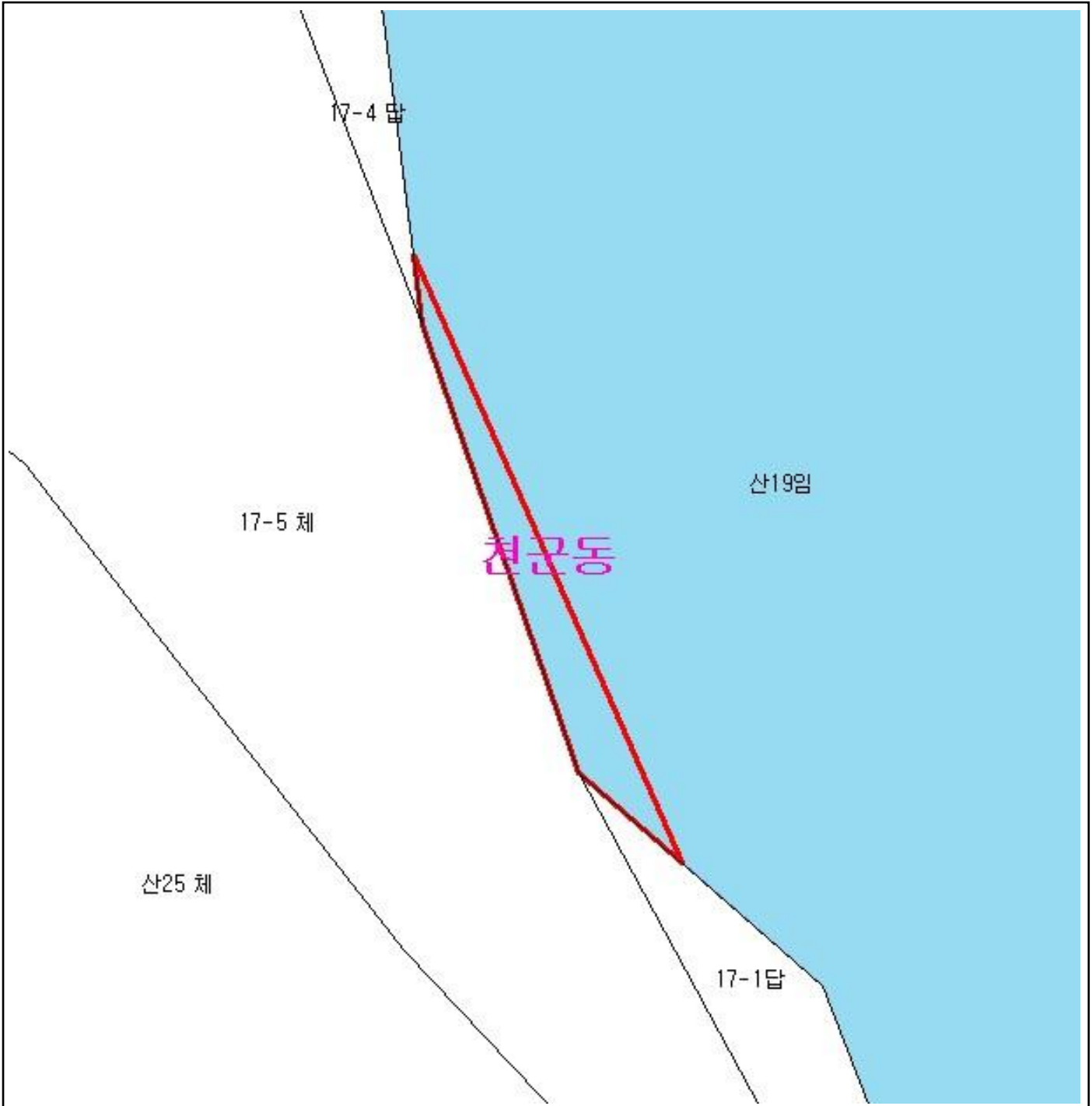


산지정보시스템(<http://www.forestland.go.kr>)  
산림청(<http://www.forest.go.kr>)

# 산 지구 분 도

( 보전산지 지정 [ 준보전 ▶ 공익용 ] )

N152-2-7-073



## 범 례

	공익용산지		지적선
	임업용산지		행정경계
	준보전산지		대상지역

지정권자 : 산림청장  
 고시일자 : 2013년 03월 22일  
 고시번호 : 산림청고시제2013-18호

- 비고 :
1. 측량의 기준 : 한국측지계
  2. 투영법 : 횡단 메르카토르도법(타원체는 베셀타원체)
  3. 높이의 기준 : 인천만의 평균해면
  4. 본 지도는 지적이 표시된 수치지형도 또는 지적선을 기준으로 작성하였음
  5. 본 지도는 산림청장의 사전승인없이 복제, 국외반출, 임의개재, 편집을 할 수 없으며, 위반 시 관련법에 따라 처벌 받을 수 있음
  6. 본 지도에 의하여 측량할 수 없음

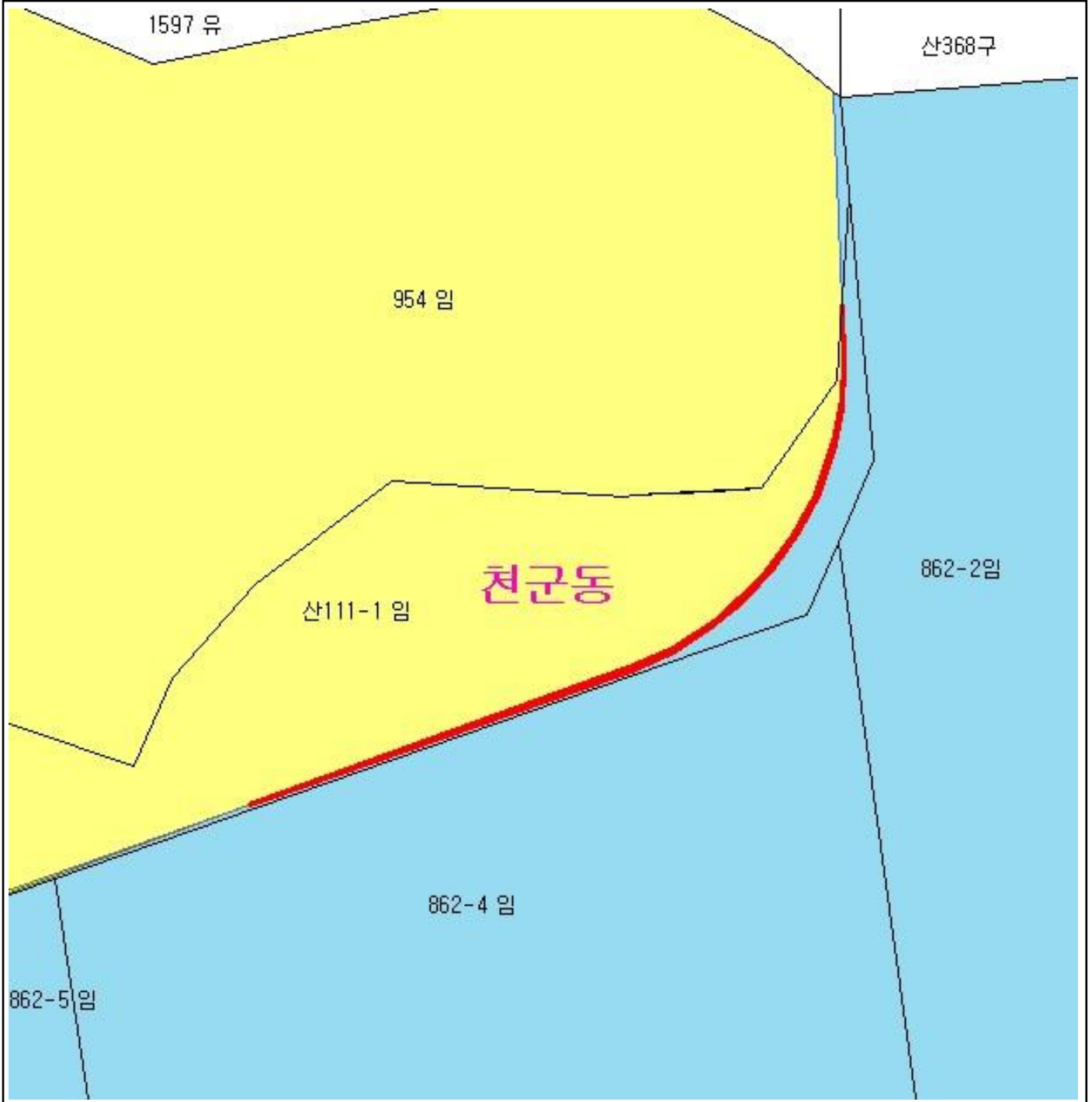


산지정보시스템(<http://www.forestland.go.kr>)  
 산림청(<http://www.forest.go.kr>)







# 산 지구 분 도

( 보전산지 지정 [ 준보전 ▶ 공익용 ] )

N152-2-7-072



## 범 례

	공익용산지		지적선
	임업용산지		행정경계
	준보전산지		대상지역

지정권자 : 산림청장  
 고시일자 : 2013년 03월 22일  
 고시번호 : 산림청고시제2013-18호

- 비고 :
1. 측량의 기준 : 한국측지계
  2. 투영법 : 횡단 메르카토르도법(타원체는 베셀타원체)
  3. 높이의 기준 : 인천만의 평균해면
  4. 본 지도는 지적이 표시된 수치지형도 또는 지적선을 기준으로 작성하였음
  5. 본 지도는 산림청장의 사전승인없이 복제, 국외반출, 임의계재, 편집을 할 수 없으며, 위반 시 관련법에 따라 처벌 받을 수 있음
  6. 본 지도에 의하여 측량할 수 없음

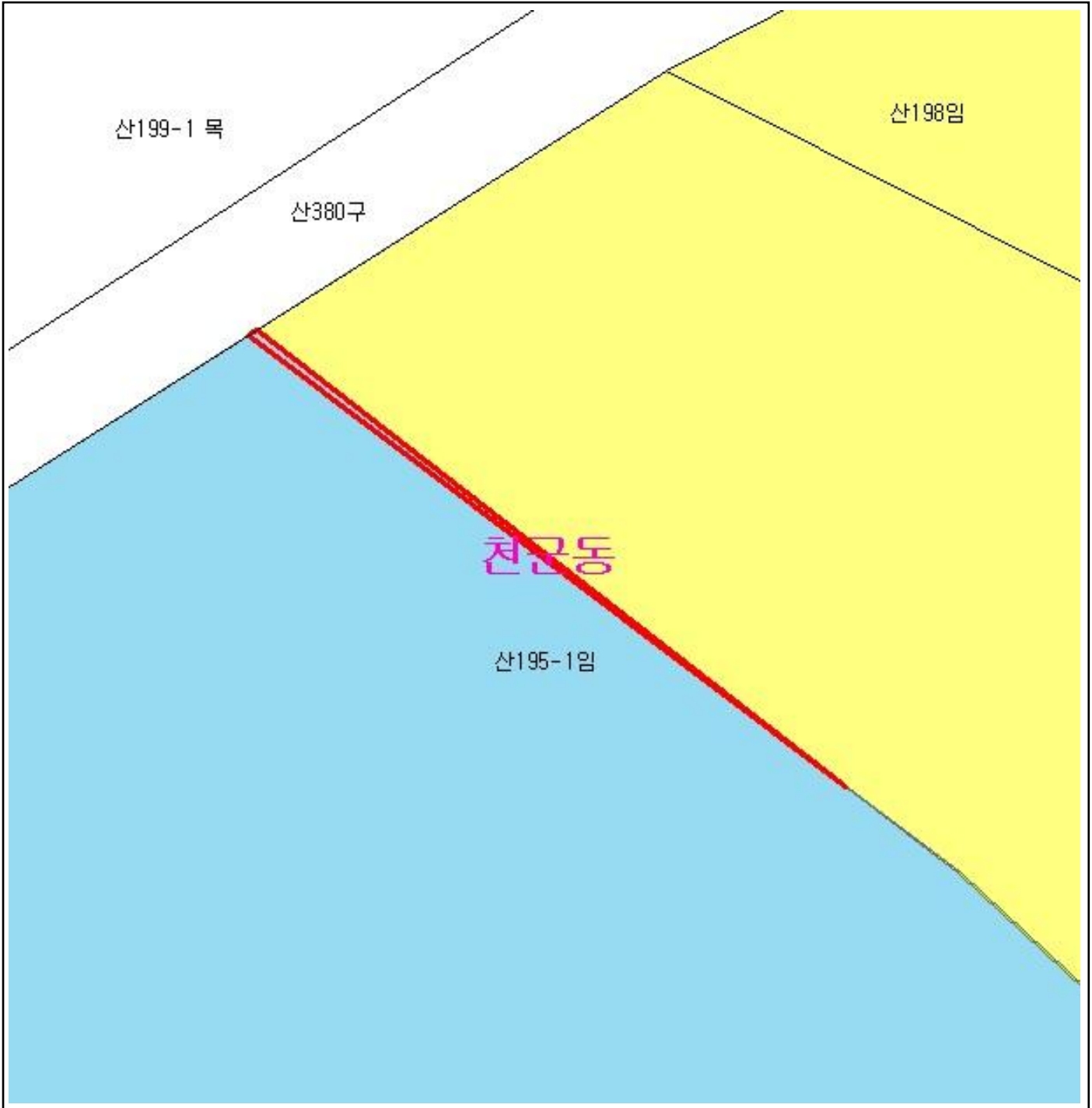


산지정보시스템(<http://www.forestland.go.kr>)  
 산림청(<http://www.forest.go.kr>)

# 산 지구 분 도

( 보전산지 지정 [ 준보전 ▶ 공익용 ] )

N152-2-7-072



## 범 례

	공익용산지		지적선
	임업용산지		행정경계
	준보전산지		대상지역

지정권자 : 산림청장

고시일자 : 2013년 03월 22일

고시번호 : 산림청고시제2013-18호

비고 :

1. 측량의 기준 : 한국측지계
2. 투영법 : 횡단 메르카토르도법(타원체는 베셀타원체)
3. 높이의 기준 : 인천만의 평균해면
4. 본 지도는 지적이 표시된 수치지형도 또는 지적선을 기준으로 작성하였음
5. 본 지도는 산림청장의 사전승인없이 복제, 국외반출, 임의개재, 편집을 할 수 없으며, 위반 시 관련법에 따라 처벌 받을 수 있음
6. 본 지도에 의하여 측량할 수 없음

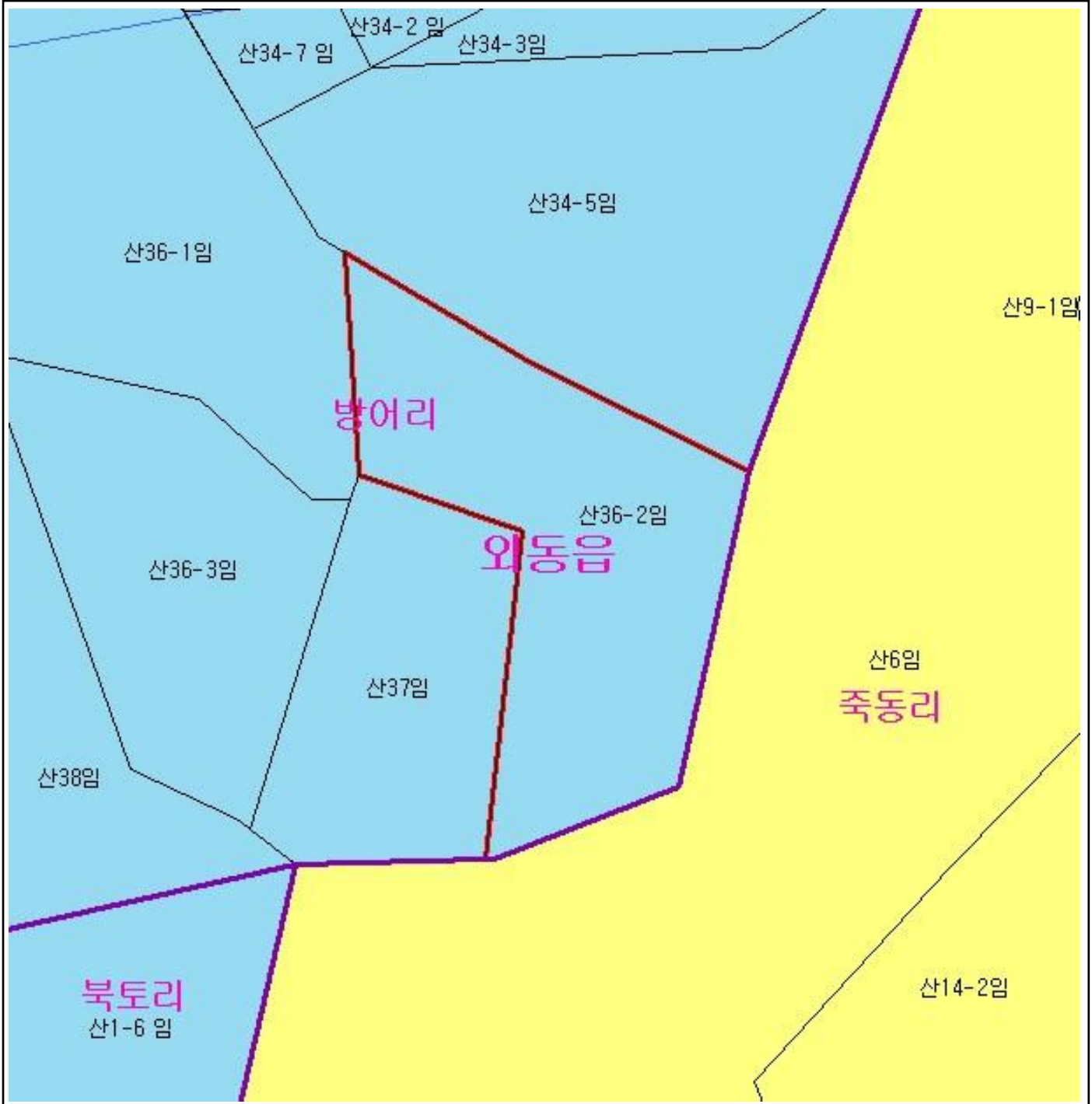


산지정보시스템(<http://www.forestland.go.kr>)  
산림청(<http://www.forest.go.kr>)







# 산 지구 분 도

( 보전산지 지정 [ 준보전 ▶ 공익용 ] )

NI52-2-14-003



## 범 례

	공익용산지		지적선
	임업용산지		행정경계
	준보전산지		대상지역

지정권자 : 산림청장  
 고시일자 : 2013년 03월 22일  
 고시번호 : 산림청고시제2013-18호

- 비고 :
1. 측량의 기준 : 한국측지계
  2. 투영법 : 횡단 메르카토르도법(타원체는 베셀타원체)
  3. 높이의 기준 : 인천만의 평균해면
  4. 본 지도는 지적이 표시된 수치지형도 또는 지적선을 기준으로 작성하였음
  5. 본 지도는 산림청장의 사전승인없이 복제, 국외반출, 임의개재, 편집을 할 수 없으며, 위반 시 관련법에 따라 처벌 받을 수 있음
  6. 본 지도에 의하여 측량할 수 없음



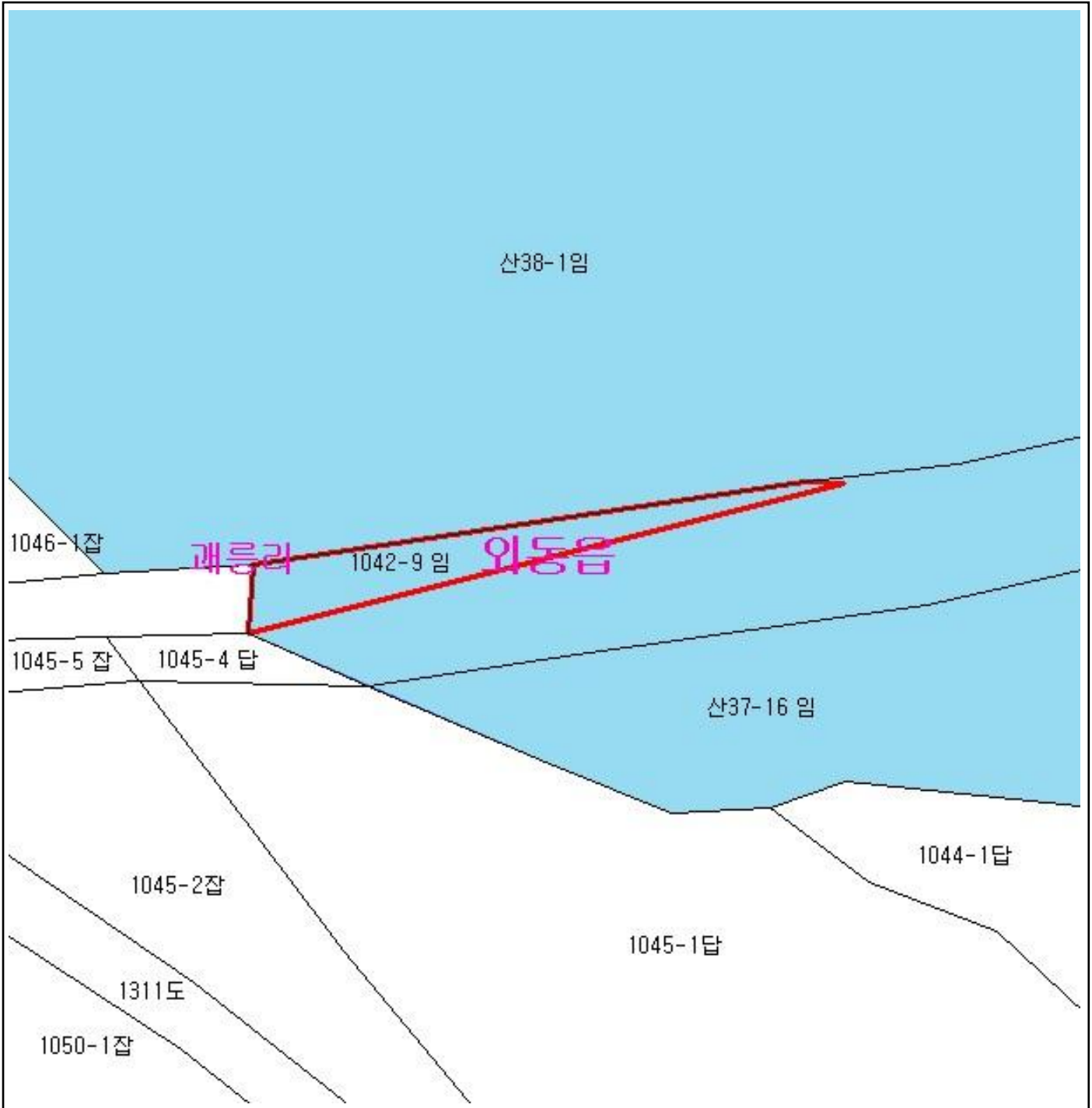
산지정보시스템(<http://www.forestland.go.kr>)  
 산림청(<http://www.forest.go.kr>)



# 산 지구 분 도

( 보전산지 지정 [ 준보전 ▶ 공익용 ] )

N152-2-7-093



범 례			
	공익용산지		지적선
	임업용산지		행정경계
	준보전산지		대상지역

지정권자 : 산림청장  
 고시일자 : 2013년 03월 22일  
 고시번호 : 산림청고시제2013-18호

- 비고 :
1. 측량의 기준 : 한국측지계
  2. 투영법 : 횡단 메르카토르도법(타원체는 베셀타원체)
  3. 높이의 기준 : 인천만의 평균해면
  4. 본 지도는 지적이 표시된 수치지형도 또는 지적선을 기준으로 작성하였음
  5. 본 지도는 산림청장의 사전승인없이 복제, 국외반출, 임의개재, 편집을 할 수 없으며, 위반 시 관련법에 따라 처벌 받을 수 있음
  6. 본 지도에 의하여 측량할 수 없음



산지정보시스템(<http://www.forestland.go.kr>)  
 산림청(<http://www.forest.go.kr>)



# 산 지구 분 도

( 보전산지 지정 [ 준보전 ▶ 공익용 ] )

N152-2-6-100



범 례			
	공익용산지		지적선
	임업용산지		행정경계
	준보전산지		대상지역

지정권자 : 산림청장  
 고시일자 : 2013년 03월 22일  
 고시번호 : 산림청고시제2013-18호

- 비고 :
1. 측량의 기준 : 한국측지계
  2. 투영법 : 횡단 메르카토르도법(타원체는 베셀타원체)
  3. 높이의 기준 : 인천만의 평균해면
  4. 본 지도는 지적이 표시된 수치지형도 또는 지적선을 기준으로 작성하였음
  5. 본 지도는 산림청장의 사전승인없이 복제, 국외반출, 임의개재, 편집을 할 수 없으며, 위반 시 관련법에 따라 처벌 받을 수 있음
  6. 본 지도에 의하여 측량할 수 없음

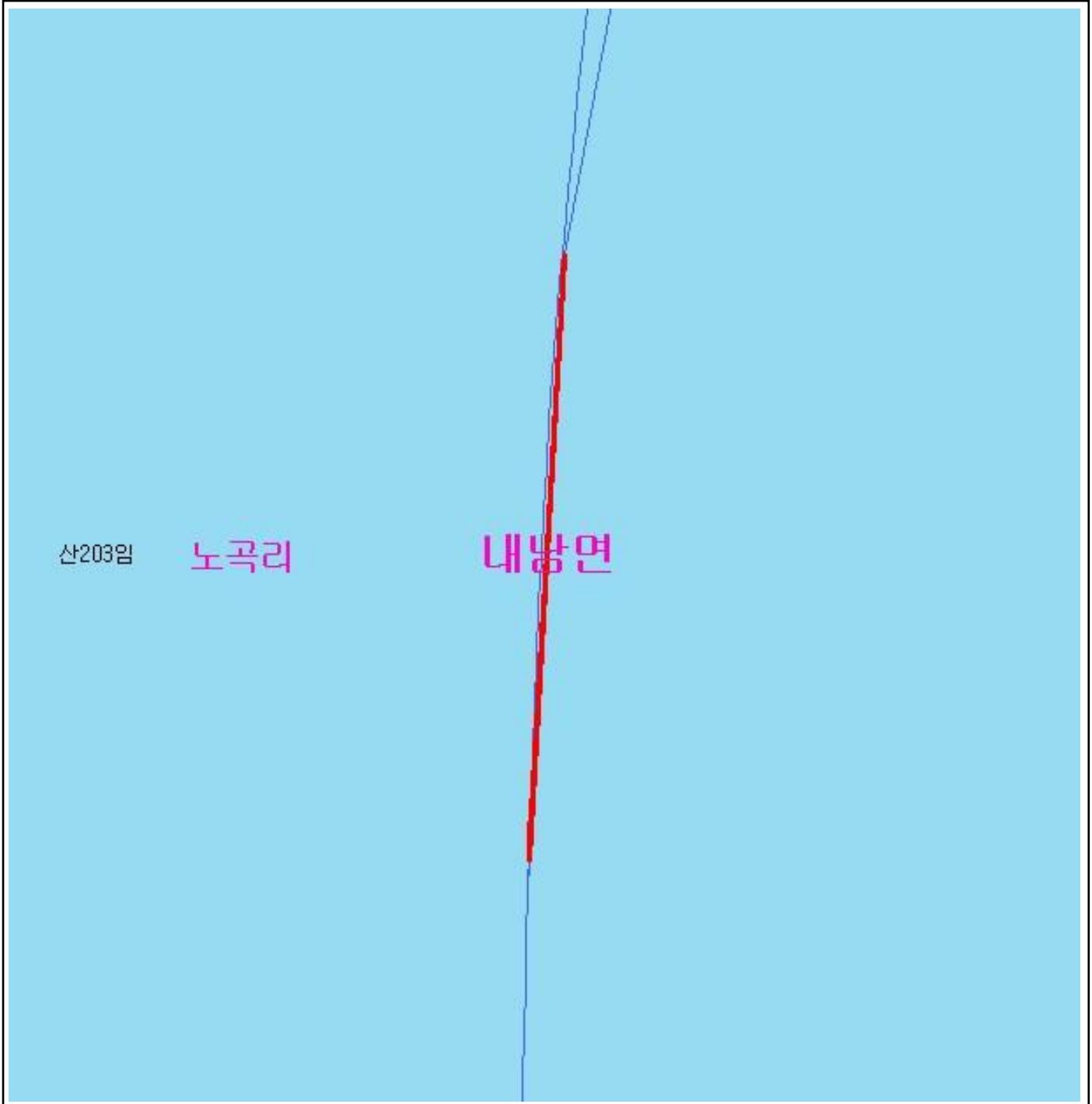


산지정보시스템(<http://www.forestland.go.kr>)  
 산림청(<http://www.forest.go.kr>)

# 산 지구 분 도

( 보전산지 지정 [ 준보전 ▶ 공익용 ] )

NI52-2-13-010









산203임

노곡리

내남면

## 범 례

	공익용산지		지적선
	임업용산지		행정경계
	준보전산지		대상지역

지정권자 : 산림청장

고시일자 : 2013년 03월 22일

고시번호 : 산림청고시제2013-18호

비고 :

1. 측량의 기준 : 한국측지계
2. 투영법 : 횡단 메르카토르도법(타원체는 베셀타원체)
3. 높이의 기준 : 인천만의 평균해면
4. 본 지도는 지적이 표시된 수치지형도 또는 지적선을 기준으로 작성하였음
5. 본 지도는 산림청장의 사전승인없이 복제, 국외반출, 임의개재, 편집을 할 수 없으며, 위반 시 관련법에 따라 처벌 받을 수 있음
6. 본 지도에 의하여 측량할 수 없음



산지정보시스템(<http://www.forestland.go.kr>)  
산림청(<http://www.forest.go.kr>)

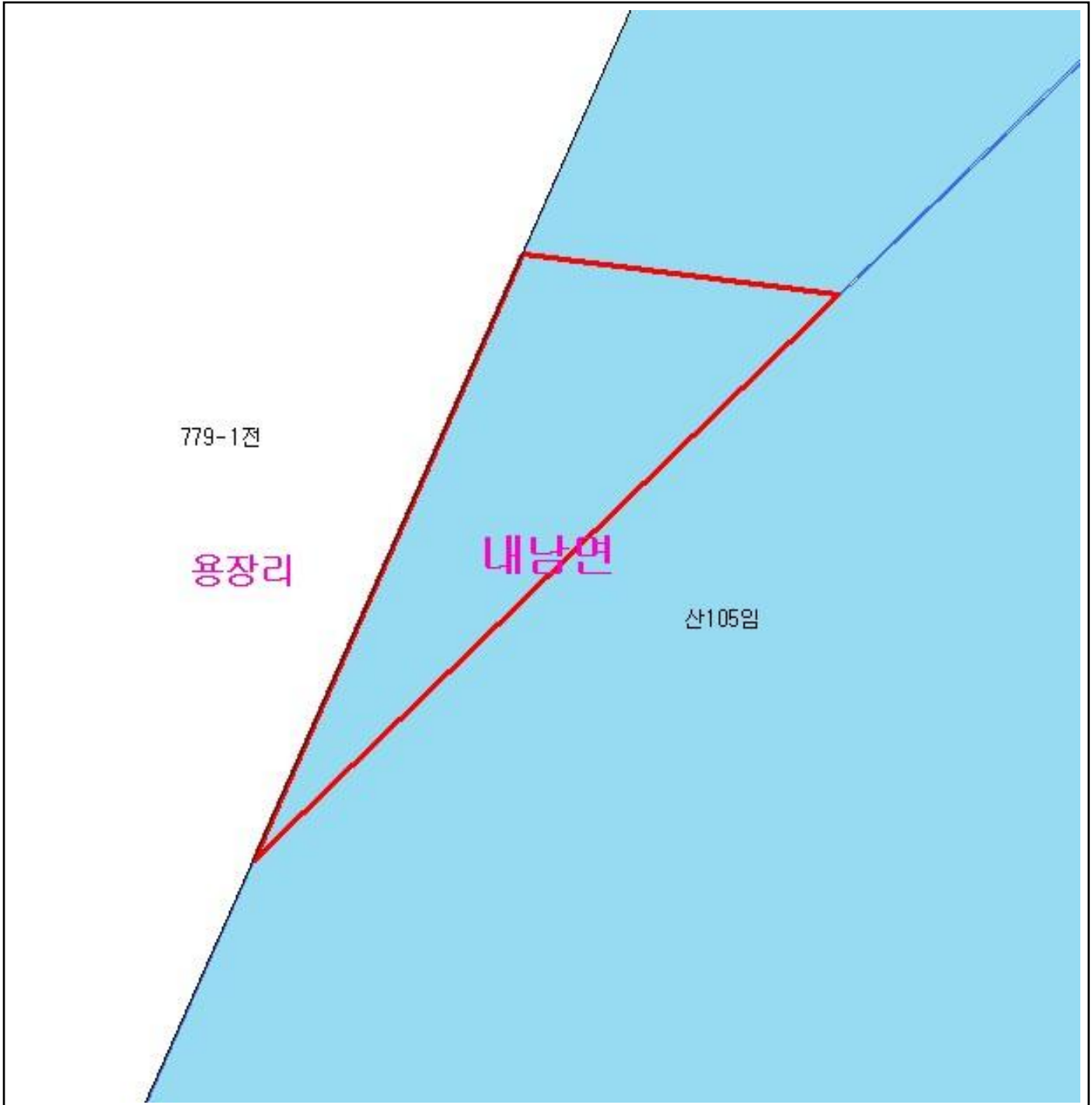










# 산 지구 분 도

( 보전산지 지정 [ 준보전 ▶ 공익용 ] )

N152-2-6-099



범 례	
 공익용산지	 지적선
 임업용산지	 행정경계
 준보전산지	 대상지역

지정권자 : 산림청장  
 고시일자 : 2013년 03월 22일  
 고시번호 : 산림청고시제2013-18호

- 비고 :
1. 측량의 기준 : 한국측지계
  2. 투영법 : 횡단 메르카토르도법 (타원체는 베셀타원체)
  3. 높이의 기준 : 인천만의 평균해면
  4. 본 지도는 지적이 표시된 수치지형도 또는 지적선을 기준으로 작성하였음
  5. 본 지도는 산림청장의 사전승인없이 복제, 국외반출, 임의게재, 편집을 할 수 없으며, 위반 시 관련법에 따라 처벌 받을 수 있음
  6. 본 지도에 의하여 측량할 수 없음



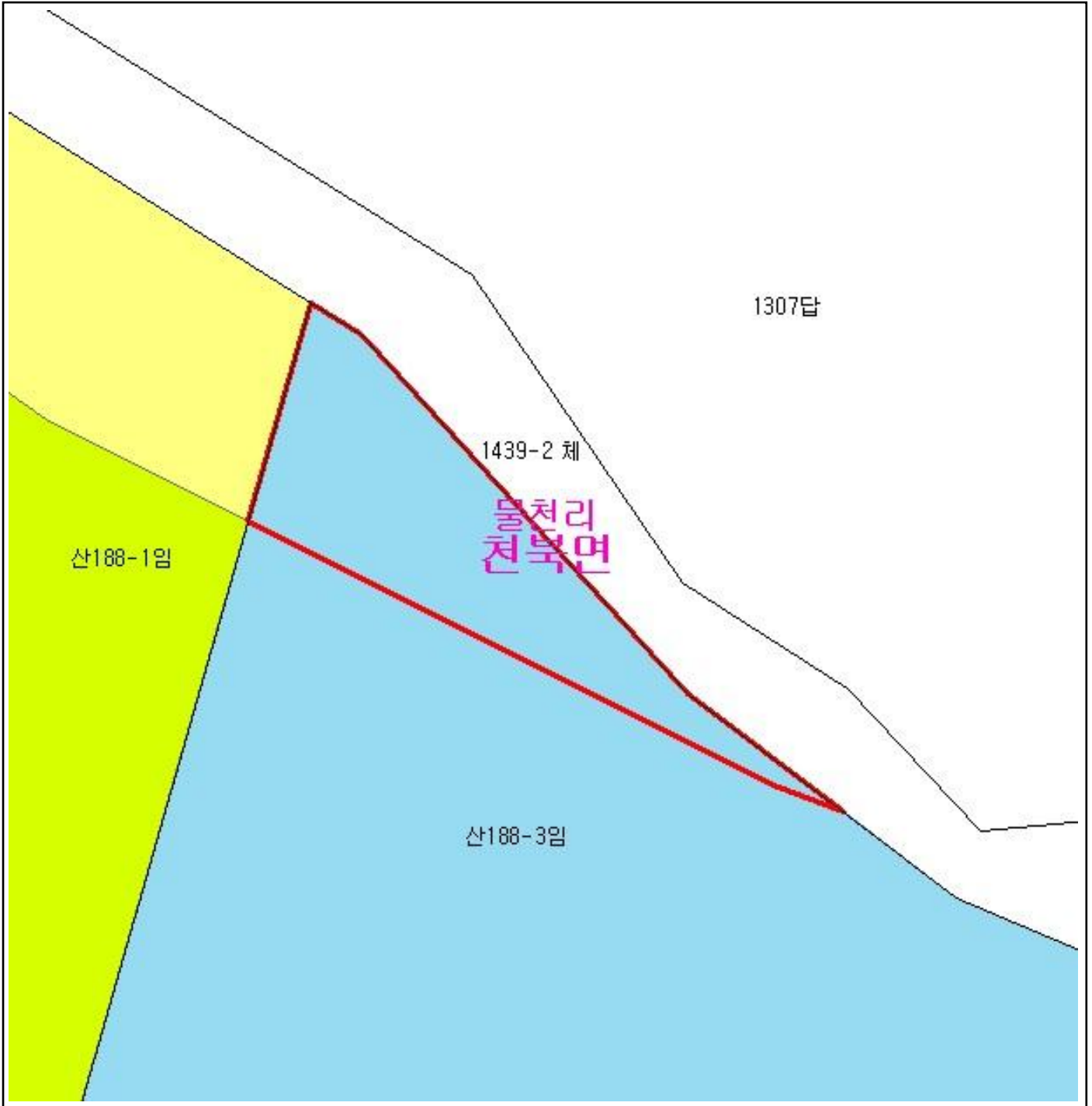
산지정보시스템 (<http://www.forestland.go.kr>)  
 산림청 (<http://www.forest.go.kr>)









# 산 지구 분 도

( 보전산지 지정 [ 준보전 ▶ 공익용 ] )

N152-2-7-051



## 범 례

	공익용산지		지적선
	임업용산지		행정경계
	준보전산지		대상지역

지정권자 : 산림청장

고시일자 : 2013년 03월 22일

고시번호 : 산림청고시제2013-18호

비고 :

1. 측량의 기준 : 한국측지계
2. 투영법 : 횡단 메르카토르도법 (타원체는 베셀타원체)
3. 높이의 기준 : 인천만의 평균해면
4. 본 지도는 지적이 표시된 수치지형도 또는 지적선을 기준으로 작성하였음
5. 본 지도는 산림청장의 사전승인없이 복제, 국외반출, 임의개재, 편집을 할 수 없으며, 위반 시 관련법에 따라 처벌 받을 수 있음
6. 본 지도에 의하여 측량할 수 없음

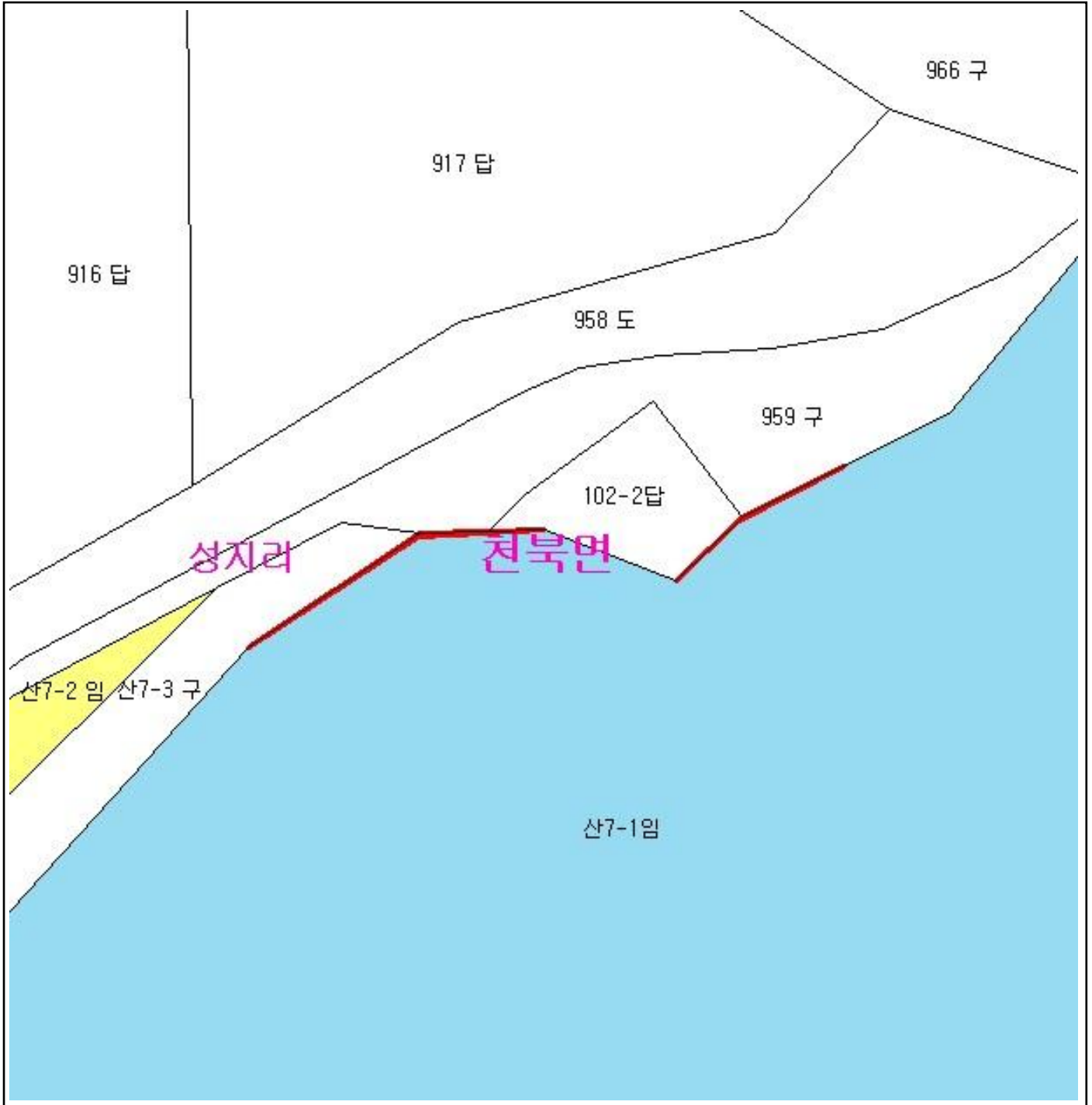








산지정보시스템 (<http://www.forestland.go.kr>)  
 산림청 (<http://www.forest.go.kr>)

# 산 지구 분 도

( 보전산지 지정 [ 준보전 ▶ 공익용 ] )

N152-2-7-042



범 례			
	공익용산지		지적선
	임업용산지		행정경계
	준보전산지		대상지역

지정권자 : 산림청장  
 고시일자 : 2013년 03월 22일  
 고시번호 : 산림청고시제2013-18호

- 비고 :
1. 측량의 기준 : 한국측지계
  2. 투영법 : 횡단 메르카토르도법(타원체는 베셀타원체)
  3. 높이의 기준 : 인천만의 평균해면
  4. 본 지도는 지적이 표시된 수치지형도 또는 지적선을 기준으로 작성하였음
  5. 본 지도는 산림청장의 사전승인없이 복제, 국외반출, 임의개재, 편집을 할 수 없으며, 위반 시 관련법에 따라 처벌 받을 수 있음
  6. 본 지도에 의하여 측량할 수 없음

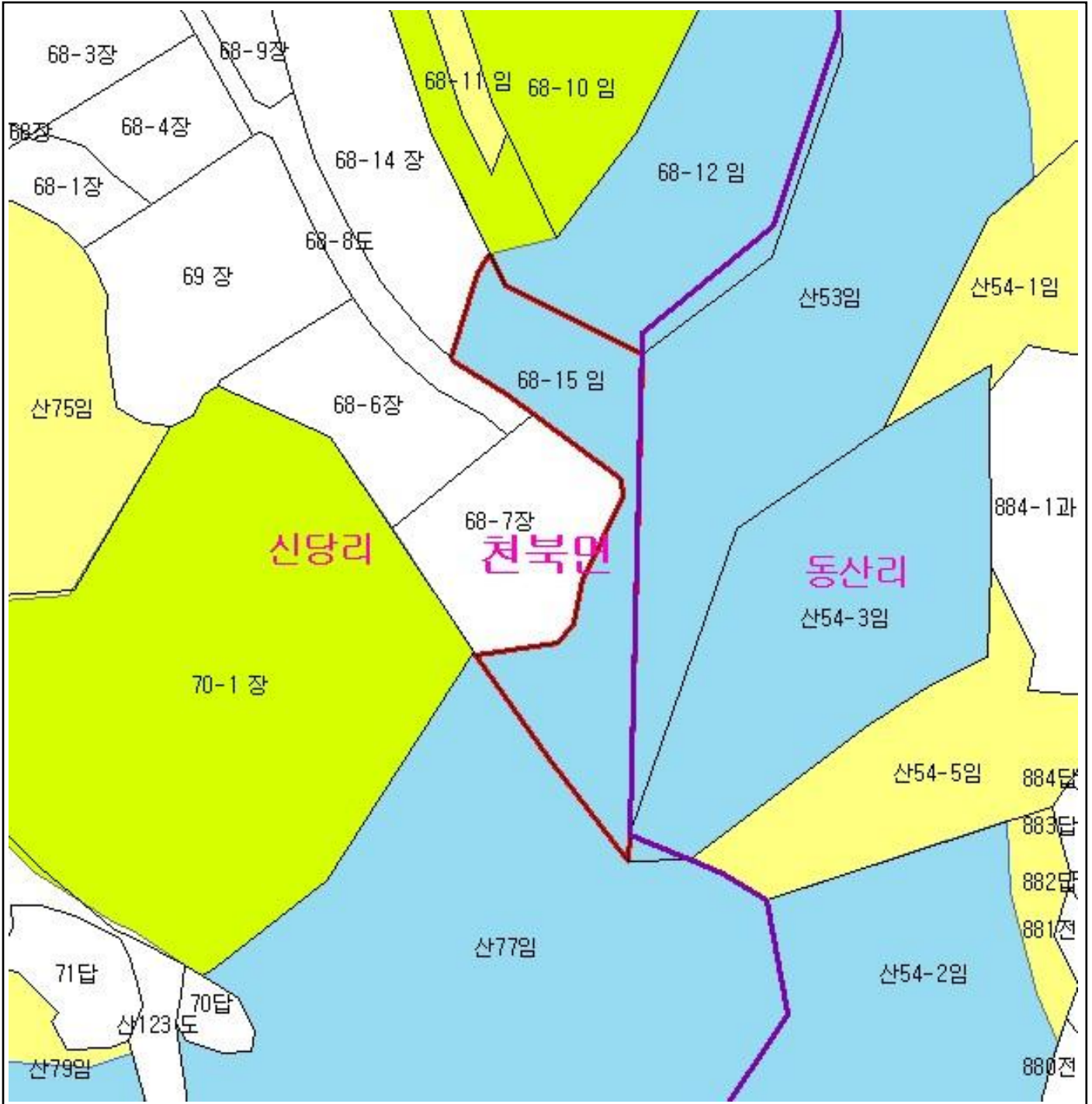


산지정보시스템(<http://www.forestland.go.kr>)  
 산림청(<http://www.forest.go.kr>)

# 산 지구 분도

( 보전산지 지정 [ 준보전 ▶ 공익용 ] )

N152-2-7-041



범 례			
	공익용산지		지적선
	임업용산지		행정경계
	준보전산지		대상지역

지정권자 : 산림청장  
 고시일자 : 2013년 03월 22일  
 고시번호 : 산림청고시제2013-18호

- 비고 :
1. 측량의 기준 : 한국측지계
  2. 투영법 : 횡단 메르카토르도법(타원체는 베셀타원체)
  3. 높이의 기준 : 인천만의 평균해면
  4. 본 지도는 지적이 표시된 수치지형도 또는 지적선을 기준으로 작성하였음
  5. 본 지도는 산림청장의 사전승인없이 복제, 국외반출, 임의개재, 편집을 할 수 없으며, 위반 시 관련법에 따라 처벌 받을 수 있음
  6. 본 지도에 의하여 측량할 수 없음

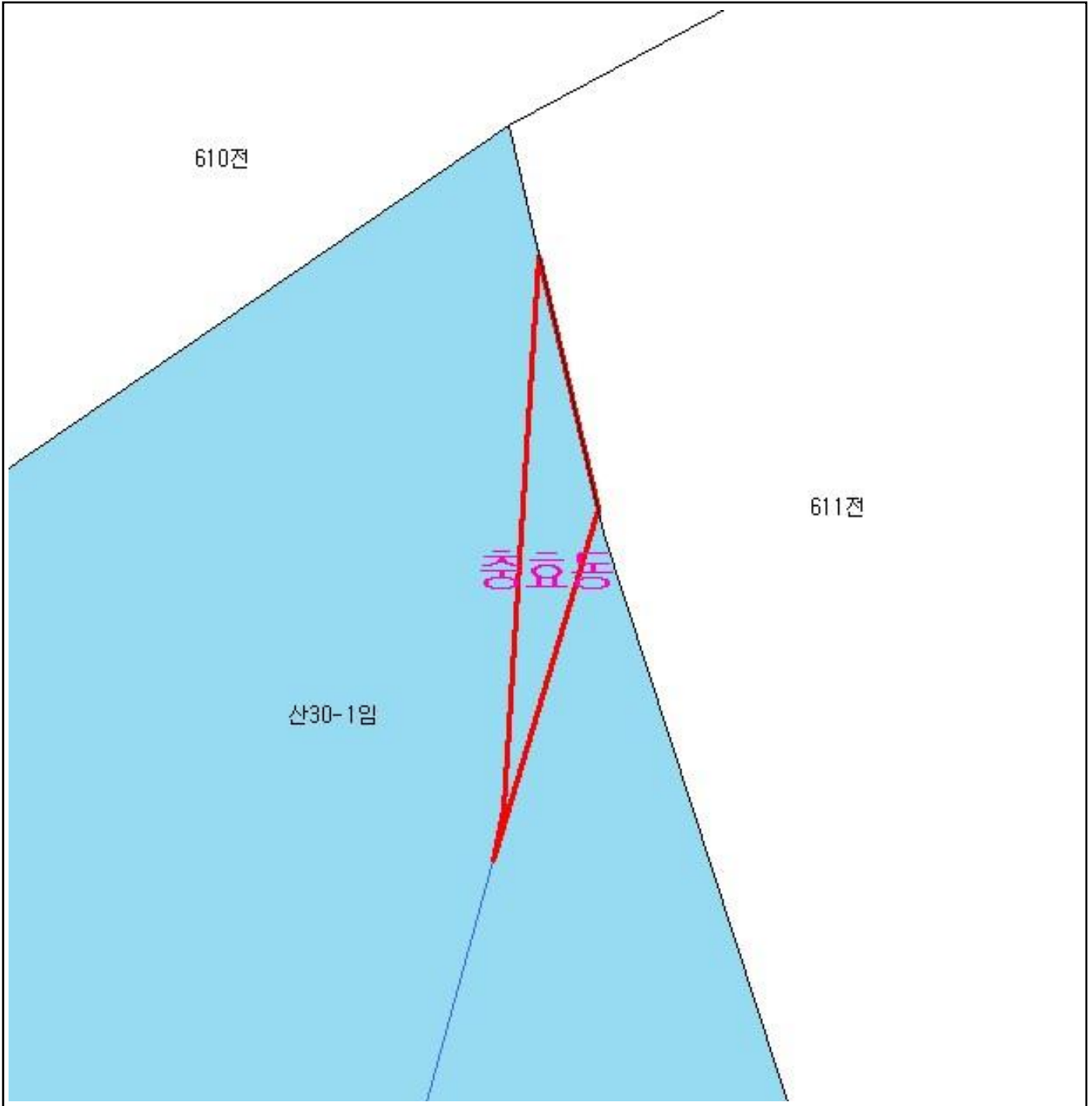


산지정보시스템(<http://www.forestland.go.kr>)  
 산림청(<http://www.forest.go.kr>)

# 산 지구 분 도

( 보전산지 지정 [ 준보전 ▶ 공익용 ] )

N152-2-6-068



## 범 례

	공익용산지		지적선
	임업용산지		행정경계
	준보전산지		대상지역

지정권자 : 산림청장

고시일자 : 2013년 03월 22일

고시번호 : 산림청고시제2013-18호

비고 :

1. 측량의 기준 : 한국측지계
2. 투영법 : 횡단 메르카토르도법(타원체는 베셀타원체)
3. 높이의 기준 : 인천만의 평균해면
4. 본 지도는 지적이 표시된 수치지형도 또는 지적선을 기준으로 작성하였음
5. 본 지도는 산림청장의 사전승인없이 복제, 국외반출, 임의개재, 편집을 할 수 없으며, 위반 시 관련법에 따라 처벌 받을 수 있음
6. 본 지도에 의하여 측량할 수 없음



산지정보시스템(<http://www.forestland.go.kr>)  
산림청(<http://www.forest.go.kr>)

# 산 지구 분 도

( 보전산지 지정 [ 준보전 ▶ 공익용 ] )

N152-2-6-068



## 범 례

	공익용산지		지적선
	임업용산지		행정경계
	준보전산지		대상지역

지정권자 : 산림청장

고시일자 : 2013년 03월 22일

고시번호 : 산림청고시제2013-18호

비고 :

1. 측량의 기준 : 한국측지계
2. 투영법 : 횡단 메르카토르도법(타원체는 베셀타원체)
3. 높이의 기준 : 인천만의 평균해면
4. 본 지도는 지적이 표시된 수치지형도 또는 지적선을 기준으로 작성하였음
5. 본 지도는 산림청장의 사전승인없이 복제, 국외반출, 임의개재, 편집을 할 수 없으며, 위반 시 관련법에 따라 처벌 받을 수 있음
6. 본 지도에 의하여 측량할 수 없음

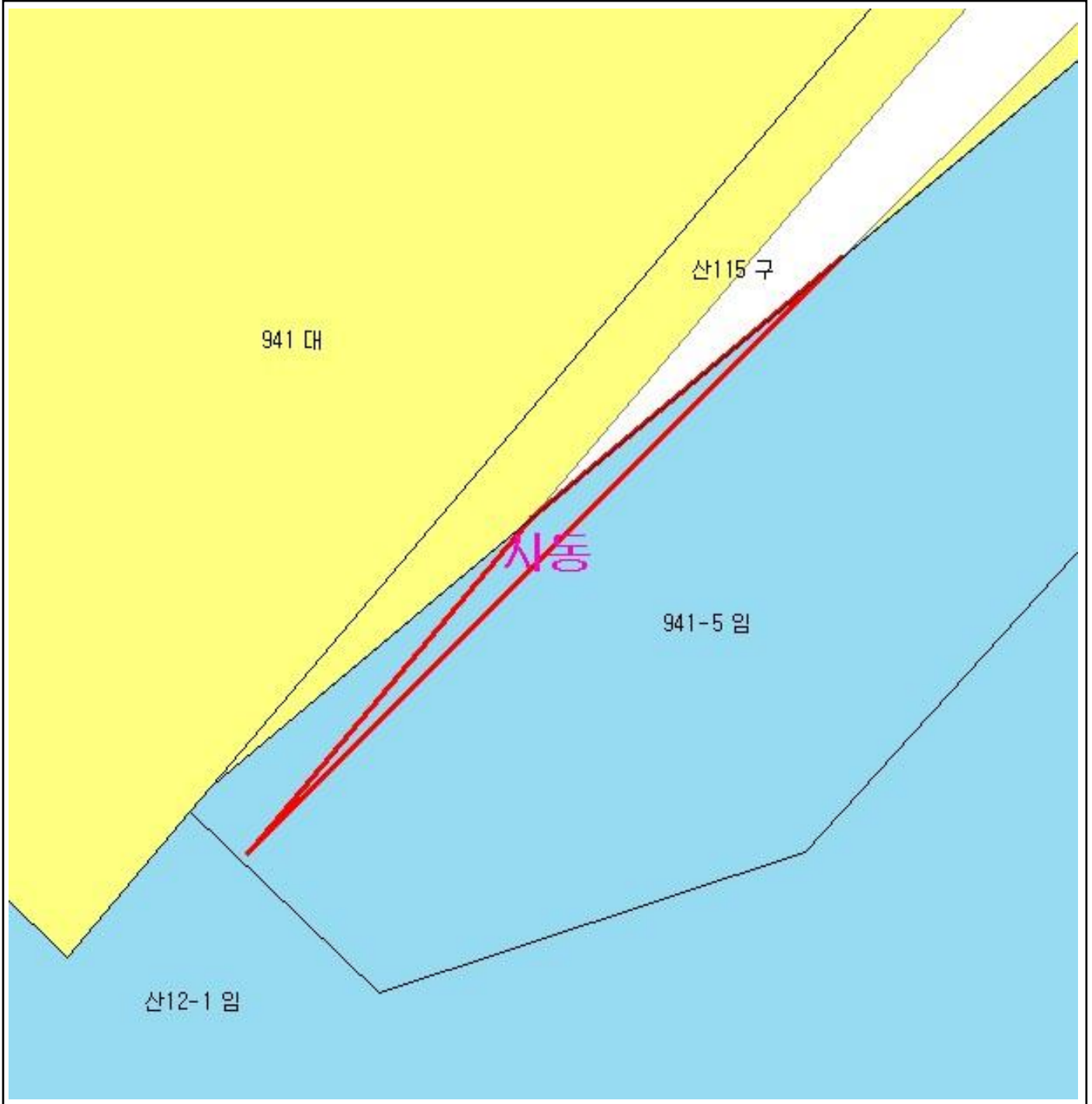


산지정보시스템(<http://www.forestland.go.kr>)  
산림청(<http://www.forest.go.kr>)

# 산 지구 분 도

( 보전산지 지정 [ 준보전 ▶ 공익용 ] )

N152-2-7-091



## 범 례

	공익용산지		지적선
	임업용산지		행정경계
	준보전산지		대상지역

지정권자 : 산림청장

고시일자 : 2013년 03월 22일

고시번호 : 산림청고시제2013-18호

비고 :

1. 측량의 기준 : 한국측지계
2. 투영법 : 횡단 메르카토르도법(타원체는 베셀타원체)
3. 높이의 기준 : 인천만의 평균해면
4. 본 지도는 지적이 표시된 수치지형도 또는 지적선을 기준으로 작성하였음
5. 본 지도는 산림청장의 사전승인없이 복제, 국외반출, 임의개재, 편집을 할 수 없으며, 위반 시 관련법에 따라 처벌 받을 수 있음
6. 본 지도에 의하여 측량할 수 없음



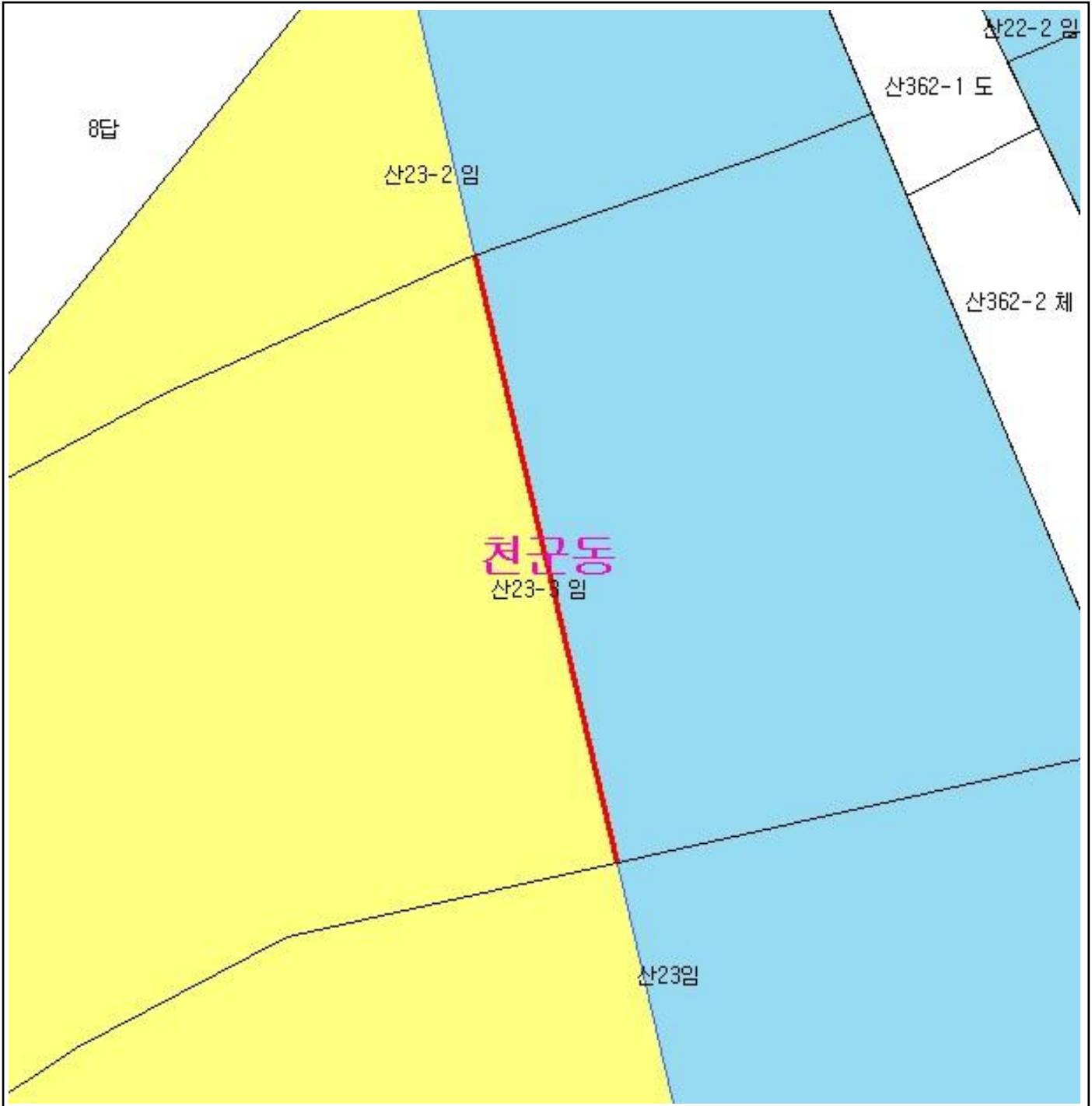
산지정보시스템(<http://www.forestland.go.kr>)  
산림청(<http://www.forest.go.kr>)



# 산 지구 분 도

( 보전산지 지정 [ 준보전 ▶ 공익용 ] )

N152-2-7-073



범 례			
	공익용산지		지적선
	임업용산지		행정경계
	준보전산지		대상지역

지정권자 : 산림청장  
 고시일자 : 2013년 03월 22일  
 고시번호 : 산림청고시제2013-18호

- 비고 :
1. 측량의 기준 : 한국측지계
  2. 투영법 : 횡단 메르카토르도법(타원체는 베셀타원체)
  3. 높이의 기준 : 인천만의 평균해면
  4. 본 지도는 지적이 표시된 수치지형도 또는 지적선을 기준으로 작성하였음
  5. 본 지도는 산림청장의 사전승인없이 복제, 국외반출, 임의개재, 편집을 할 수 없으며, 위반 시 관련법에 따라 처벌 받을 수 있음
  6. 본 지도에 의하여 측량할 수 없음

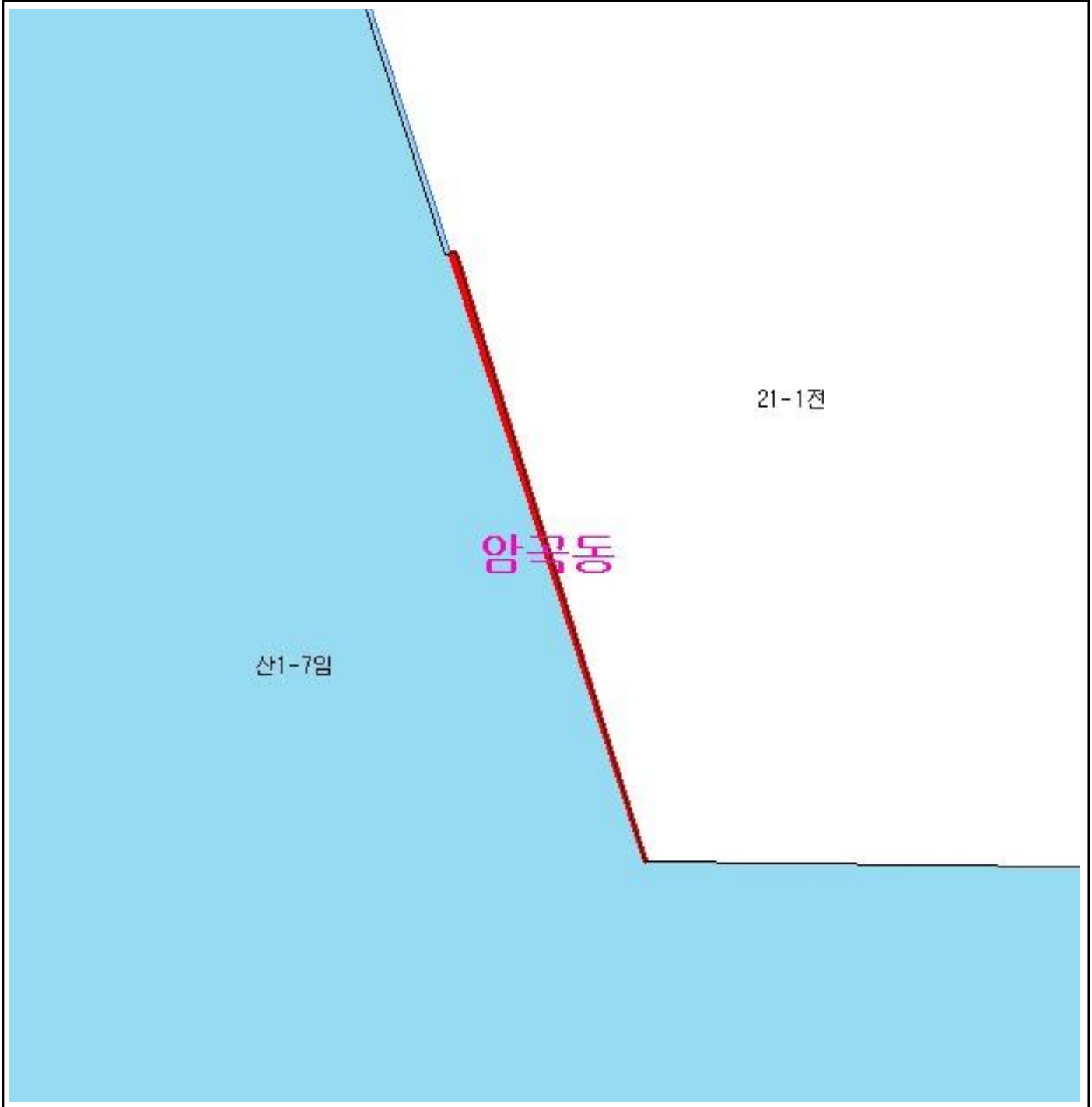








산지정보시스템(<http://www.forestland.go.kr>)  
 산림청(<http://www.forest.go.kr>)

# 산 지구 분 도

( 보전산지 지정 [ 준보전 ▶ 공익용 ] )

N152-2-7-055



범 례			
	공익용산지		지적선
	임업용산지		행정경계
	준보전산지		대상지역

지정권자 : 산림청장  
 고시일자 : 2013년 03월 22일  
 고시번호 : 산림청고시제2013-18호

- 비고 :
1. 측량의 기준 : 한국측지계
  2. 투영법 : 횡단 메르카토르도법(타원체는 베셀타원체)
  3. 높이의 기준 : 인천만의 평균해면
  4. 본 지도는 지적이 표시된 수치지형도 또는 지적선을 기준으로 작성하였음
  5. 본 지도는 산림청장의 사전승인없이 복제, 국외반출, 임의개재, 편집을 할 수 없으며, 위반 시 관련법에 따라 처벌 받을 수 있음
  6. 본 지도에 의하여 측량할 수 없음



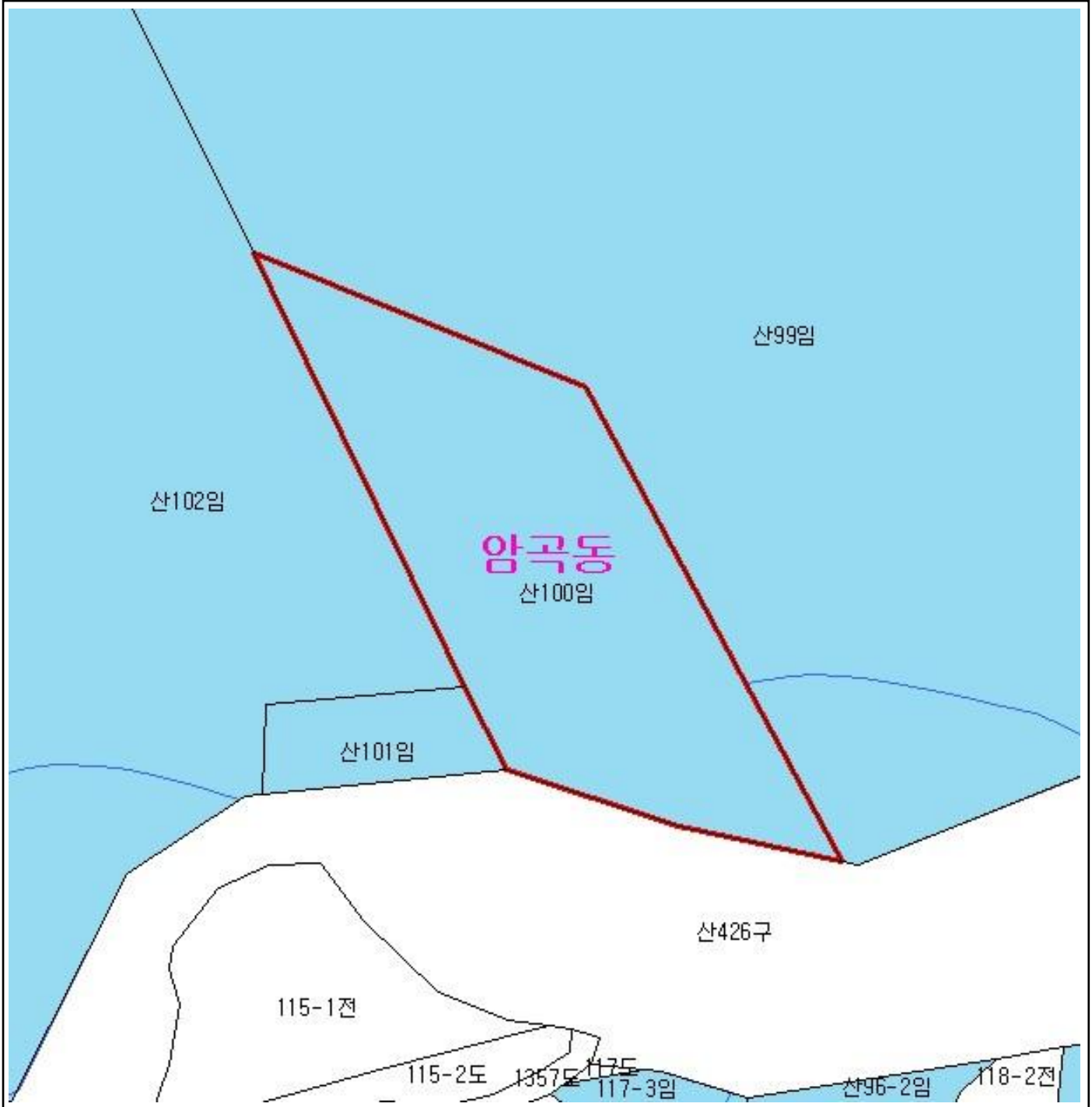
산림청  
KOREA FOREST SERVICE

산지정보시스템(<http://www.forestland.go.kr>)  
 산림청(<http://www.forest.go.kr>)







# 산 지구 분 도

( 보전산지 지정 [ 준보전 ▶ 공익용 ] )

N152-2-7-044



## 범 례

	공익용산지		지적선
	임업용산지		행정경계
	준보전산지		대상지역

지정권자 : 산림청장

고시일자 : 2013년 03월 22일

고시번호 : 산림청고시제2013-18호

비고 :

1. 측량의 기준 : 한국측지계
2. 투영법 : 횡단 메르카토르도법(타원체는 베셀타원체)
3. 높이의 기준 : 인천만의 평균해면
4. 본 지도는 지적이 표시된 수치지형도 또는 지적선을 기준으로 작성하였음
5. 본 지도는 산림청장의 사전승인없이 복제, 국외반출, 임의개재, 편집을 할 수 없으며, 위반 시 관련법에 따라 처벌 받을 수 있음
6. 본 지도에 의하여 측량할 수 없음

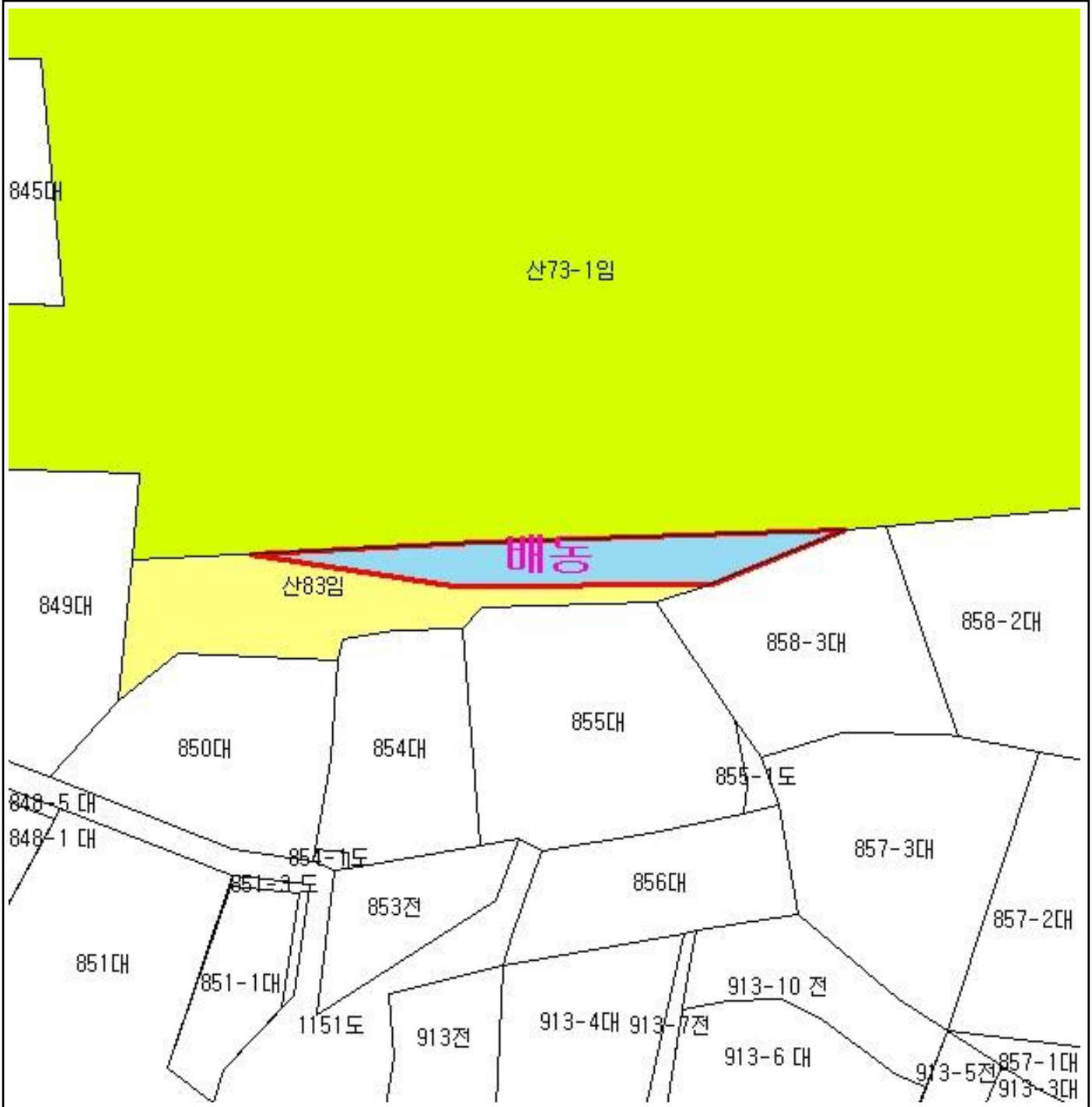


산지정보시스템(<http://www.forestland.go.kr>)  
산림청(<http://www.forest.go.kr>)

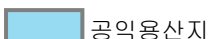



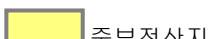

# 산 지구 구분도

( 보전산지 지정 [ 준보전 ▶ 공익용 ] )

N152-2-6-089



## 범례

	공익용산지		지적선
	임업용산지		행정경계
	준보전산지		대상지역

지정권자 : 산림청장  
 고시일자 : 2013년 03월 22일  
 고시번호 : 산림청고시제2013-18호

- 비고 :
1. 측량의 기준 : 한국측지계
  2. 투영법 : 횡단 메르카토르도법(타원체는 베셀타원체)
  3. 높이의 기준 : 인천만의 평균해면
  4. 본 지도는 지적이 표시된 수치지형도 또는 지적선을 기준으로 작성하였음
  5. 본 지도는 산림청장의 사전승인없이 복제, 국외반출, 임의개재, 편집을 할 수 없으며, 위반 시 관련법에 따라 처벌 받을 수 있음
  6. 본 지도에 의하여 측량할 수 없음

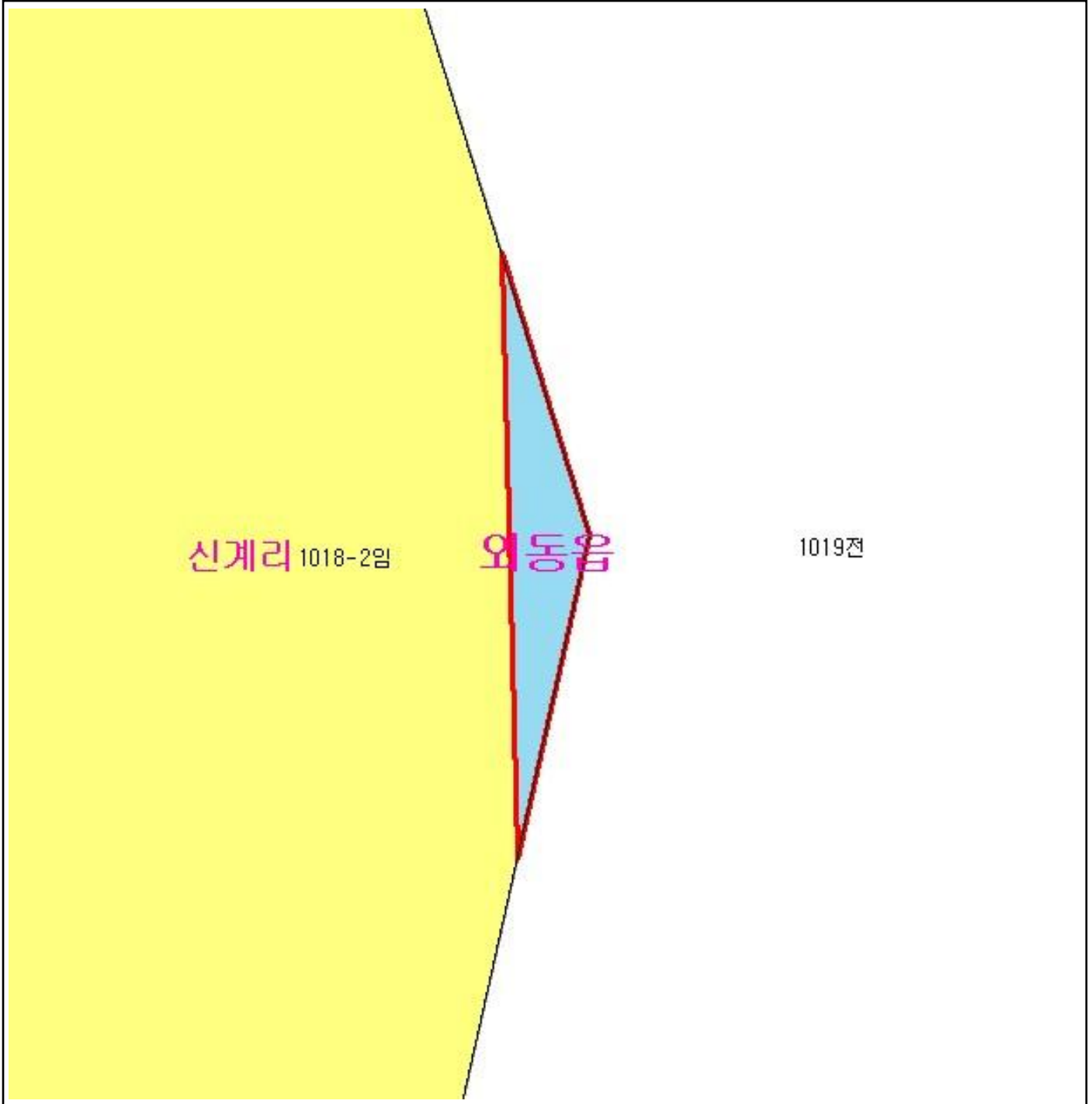


산지정보시스템(<http://www.forestland.go.kr>)  
 산림청(<http://www.forest.go.kr>)

# 산 지구 분 도

( 보전산지 지정 [ 준보전 ▶ 공익용 ] )

N152-2-7-094



## 범 례

	공익용산지		지적선
	임업용산지		행정경계
	준보전산지		대상지역

지정권자 : 산림청장

고시일자 : 2013년 03월 22일

고시번호 : 산림청고시제2013-18호

비고 :

1. 측량의 기준 : 한국측지계
2. 투영법 : 횡단 메르카토르도법(타원체는 베셀타원체)
3. 높이의 기준 : 인천만의 평균해면
4. 본 지도는 지적이 표시된 수치지형도 또는 지적선을 기준으로 작성하였음
5. 본 지도는 산림청장의 사전승인없이 복제, 국외반출, 임의개재, 편집을 할 수 없으며, 위반 시 관련법에 따라 처벌 받을 수 있음
6. 본 지도에 의하여 측량할 수 없음

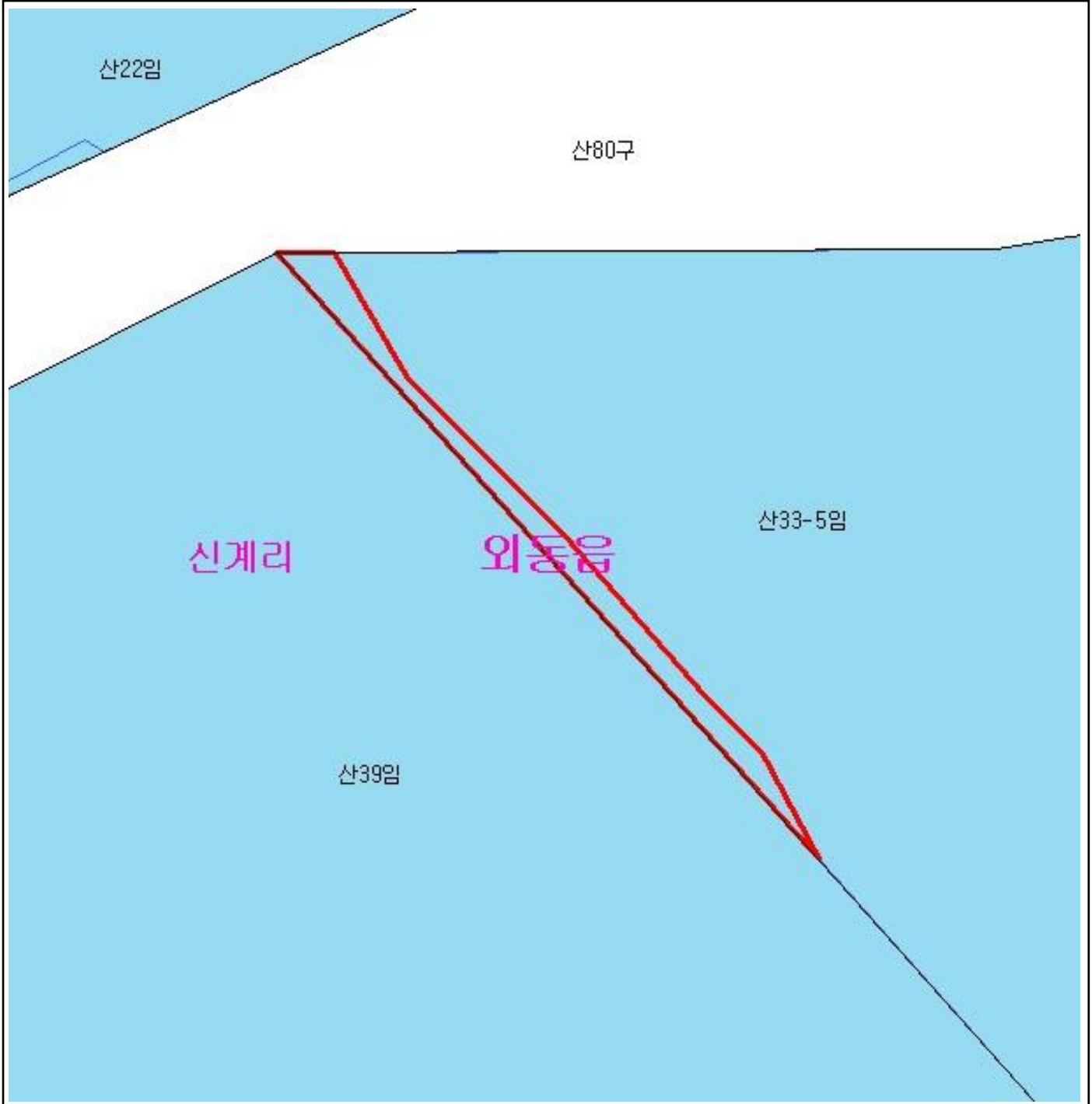


산지정보시스템(<http://www.forestland.go.kr>)  
산림청(<http://www.forest.go.kr>)

# 산 지구 분 도

( 보전산지 지정 [ 준보전 ▶ 공익용 ] )

N152-2-7-094



## 범 례

	공익용산지		지적선
	임업용산지		행정경계
	준보전산지		대상지역

지정권자 : 산림청장  
 고시일자 : 2013년 03월 22일  
 고시번호 : 산림청고시제2013-18호

- 비고 :
1. 측량의 기준 : 한국측지계
  2. 투영법 : 횡단 메르카토르도법(타원체는 베셀타원체)
  3. 높이의 기준 : 인천만의 평균해면
  4. 본 지도는 지적이 표시된 수치지형도 또는 지적선을 기준으로 작성하였음
  5. 본 지도는 산림청장의 사전승인없이 복제, 국외반출, 임의개재, 편집을 할 수 없으며, 위반 시 관련법에 따라 처벌 받을 수 있음
  6. 본 지도에 의하여 측량할 수 없음



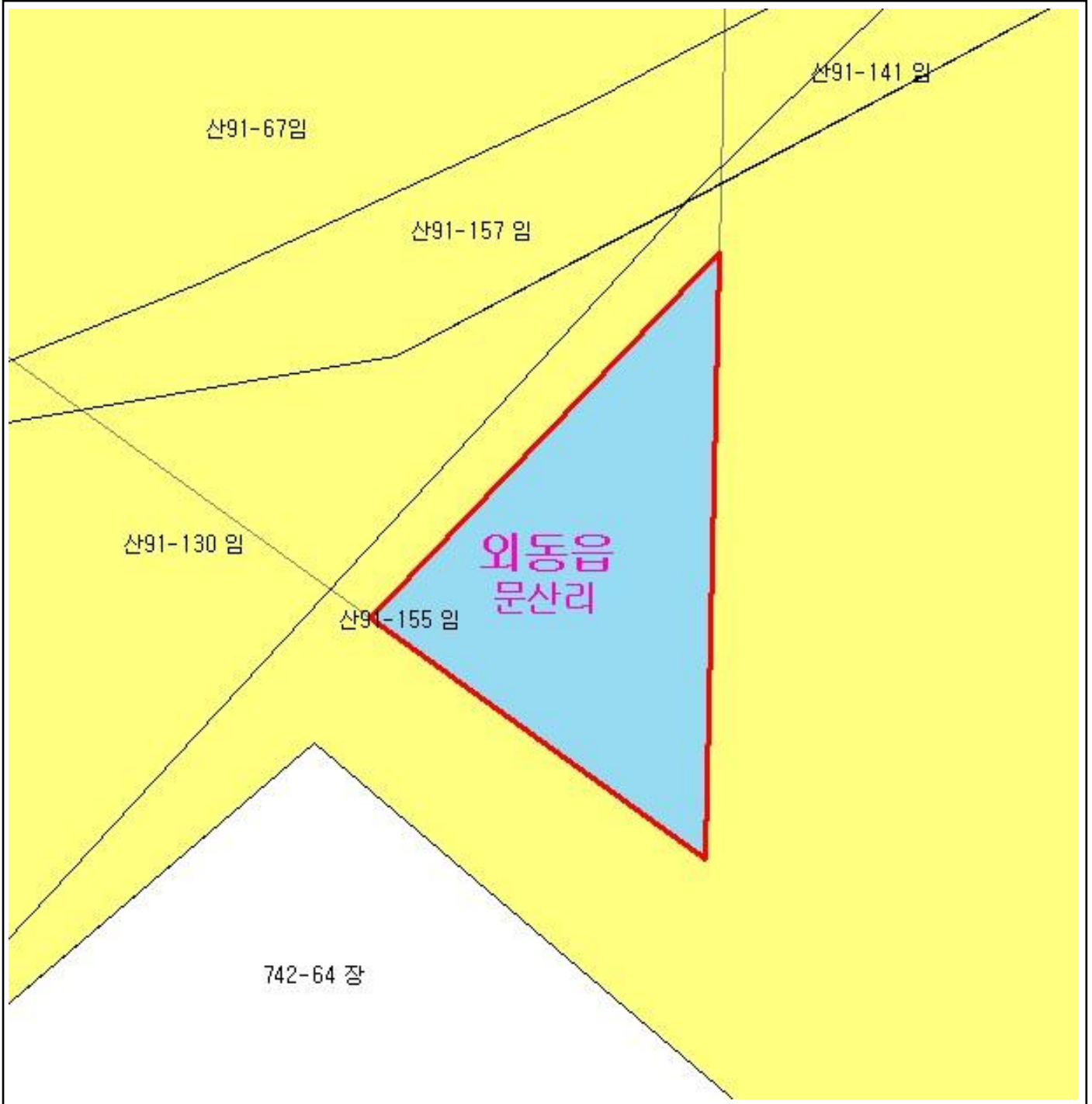
산지정보시스템(<http://www.forestland.go.kr>)  
 산림청(<http://www.forest.go.kr>)



# 산 지구 분 도

( 보전산지 지정 [ 준보전 ▶ 공익용 ] )

NI52-2-14-033



## 범 례

	공익용산지		지적선
	임업용산지		행정경계
	준보전산지		대상지역

지정권자 : 산림청장  
 고시일자 : 2013년 03월 22일  
 고시번호 : 산림청고시제2013-18호

- 비고 :
1. 측량의 기준 : 한국측지계
  2. 투영법 : 횡단 메르카토르도법(타원체는 베셀타원체)
  3. 높이의 기준 : 인천만의 평균해면
  4. 본 지도는 지적이 표시된 수치지형도 또는 지적선을 기준으로 작성하였음
  5. 본 지도는 산림청장의 사전승인없이 복제, 국외반출, 임의계재, 편집을 할 수 없으며, 위반 시 관련법에 따라 처벌 받을 수 있음
  6. 본 지도에 의하여 측량할 수 없음

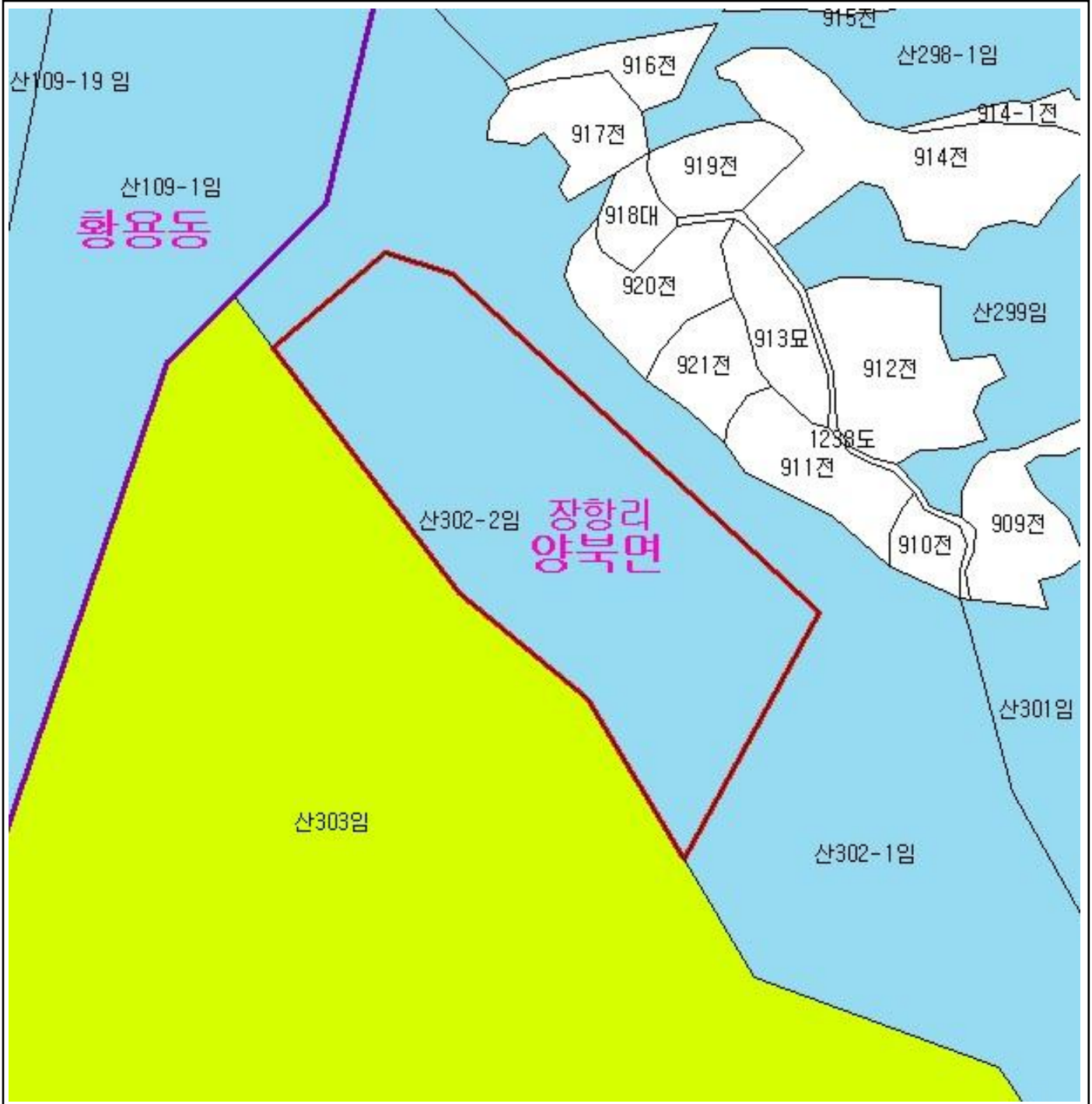


산지정보시스템(<http://www.forestland.go.kr>)  
 산림청(<http://www.forest.go.kr>)







# 산 지구 분 도

( 보전산지 지정 [ 준보전 ▶ 공익용 ] )

N152-2-7-076



## 범 례

	공익용산지		지적선
	임업용산지		행정경계
	준보전산지		대상지역

지정권자 : 산림청장

고시일자 : 2013년 03월 22일

고시번호 : 산림청고시제2013-18호

비고 :

1. 측량의 기준 : 한국측지계
2. 투영법 : 횡단 메르카토르도법(타원체는 베셀타원체)
3. 높이의 기준 : 인천만의 평균해면
4. 본 지도는 지적이 표시된 수치지형도 또는 지적선을 기준으로 작성하였음
5. 본 지도는 산림청장의 사전승인없이 복제, 국외반출, 임의개재, 편집을 할 수 없으며, 위반 시 관련법에 따라 처벌 받을 수 있음
6. 본 지도에 의하여 측량할 수 없음









산지정보시스템(<http://www.forestland.go.kr>)  
산림청(<http://www.forest.go.kr>)

# 산 지구 분 도

( 보전산지 지정 [ 준보전 ▶ 공익용 ] )

N152-2-7-086



범례			
	공익용산지		지적선
	임업용산지		행정경계
	준보전산지		대상지역

지정권자 : 산림청장  
 고시일자 : 2013년 03월 22일  
 고시번호 : 산림청고시제2013-18호

- 비고 :
1. 측량의 기준 : 한국측지계
  2. 투영법 : 횡단 메르카토르도법 (타원체는 베셀타원체)
  3. 높이의 기준 : 인천만의 평균해면
  4. 본 지도는 지적이 표시된 수치지형도 또는 지적선을 기준으로 작성하였음
  5. 본 지도는 산림청장의 사전승인없이 복제, 국외반출, 임의게재, 편집을 할 수 없으며, 위반 시 관련법에 따라 처벌 받을 수 있음
  6. 본 지도에 의하여 측량할 수 없음

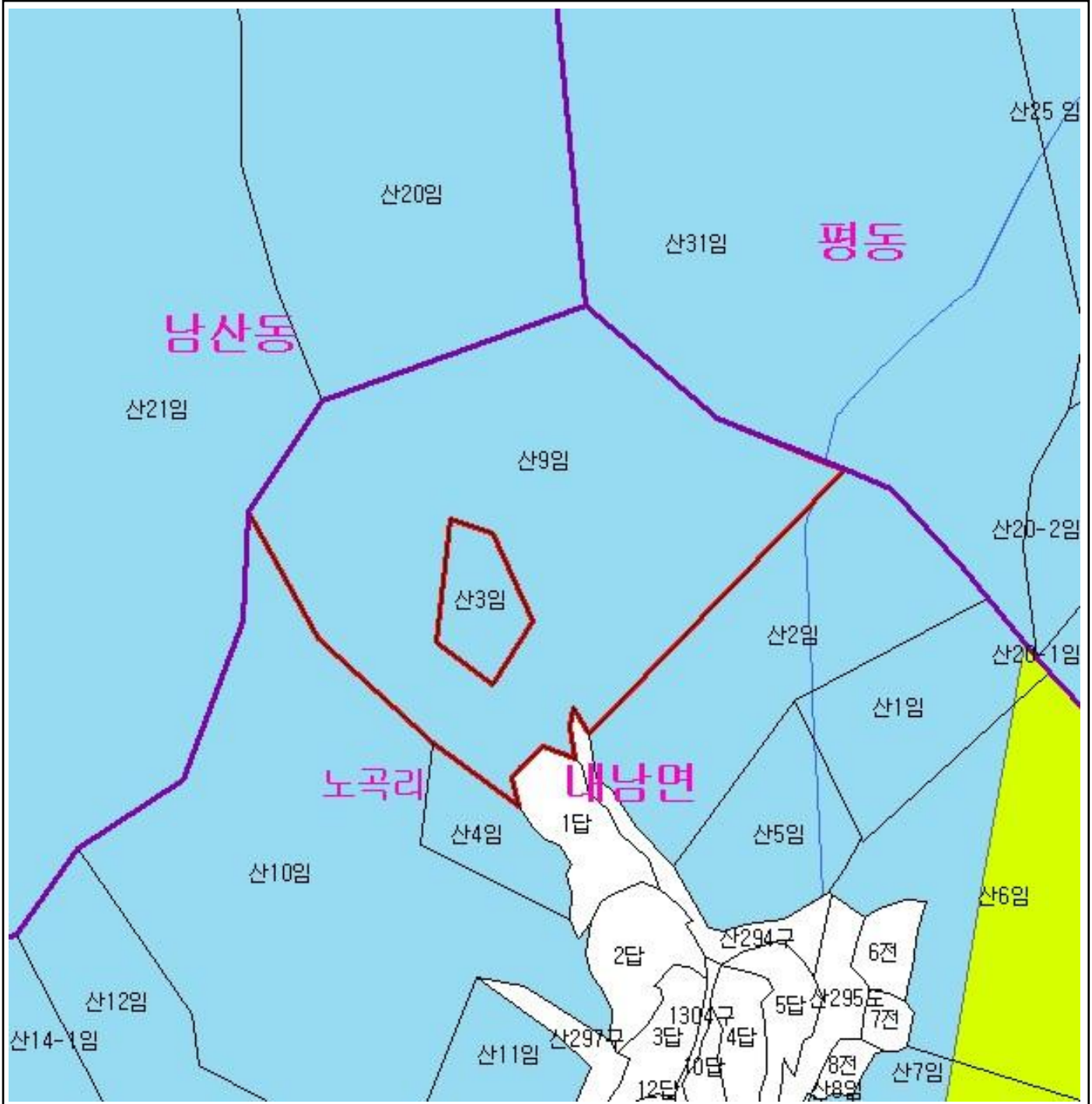


산지정보시스템 (<http://www.forestland.go.kr>)  
 산림청 (<http://www.forest.go.kr>)

# 산 지구 분도

( 보전산지 지정 [ 준보전 ▶ 공익용 ] )

N152-2-7-091



범례	
	공익용산지
	임업용산지
	준보전산지
	지적선
	행정경계
	대상지역

지정권자 : 산림청장  
 고시일자 : 2013년 03월 22일  
 고시번호 : 산림청고시제2013-18호

- 비고 :
1. 측량의 기준 : 한국측지계
  2. 투영법 : 횡단 메르카토르도법(타원체는 베셀타원체)
  3. 높이의 기준 : 인천만의 평균해면
  4. 본 지도는 지적이 표시된 수치지형도 또는 지적선을 기준으로 작성하였음
  5. 본 지도는 산림청장의 사전승인없이 복제, 국외반출, 임의개재, 편집을 할 수 없으며, 위반 시 관련법에 따라 처벌 받을 수 있음
  6. 본 지도에 의하여 측량할 수 없음

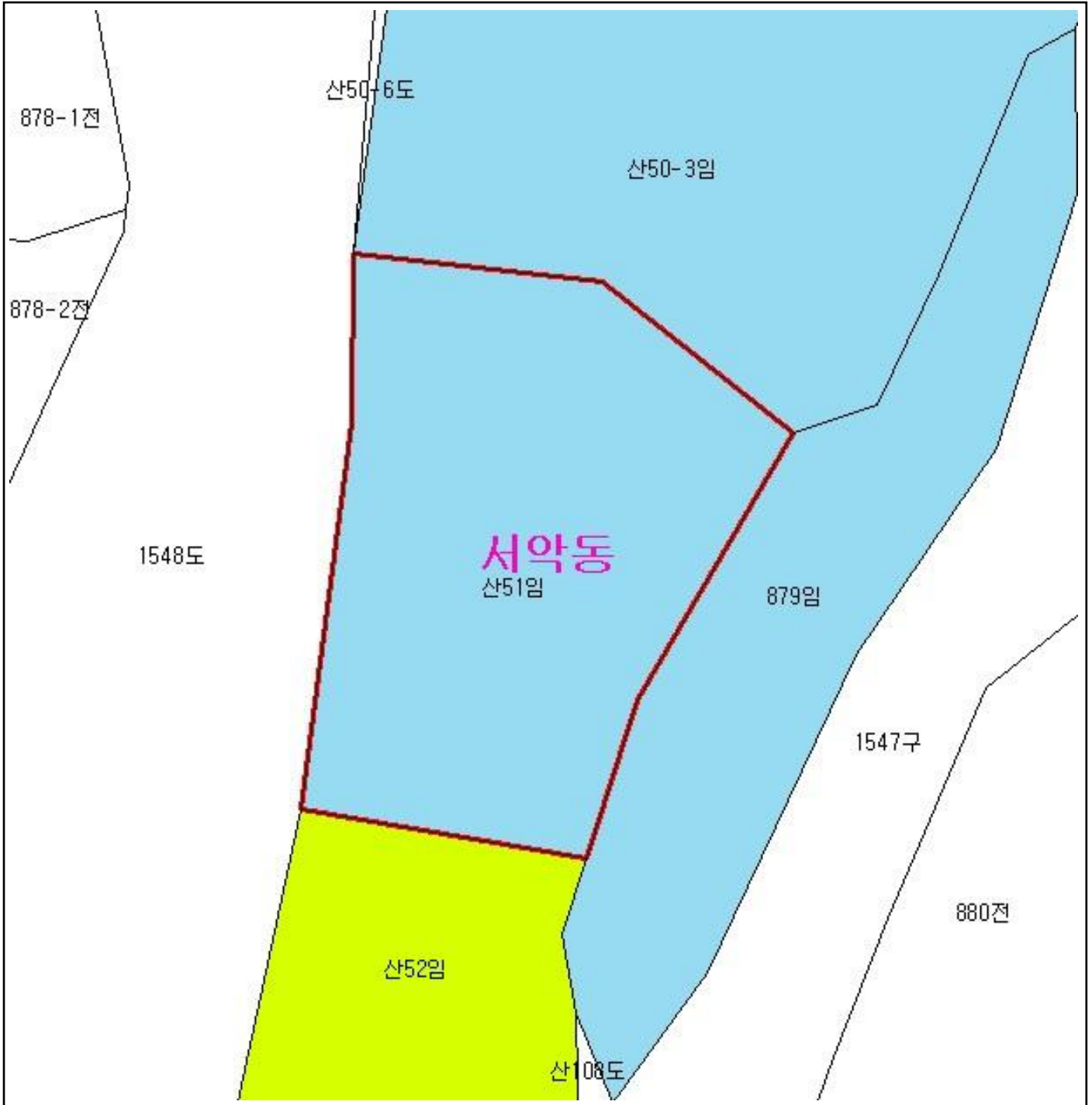


산지정보시스템(<http://www.forestland.go.kr>)  
 산림청(<http://www.forest.go.kr>)

# 산 지구 분 도

( 보전산지 지정 [ 준보전 ▶ 공익용 ] )

N152-2-6-078



1548도

**서악동**  
산51임

879임







1547구

880전

산52임

산108도

## 범 례

	공익용산지		지적선
	임업용산지		행정경계
	준보전산지		대상지역

지정권자 : 산림청장  
 고시일자 : 2013년 03월 22일  
 고시번호 : 산림청고시제2013-18호

- 비고 :
1. 측량의 기준 : 한국측지계
  2. 투영법 : 횡단 메르카토르도법(타원체는 베셀타원체)
  3. 높이의 기준 : 인천만의 평균해면
  4. 본 지도는 지적이 표시된 수치지형도 또는 지적선을 기준으로 작성하였음
  5. 본 지도는 산림청장의 사전승인없이 복제, 국외반출, 임의개재, 편집을 할 수 없으며, 위반 시 관련법에 따라 처벌 받을 수 있음
  6. 본 지도에 의하여 측량할 수 없음



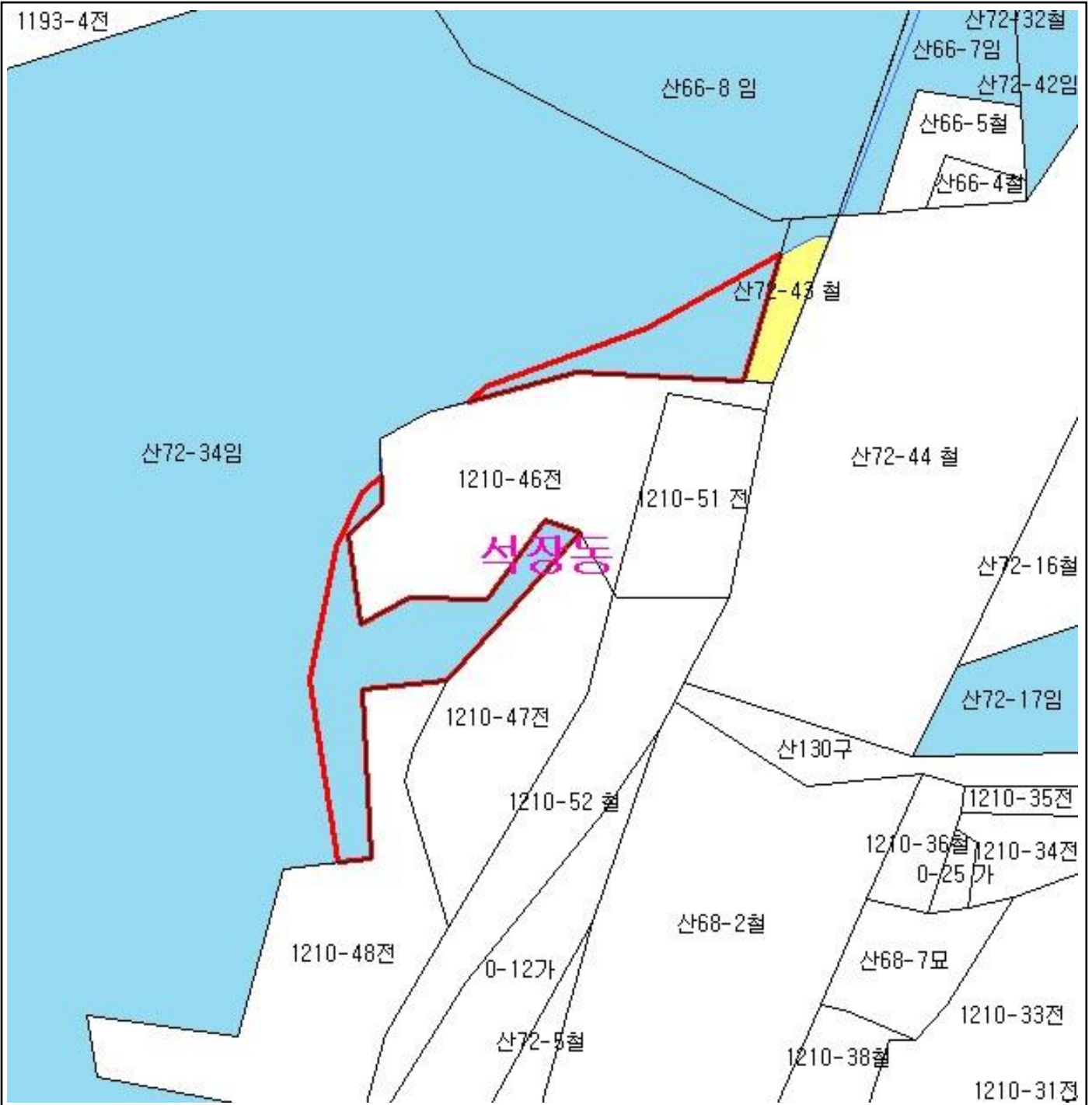
산지정보시스템(<http://www.forestland.go.kr>)  
 산림청(<http://www.forest.go.kr>)









# 산 지구 구분도

( 보전산지 지정 [ 준보전 ▶ 공익용 ] )

N152-2-6-069



## 범례

	공익용산지		지적선
	임업용산지		행정경계
	준보전산지		대상지역

지정권자 : 산림청장  
 고시일자 : 2013년 03월 22일  
 고시번호 : 산림청고시제2013-18호

- 비고 :
1. 측량의 기준 : 한국측지계
  2. 투영법 : 횡단 메르카토르도법(타원체는 베셀타원체)
  3. 높이의 기준 : 인천만의 평균해면
  4. 본 지도는 지적이 표시된 수치지형도 또는 지적선을 기준으로 작성하였음
  5. 본 지도는 산림청장의 사전승인없이 복제, 국외반출, 임의개재, 편집을 할 수 없으며, 위반 시 관련법에 따라 처벌 받을 수 있음
  6. 본 지도에 의하여 측량할 수 없음



산지정보시스템(<http://www.forestland.go.kr>)  
 산림청(<http://www.forest.go.kr>)



# 산 지구 분 도

( 보전산지 지정 [ 준보전 ▶ 공익용 ] )

N152-2-7-053



범 례			
	공익용산지		지적선
	임업용산지		행정경계
	준보전산지		대상지역

지정권자 : 산림청장  
 고시일자 : 2013년 03월 22일  
 고시번호 : 산림청고시제2013-18호

- 비고 :
1. 측량의 기준 : 한국측지계
  2. 투영법 : 횡단 메르카토르도법(타원체는 베셀타원체)
  3. 높이의 기준 : 인천만의 평균해면
  4. 본 지도는 지적이 표시된 수치지형도 또는 지적선을 기준으로 작성하였음
  5. 본 지도는 산림청장의 사전승인없이 복제, 국외반출, 임의게재, 편집을 할 수 없으며, 위반 시 관련법에 따라 처벌 받을 수 있음
  6. 본 지도에 의하여 측량할 수 없음



산지정보시스템(<http://www.forestland.go.kr>)  
 산림청(<http://www.forest.go.kr>)







# 산 지구 분 도

( 보전산지 지정 [ 준보전 ▶ 공익용 ] )

N152-2-6-099



## 범 례

	공익용산지		지적선
	임업용산지		행정경계
	준보전산지		대상지역

지정권자 : 산림청장

고시일자 : 2013년 03월 22일

고시번호 : 산림청고시제2013-18호

비고 :

1. 측량의 기준 : 한국측지계
2. 투영법 : 횡단 메르카토르도법(타원체는 베셀타원체)
3. 높이의 기준 : 인천만의 평균해면
4. 본 지도는 지적이 표시된 수치지형도 또는 지적선을 기준으로 작성하였음
5. 본 지도는 산림청장의 사전승인없이 복제, 국외반출, 임의개재, 편집을 할 수 없으며, 위반 시 관련법에 따라 처벌 받을 수 있음
6. 본 지도에 의하여 측량할 수 없음

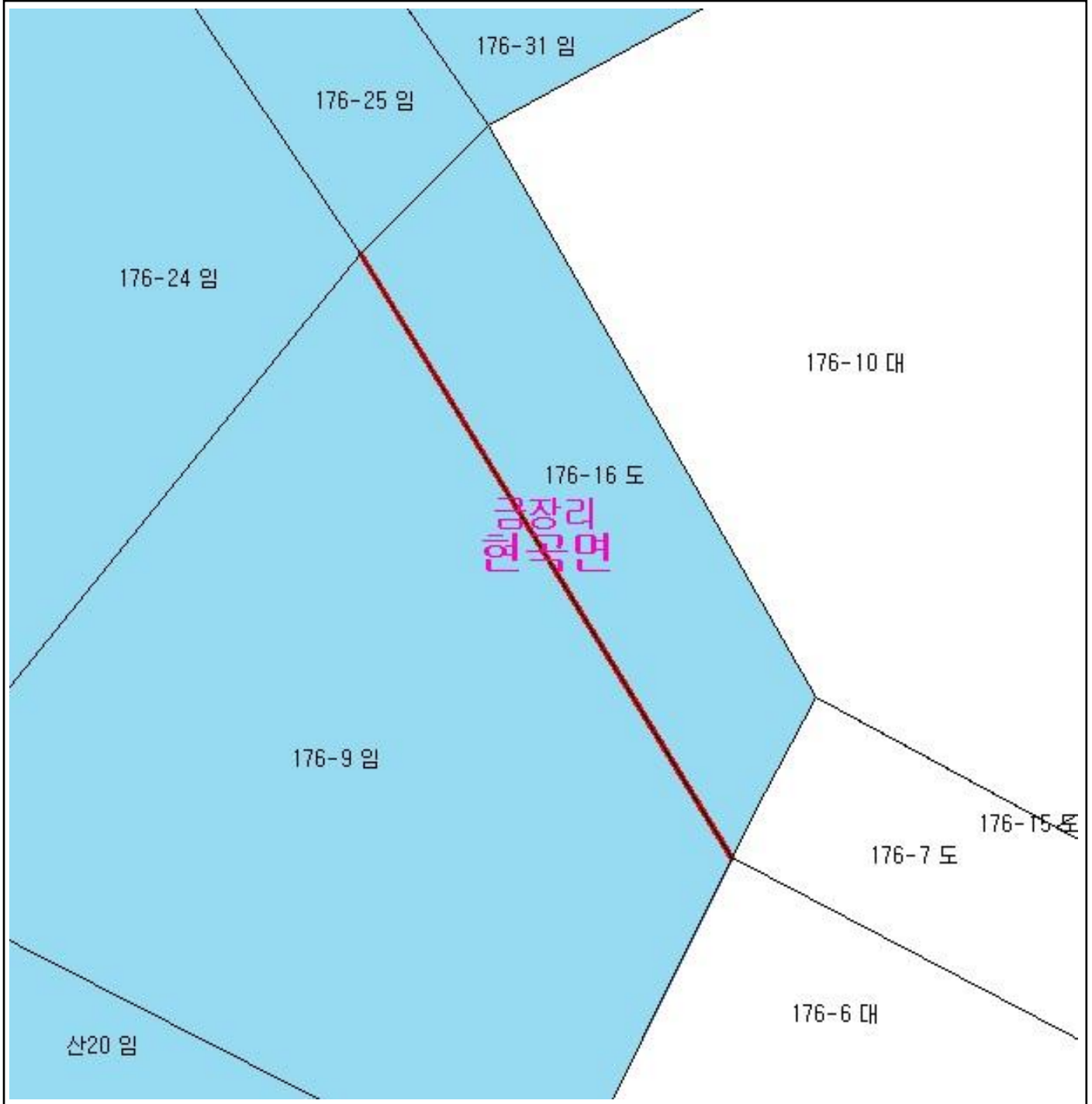


산지정보시스템(<http://www.forestland.go.kr>)  
산림청(<http://www.forest.go.kr>)







# 산 지구 분 도

( 보전산지 지정 [ 준보전 ▶ 공익용 ] )

N152-2-6-058



## 범 례

	공익용산지		지적선
	임업용산지		행정경계
	준보전산지		대상지역

지정권자 : 산림청장

고시일자 : 2013년 03월 22일

고시번호 : 산림청고시제2013-18호

비고 :

1. 측량의 기준 : 한국측지계
2. 투영법 : 횡단 메르카토르도법(타원체는 베셀타원체)
3. 높이의 기준 : 인천만의 평균해면
4. 본 지도는 지적이 표시된 수치지형도 또는 지적선을 기준으로 작성하였음
5. 본 지도는 산림청장의 사전승인없이 복제, 국외반출, 임의개재, 편집을 할 수 없으며, 위반 시 관련법에 따라 처벌 받을 수 있음
6. 본 지도에 의하여 측량할 수 없음

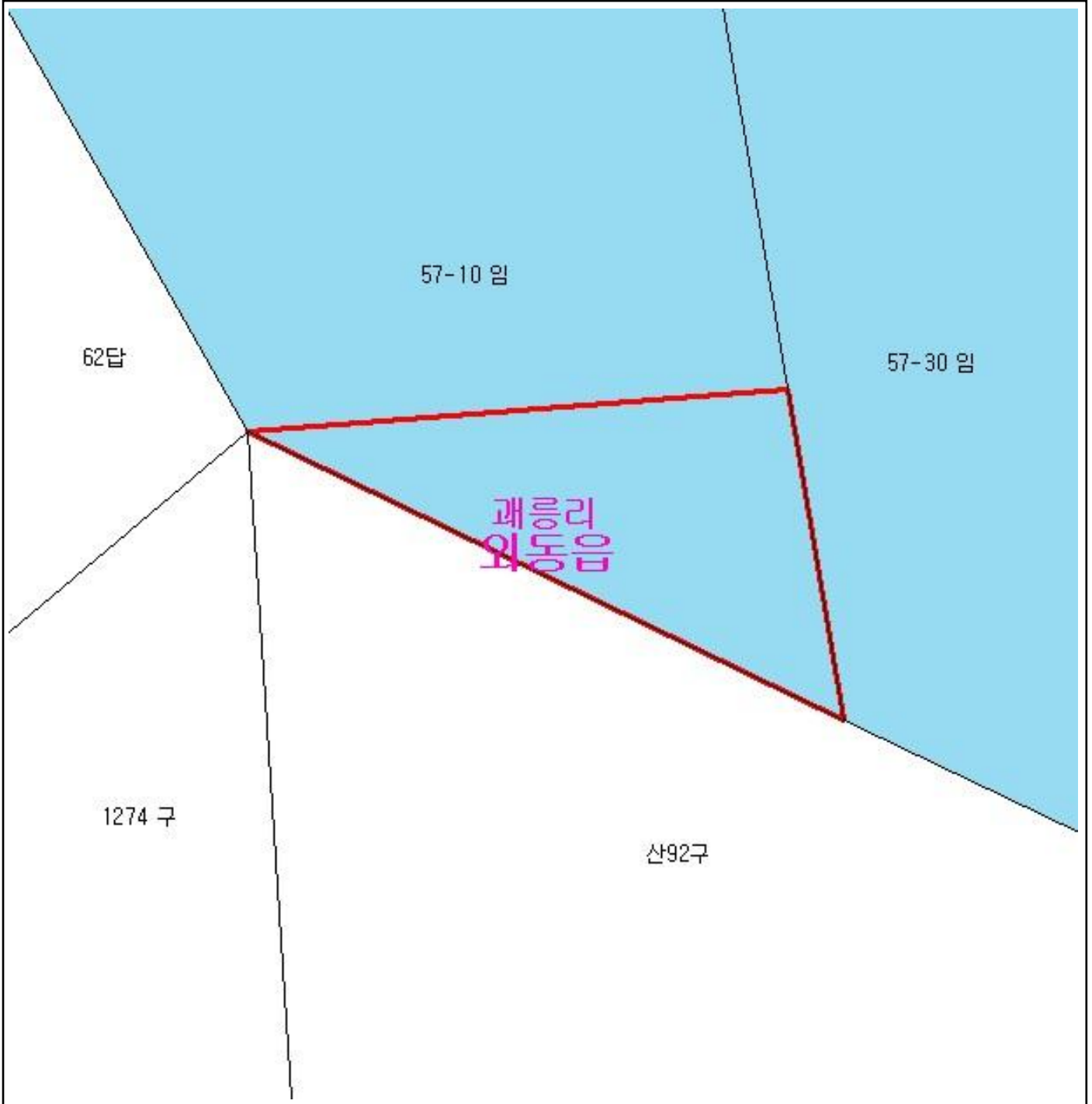


산지정보시스템(<http://www.forestland.go.kr>)  
산림청(<http://www.forest.go.kr>)







# 산 지구 분 도

( 보전산지 지정 [ 준보전 ▶ 공익용 ] )

N152-2-7-094



## 범 례

	공익용산지		지적선
	임업용산지		행정경계
	준보전산지		대상지역

지정권자 : 산림청장

고시일자 : 2013년 03월 22일

고시번호 : 산림청고시제2013-18호

비고 :

1. 측량의 기준 : 한국측지계
2. 투영법 : 횡단 메르카토르도법(타원체는 베셀타원체)
3. 높이의 기준 : 인천만의 평균해면
4. 본 지도는 지적이 표시된 수치지형도 또는 지적선을 기준으로 작성하였음
5. 본 지도는 산림청장의 사전승인없이 복제, 국외반출, 임의개재, 편집을 할 수 없으며, 위반 시 관련법에 따라 처벌 받을 수 있음
6. 본 지도에 의하여 측량할 수 없음

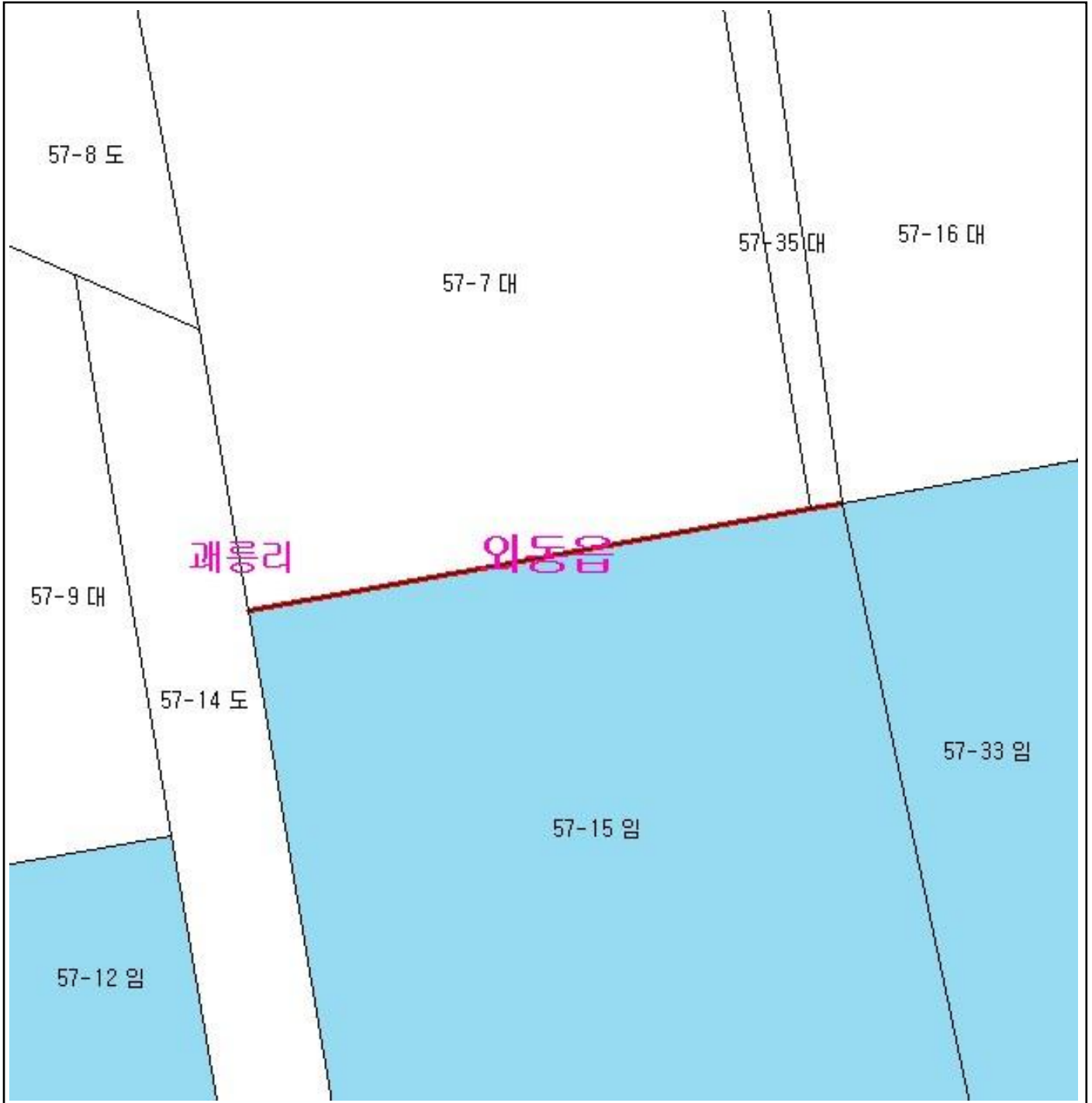


산지정보시스템(<http://www.forestland.go.kr>)  
산림청(<http://www.forest.go.kr>)






# 산 지구 분 도

( 보전산지 지정 [ 준보전 ▶ 공익용 ] )

N152-2-7-094



## 범 례

	공익용산지		지적선
	임업용산지		행정경계
	준보전산지		대상지역

지정권자 : 산림청장  
 고시일자 : 2013년 03월 22일  
 고시번호 : 산림청고시제2013-18호

- 비고 :
1. 측량의 기준 : 한국측지계
  2. 투영법 : 횡단 메르카토르도법(타원체는 베셀타원체)
  3. 높이의 기준 : 인천만의 평균해면
  4. 본 지도는 지적이 표시된 수치지형도 또는 지적선을 기준으로 작성하였음
  5. 본 지도는 산림청장의 사전승인없이 복제, 국외반출, 임의개재, 편집을 할 수 없으며, 위반 시 관련법에 따라 처벌 받을 수 있음
  6. 본 지도에 의하여 측량할 수 없음



산지정보시스템(<http://www.forestland.go.kr>)  
 산림청(<http://www.forest.go.kr>)







# 산 지구 분 도

( 보전산지 지정 [ 준보전 ▶ 공익용 ] )

N152-2-7-094



## 범 례

	공익용산지		지적선
	임업용산지		행정경계
	준보전산지		대상지역

지정권자 : 산림청장  
 고시일자 : 2013년 03월 22일  
 고시번호 : 산림청고시제2013-18호

- 비고 :
1. 측량의 기준 : 한국측지계
  2. 투영법 : 횡단 메르카토르도법(타원체는 베셀타원체)
  3. 높이의 기준 : 인천만의 평균해면
  4. 본 지도는 지적이 표시된 수치지형도 또는 지적선을 기준으로 작성하였음
  5. 본 지도는 산림청장의 사전승인없이 복제, 국외반출, 임의개재, 편집을 할 수 없으며, 위반 시 관련법에 따라 처벌 받을 수 있음
  6. 본 지도에 의하여 측량할 수 없음



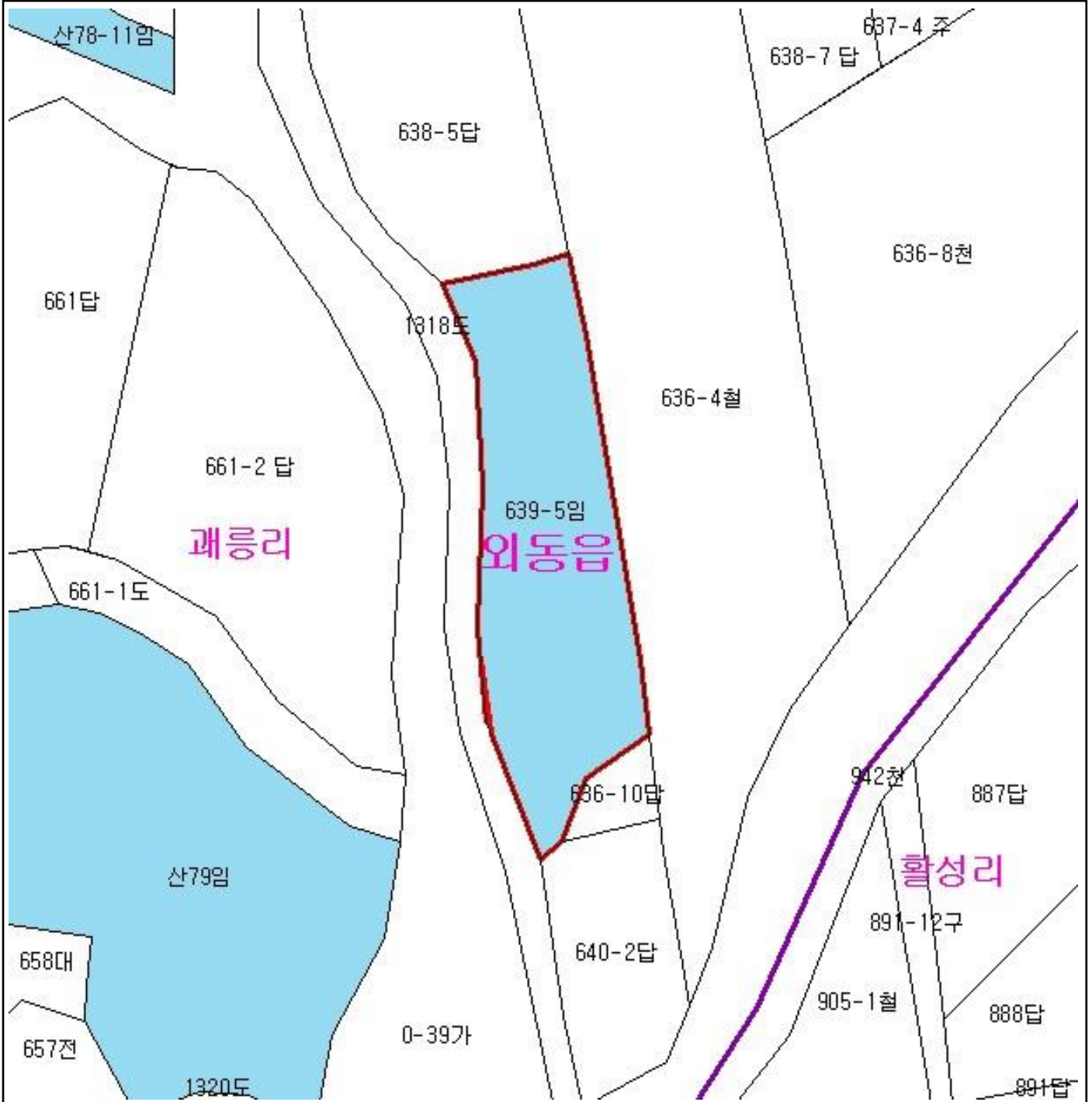
산지정보시스템(<http://www.forestland.go.kr>)  
 산림청(<http://www.forest.go.kr>)



# 산 지구 분 도

( 보전산지 지정 [ 준보전 ▶ 공익용 ] )

N152-2-7-093



범 례			
	공익용산지		지적선
	임업용산지		행정경계
	준보전산지		대상지역

지정권자 : 산림청장  
 고시일자 : 2013년 03월 22일  
 고시번호 : 산림청고시제2013-18호

- 비고 :
1. 측량의 기준 : 한국측지계
  2. 투영법 : 횡단 메르카토르도법(타원체는 베셀타원체)
  3. 높이의 기준 : 인천만의 평균해면
  4. 본 지도는 지적이 표시된 수치지형도 또는 지적선을 기준으로 작성하였음
  5. 본 지도는 산림청장의 사전승인없이 복제, 국외반출, 임의개재, 편집을 할 수 없으며, 위반 시 관련법에 따라 처벌 받을 수 있음
  6. 본 지도에 의하여 측량할 수 없음



산림청  
KOREA FOREST SERVICE

산지정보시스템(<http://www.forestland.go.kr>)  
 산림청(<http://www.forest.go.kr>)

# 산 지구 분 도

( 보전산지 지정 [ 준보전 ▶ 공익용 ] )

N152-2-7-077









산94임

호암리

양북면

## 범 례

	공익용산지		지적선
	임업용산지		행정경계
	준보전산지		대상지역

지정권자 : 산림청장

고시일자 : 2013년 03월 22일

고시번호 : 산림청고시제2013-18호

비고 :

1. 측량의 기준 : 한국측지계
2. 투영법 : 횡단 메르카토르도법(타원체는 베셀타원체)
3. 높이의 기준 : 인천만의 평균해면
4. 본 지도는 지적이 표시된 수치지형도 또는 지적선을 기준으로 작성하였음
5. 본 지도는 산림청장의 사전승인없이 복제, 국외반출, 임의계재, 편집을 할 수 없으며, 위반 시 관련법에 따라 처벌 받을 수 있음
6. 본 지도에 의하여 측량할 수 없음



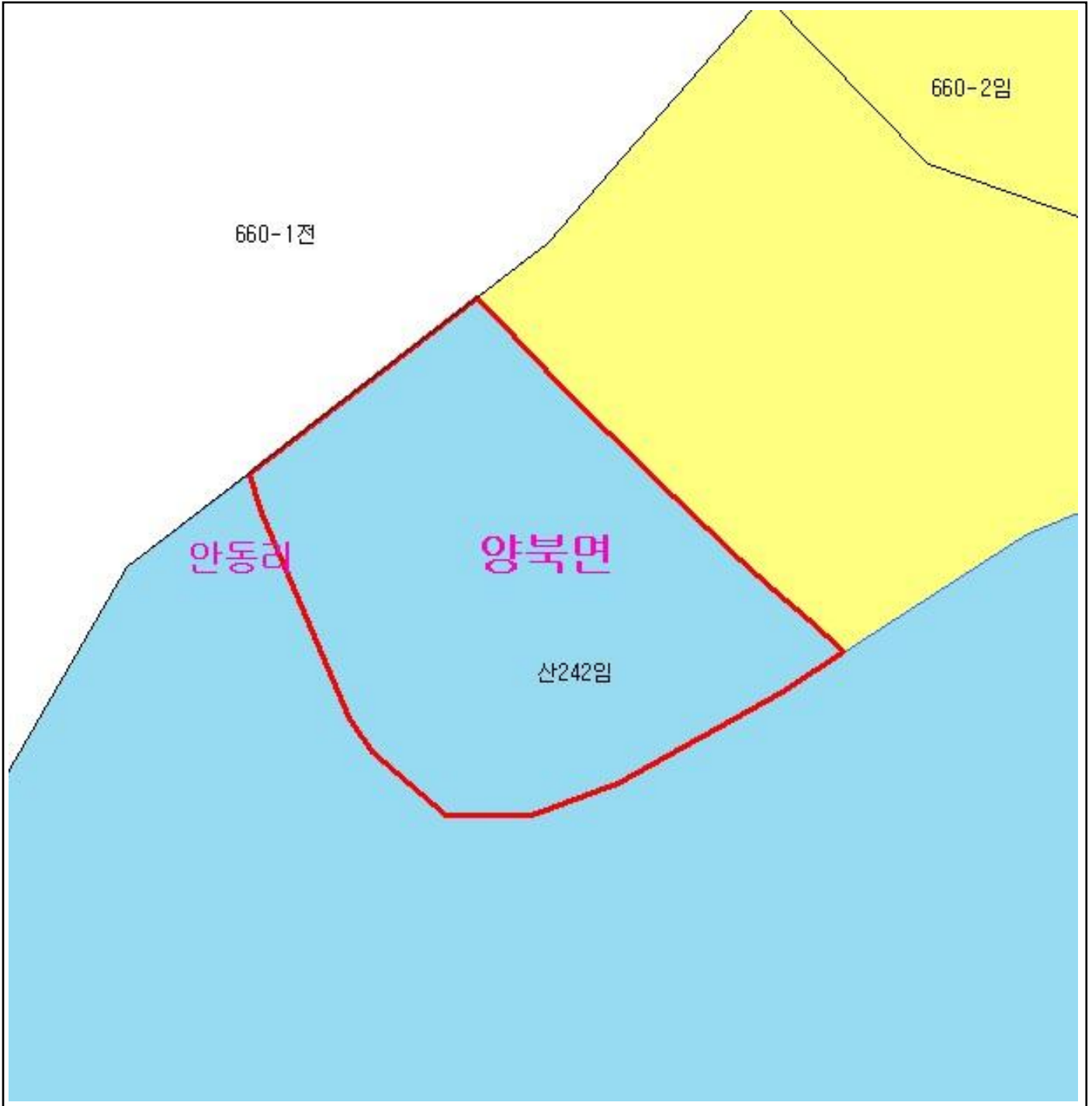
산지정보시스템(<http://www.forestland.go.kr>)  
산림청(<http://www.forest.go.kr>)

경상북도 경주시 양북면 호암리 일원

# 산 지구 분 도

( 보전산지 지정 [ 준보전 ▶ 공익용 ] )

N152-2-7-077



## 범 례

	공익용산지		지적선
	임업용산지		행정경계
	준보전산지		대상지역

지정권자 : 산림청장  
 고시일자 : 2013년 03월 22일  
 고시번호 : 산림청고시제2013-18호

- 비고 :
1. 측량의 기준 : 한국측지계
  2. 투영법 : 횡단 메르카토르도법(타원체는 베셀타원체)
  3. 높이의 기준 : 인천만의 평균해면
  4. 본 지도는 지적이 표시된 수치지형도 또는 지적선을 기준으로 작성하였음
  5. 본 지도는 산림청장의 사전승인없이 복제, 국외반출, 임의개재, 편집을 할 수 없으며, 위반 시 관련법에 따라 처벌 받을 수 있음
  6. 본 지도에 의하여 측량할 수 없음

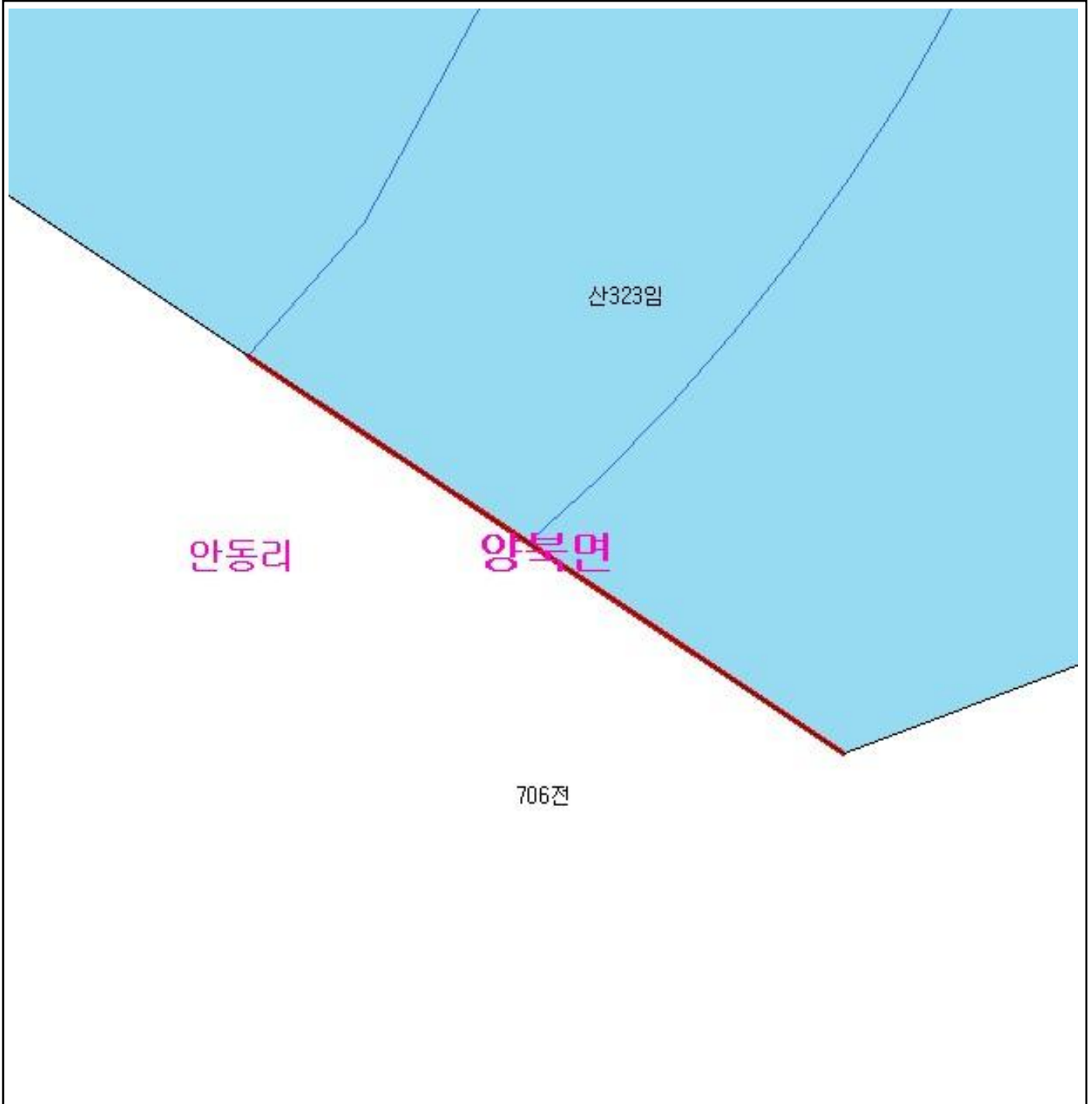








산지정보시스템(<http://www.forestland.go.kr>)  
 산림청(<http://www.forest.go.kr>)

# 산 지구 분 도

( 보전산지 지정 [ 준보전 ▶ 공익용 ] )

N152-2-7-087



범 례			
	공익용산지		지적선
	임업용산지		행정경계
	준보전산지		대상지역

지정권자 : 산림청장  
 고시일자 : 2013년 03월 22일  
 고시번호 : 산림청고시제2013-18호

- 비고 :
1. 측량의 기준 : 한국측지계
  2. 투영법 : 횡단 메르카토르도법(타원체는 베셀타원체)
  3. 높이의 기준 : 인천만의 평균해면
  4. 본 지도는 지적이 표시된 수치지형도 또는 지적선을 기준으로 작성하였음
  5. 본 지도는 산림청장의 사전승인없이 복제, 국외반출, 임의개재, 편집을 할 수 없으며, 위반 시 관련법에 따라 처벌 받을 수 있음
  6. 본 지도에 의하여 측량할 수 없음



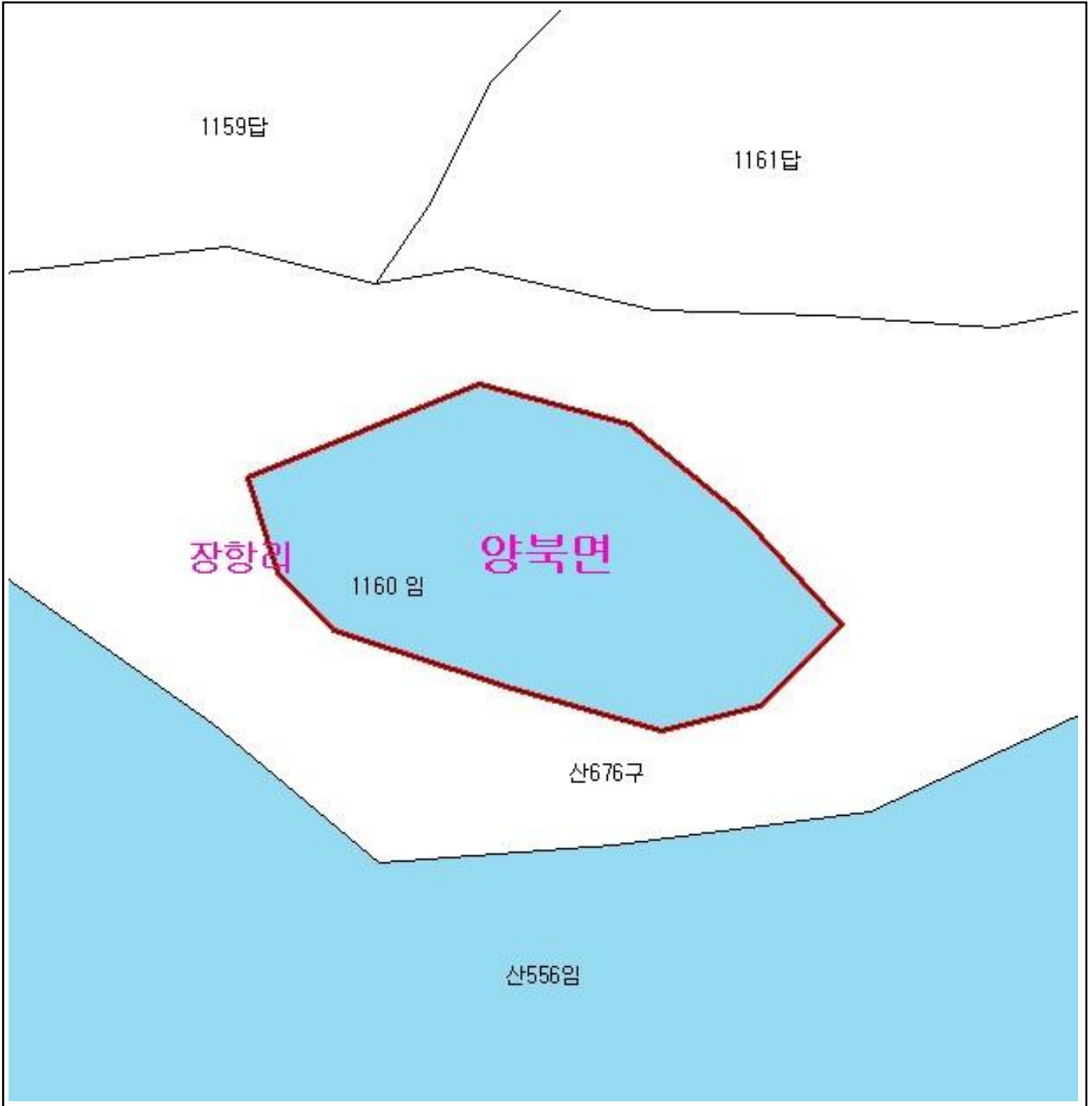
산림청  
KOREA FOREST SERVICE

산지정보시스템(<http://www.forestland.go.kr>)  
 산림청(<http://www.forest.go.kr>)

# 산 지구 분 도

( 보전산지 지정 [ 준보전 ▶ 공익용 ] )

N152-2-7-095



범 례			
	공익용산지		지적선
	임업용산지		행정경계
	준보전산지		대상지역

지정권자 : 산림청장  
 고시일자 : 2013년 03월 22일  
 고시번호 : 산림청고시제2013-18호

- 비고 :
1. 측량의 기준 : 한국측지계
  2. 투영법 : 횡단 메르카토르도법(타원체는 베셀타원체)
  3. 높이의 기준 : 인천만의 평균해면
  4. 본 지도는 지적이 표시된 수치지형도 또는 지적선을 기준으로 작성하였음
  5. 본 지도는 산림청장의 사전승인없이 복제, 국외반출, 임의개재, 편집을 할 수 없으며, 위반 시 관련법에 따라 처벌 받을 수 있음
  6. 본 지도에 의하여 측량할 수 없음



산지정보시스템(<http://www.forestland.go.kr>)  
 산림청(<http://www.forest.go.kr>)

# 산 지 구 분 도

( 보전산지 지정 [ 준보전 ▶ 공익용 ] )

N152-2-7-086



범 례			
	공익용산지		지적선
	임업용산지		행정경계
	준보전산지		대상지역

지정권자 : 산림청장  
 고시일자 : 2013년 03월 22일  
 고시번호 : 산림청고시제2013-18호

- 비고 :
1. 측량의 기준 : 한국측지계
  2. 투영법 : 횡단 메르카토르도법(타원체는 베셀타원체)
  3. 높이의 기준 : 인천만의 평균해면
  4. 본 지도는 지적이 표시된 수치지형도 또는 지적선을 기준으로 작성하였음
  5. 본 지도는 산림청장의 사전승인없이 복제, 국외반출, 임의개재, 편집을 할 수 없으며, 위반 시 관련법에 따라 처벌 받을 수 있음
  6. 본 지도에 의하여 측량할 수 없음



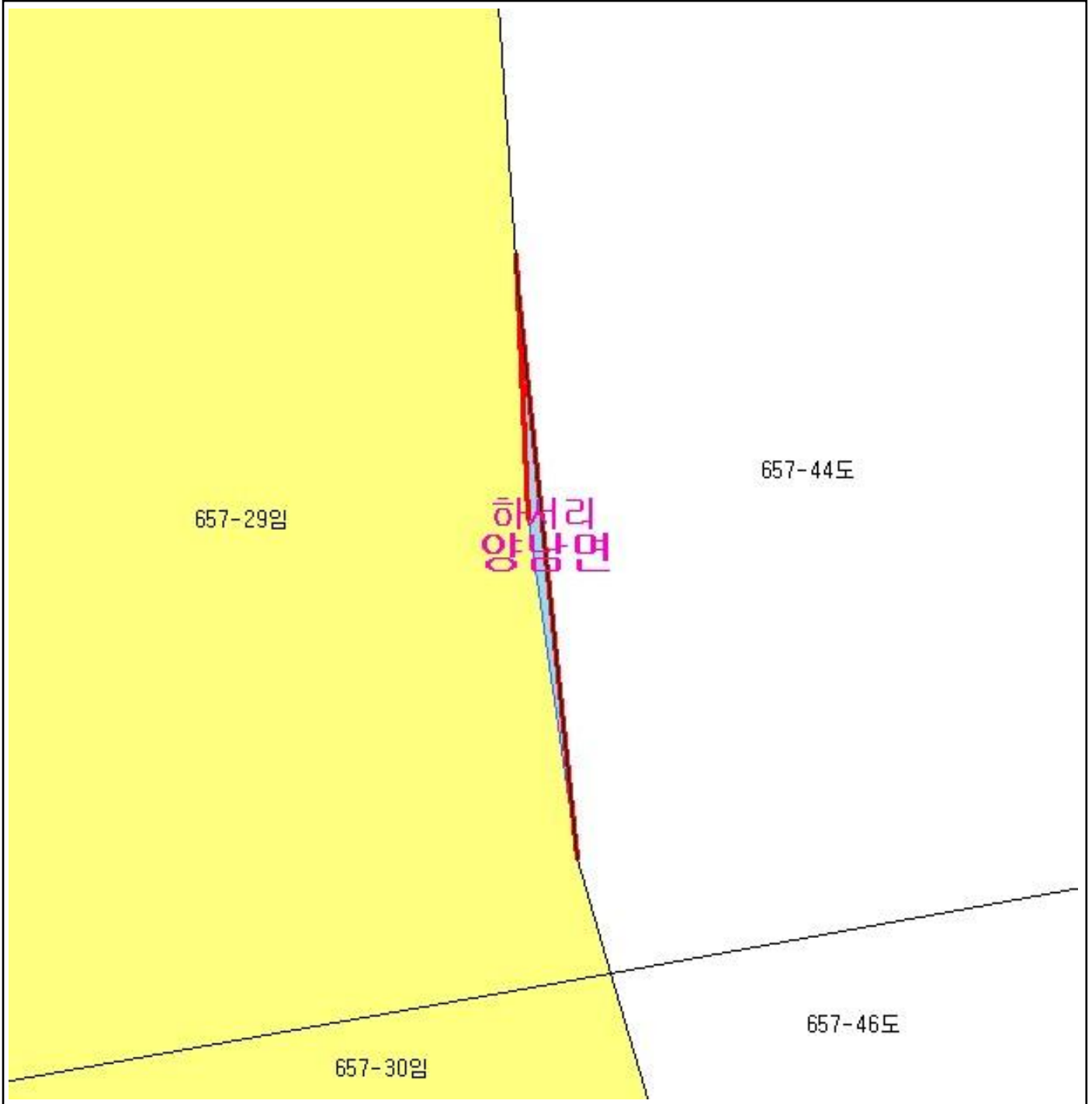
산지정보시스템(<http://www.forestland.go.kr>)  
 산림청(<http://www.forest.go.kr>)



# 산 지구 분 도

( 보전산지 지정 [ 준보전 ▶ 공익용 ] )

NI52-2-14-039



## 범 례

	공익용산지		지적선
	임업용산지		행정경계
	준보전산지		대상지역

지정권자 : 산림청장  
 고시일자 : 2013년 03월 22일  
 고시번호 : 산림청고시제2013-18호

- 비고 :
1. 측량의 기준 : 한국측지계
  2. 투영법 : 횡단 메르카토르도법(타원체는 베셀타원체)
  3. 높이의 기준 : 인천만의 평균해면
  4. 본 지도는 지적이 표시된 수치지형도 또는 지적선을 기준으로 작성하였음
  5. 본 지도는 산림청장의 사전승인없이 복제, 국외반출, 임의개재, 편집을 할 수 없으며, 위반 시 관련법에 따라 처벌 받을 수 있음
  6. 본 지도에 의하여 측량할 수 없음









산지정보시스템(<http://www.forestland.go.kr>)  
 산림청(<http://www.forest.go.kr>)

# 산 지구 분 도

( 보전산지 지정 [ 준보전 ▶ 공익용 ] )

N152-2-6-058



범 례			
	공익용산지		지적선
	임업용산지		행정경계
	준보전산지		대상지역

지정권자 : 산림청장  
 고시일자 : 2013년 03월 22일  
 고시번호 : 산림청고시제2013-18호

- 비고 :
1. 측량의 기준 : 한국측지계
  2. 투영법 : 횡단 메르카토르도법 (타원체는 베셀타원체)
  3. 높이의 기준 : 인천만의 평균해면
  4. 본 지도는 지적이 표시된 수치지형도 또는 지적선을 기준으로 작성하였음
  5. 본 지도는 산림청장의 사전승인없이 복제, 국외반출, 임의개재, 편집을 할 수 없으며, 위반 시 관련법에 따라 처벌 받을 수 있음
  6. 본 지도에 의하여 측량할 수 없음

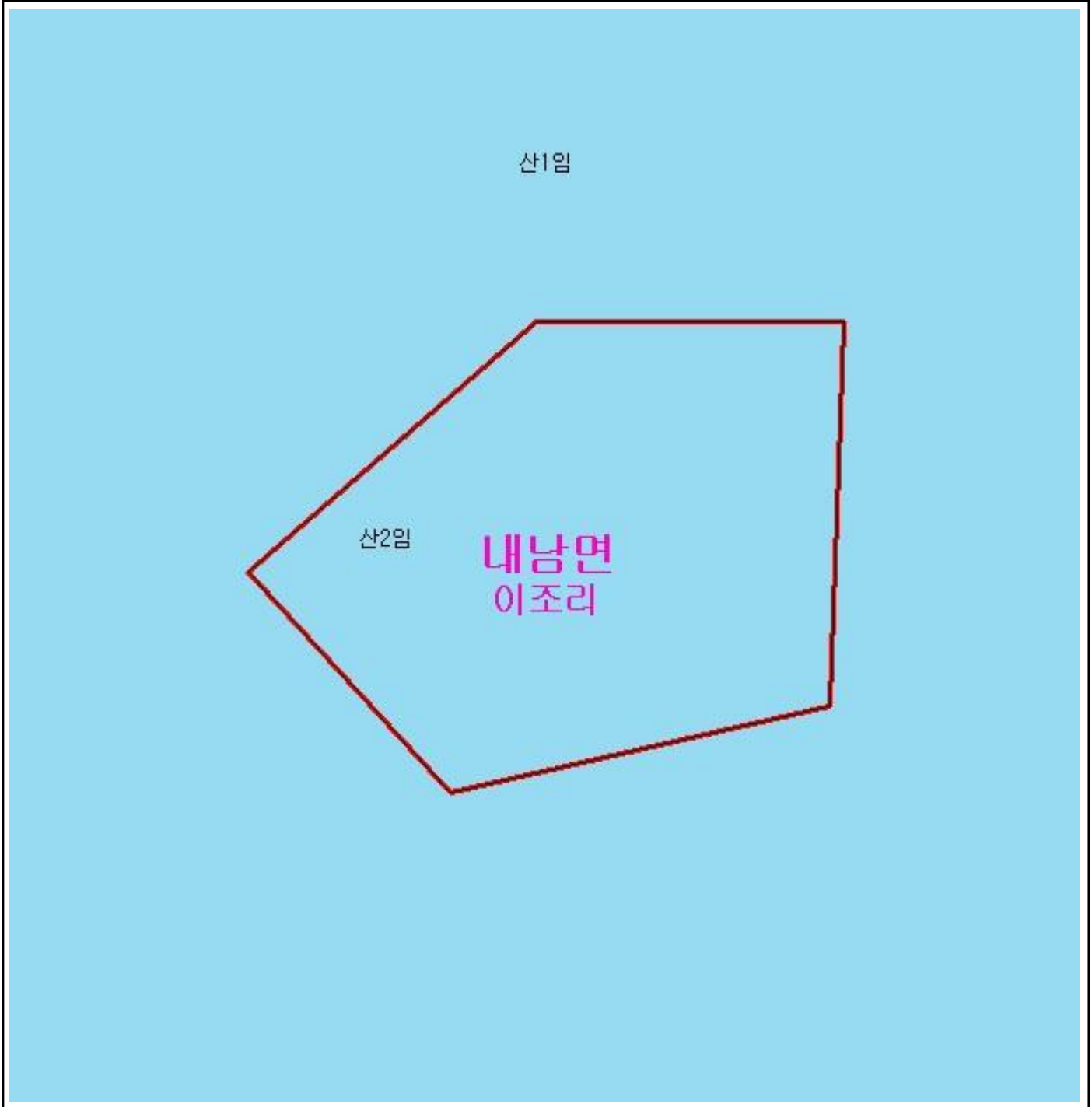


산지정보시스템 (<http://www.forestland.go.kr>)  
 산림청 (<http://www.forest.go.kr>)

# 산 지구 분 도

( 보전산지 지정 [ 준보전 ▶ 공익용 ] )

N152-2-6-099



## 범 례

	공익용산지		지적선
	임업용산지		행정경계
	준보전산지		대상지역

지정권자 : 산림청장  
 고시일자 : 2013년 03월 22일  
 고시번호 : 산림청고시제2013-18호

- 비고 :
1. 측량의 기준 : 한국측지계
  2. 투영법 : 횡단 메르카토르도법(타원체는 베셀타원체)
  3. 높이의 기준 : 인천만의 평균해면
  4. 본 지도는 지적이 표시된 수치지형도 또는 지적선을 기준으로 작성하였음
  5. 본 지도는 산림청장의 사전승인없이 복제, 국외반출, 임의개재, 편집을 할 수 없으며, 위반 시 관련법에 따라 처벌 받을 수 있음
  6. 본 지도에 의하여 측량할 수 없음

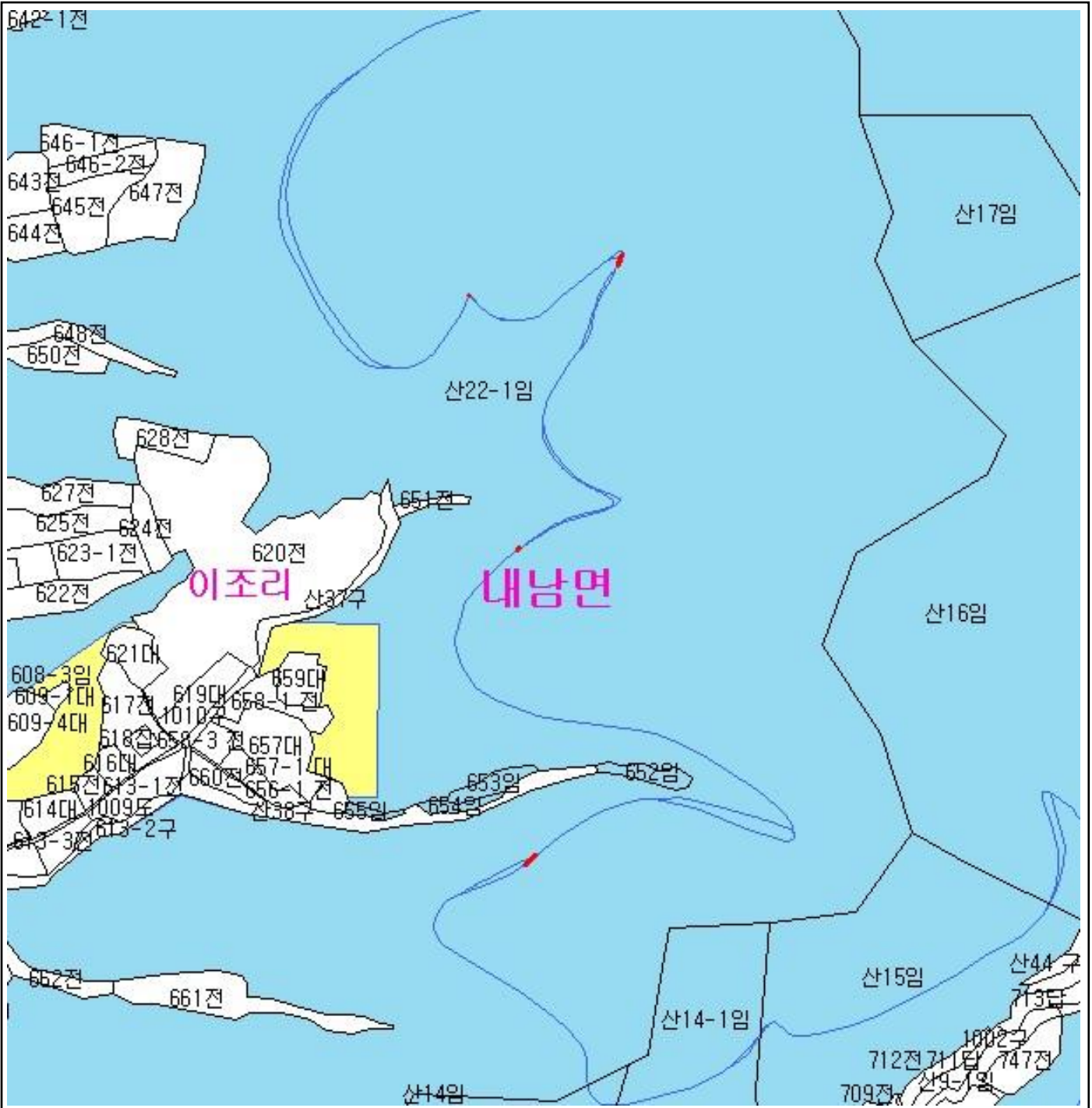


산지정보시스템(<http://www.forestland.go.kr>)  
 산림청(<http://www.forest.go.kr>)







# 산 지구 분 도

( 보전산지 지정 [ 준보전 ▶ 공익용 ] )

N152-2-6-099



## 범 례

	공익용산지		지적선
	임업용산지		행정경계
	준보전산지		대상지역

지정권자 : 산림청장  
 고시일자 : 2013년 03월 22일  
 고시번호 : 산림청고시제2013-18호

- 비고 :
1. 측량의 기준 : 한국측지계
  2. 투영법 : 횡단 메르카토르도법(타원체는 베셀타원체)
  3. 높이의 기준 : 인천만의 평균해면
  4. 본 지도는 지적이 표시된 수치지형도 또는 지적선을 기준으로 작성하였음
  5. 본 지도는 산림청장의 사전승인없이 복제, 국외반출, 임의개재, 편집을 할 수 없으며, 위반 시 관련법에 따라 처벌 받을 수 있음
  6. 본 지도에 의하여 측량할 수 없음

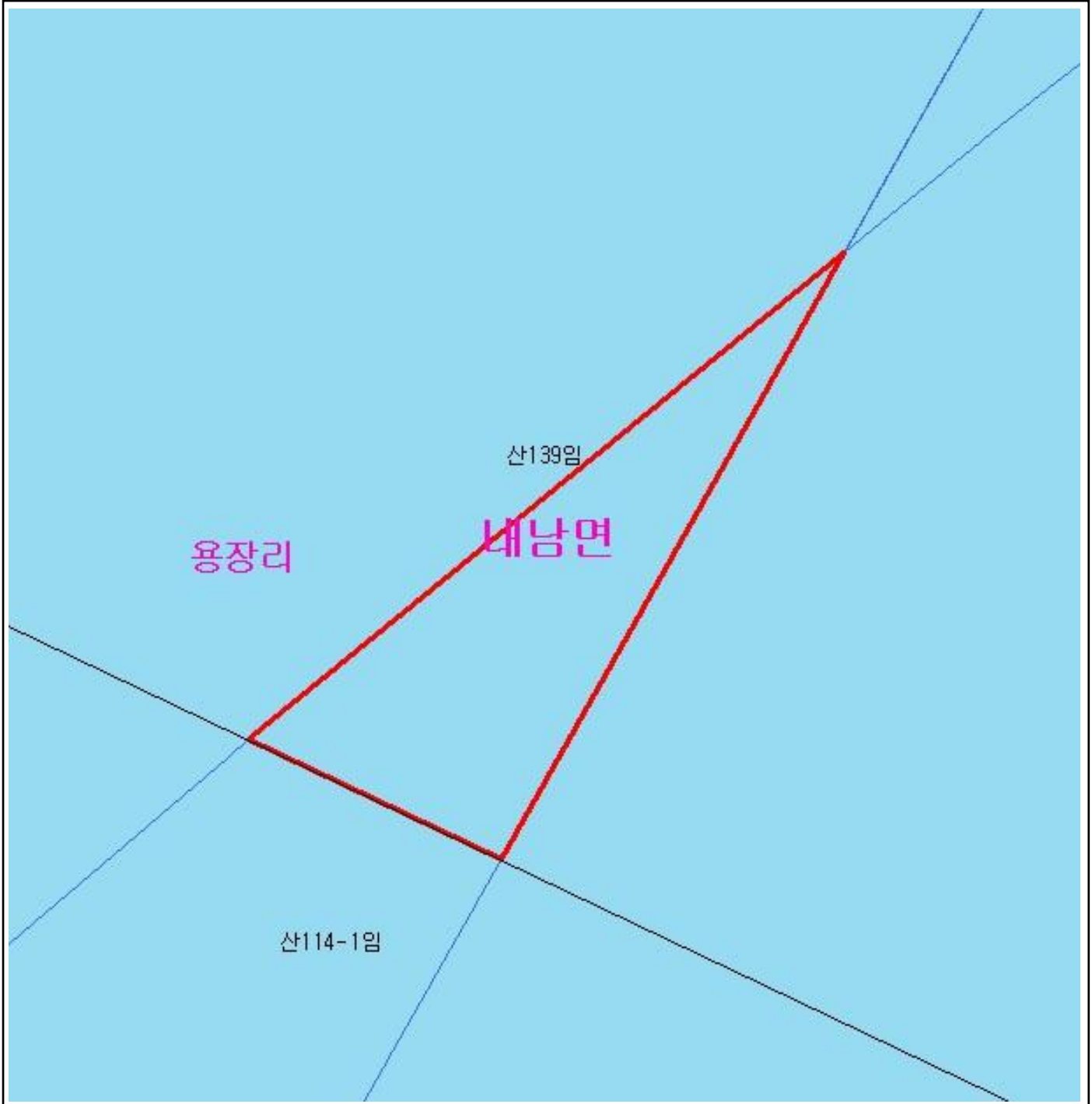


산지정보시스템(<http://www.forestland.go.kr>)  
 산림청(<http://www.forest.go.kr>)







# 산 지구 분 도

( 보전산지 지정 [ 준보전 ▶ 공익용 ] )

N152-2-6-099



## 범 례

	공익용산지		지적선
	임업용산지		행정경계
	준보전산지		대상지역

지정권자 : 산림청장

고시일자 : 2013년 03월 22일

고시번호 : 산림청고시제2013-18호

비고 :

1. 측량의 기준 : 한국측지계
2. 투영법 : 횡단 메르카토르도법(타원체는 베셀타원체)
3. 높이의 기준 : 인천만의 평균해면
4. 본 지도는 지적이 표시된 수치지형도 또는 지적선을 기준으로 작성하였음
5. 본 지도는 산림청장의 사전승인없이 복제, 국외반출, 임의개재, 편집을 할 수 없으며, 위반 시 관련법에 따라 처벌 받을 수 있음
6. 본 지도에 의하여 측량할 수 없음



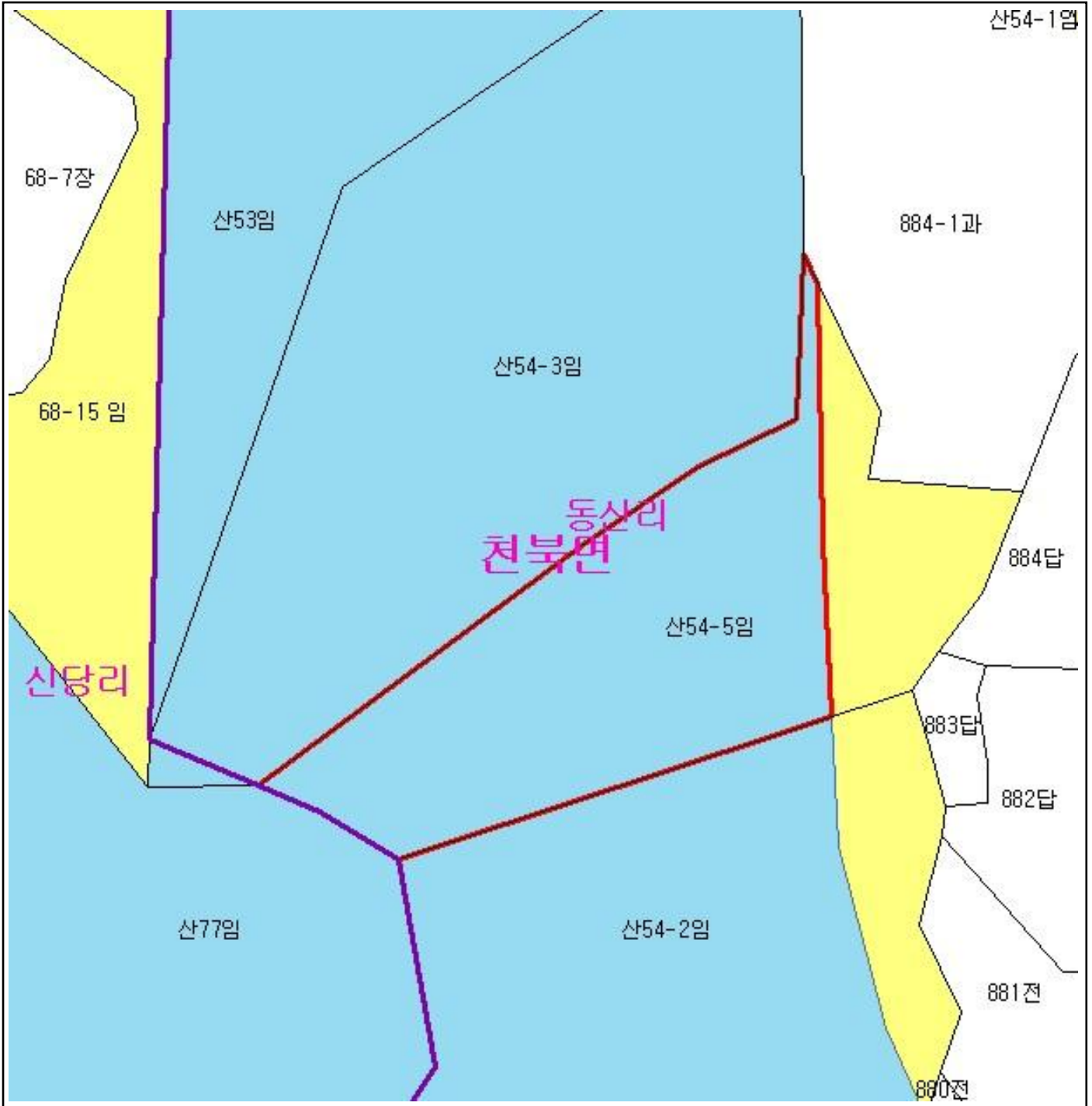
산지정보시스템(<http://www.forestland.go.kr>)  
산림청(<http://www.forest.go.kr>)







# 산 지구 분 도

( 보전산지 지정 [ 준보전 ▶ 공익용 ] )

NI52-2-7-041

산54-1읍



범 례			
	공익용산지		지적선
	임업용산지		행정경계
	준보전산지		대상지역

지정권자 : 산림청장  
 고시일자 : 2013년 03월 22일  
 고시번호 : 산림청고시제2013-18호

- 비고 :
1. 측량의 기준 : 한국측지계
  2. 투영법 : 횡단 메르카토르도법(타원체는 베셀타원체)
  3. 높이의 기준 : 인천만의 평균해면
  4. 본 지도는 지적이 표시된 수치지형도 또는 지적선을 기준으로 작성하였음
  5. 본 지도는 산림청장의 사전승인없이 복제, 국외반출, 임의개제, 편집을 할 수 없으며, 위반 시 관련법에 따라 처벌 받을 수 있음
  6. 본 지도에 의하여 측량할 수 없음



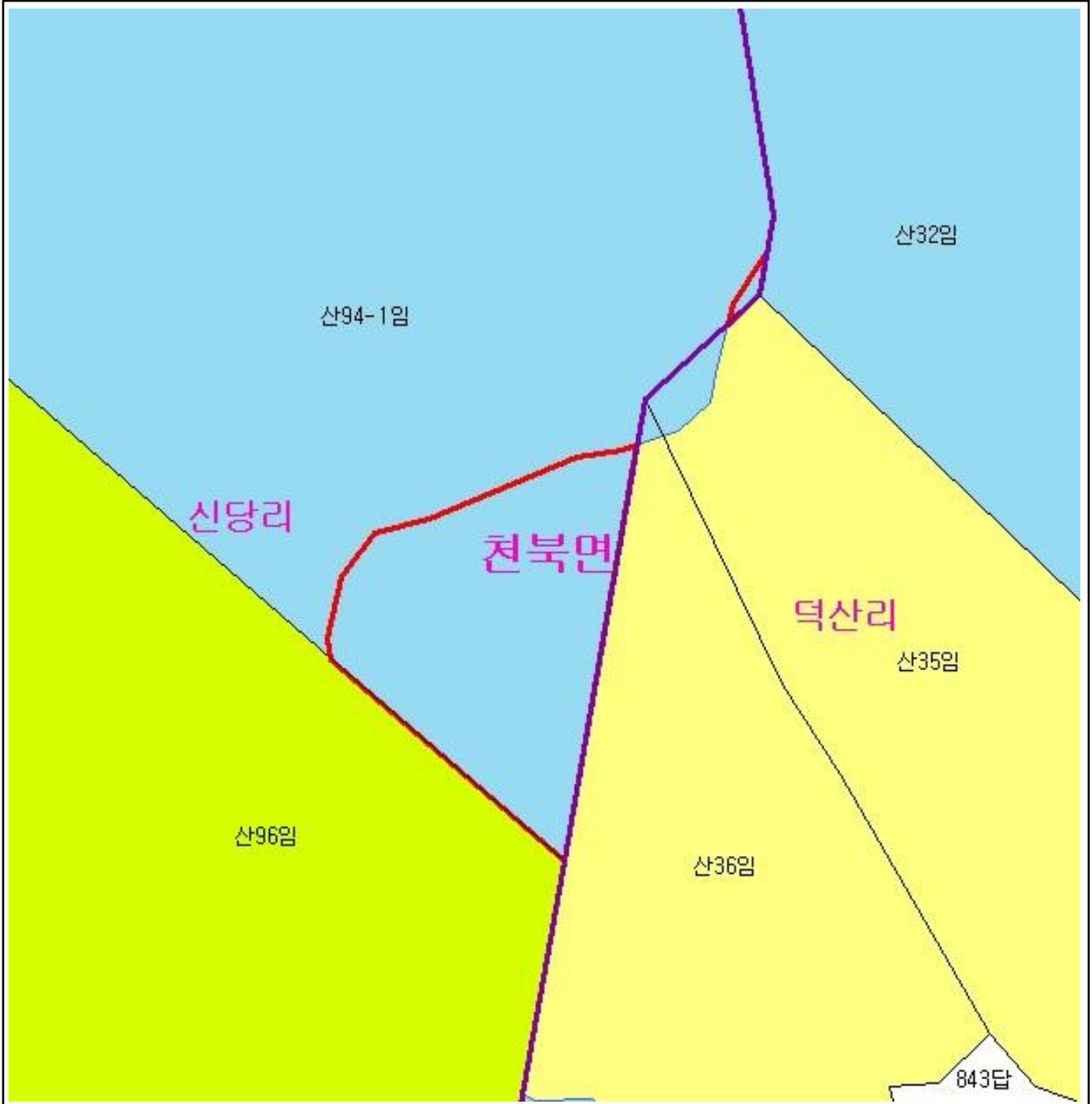
산지정보시스템(<http://www.forestland.go.kr>)  
 산림청(<http://www.forest.go.kr>)









# 산 지구 분 도

( 보전산지 지정 [ 준보전 ▶ 공익용 ] )

N152-2-7-041



## 범 례

	공익용산지		지적선
	임업용산지		행정경계
	준보전산지		대상지역

지정권자 : 산림청장  
 고시일자 : 2013년 03월 22일  
 고시번호 : 산림청고시제2013-18호

- 비고 :
1. 측량의 기준 : 한국측지계
  2. 투영법 : 횡단 메르카토르도법(타원체는 베셀타원체)
  3. 높이의 기준 : 인천만의 평균해면
  4. 본 지도는 지적이 표시된 수치지형도 또는 지적선을 기준으로 작성하였음
  5. 본 지도는 산림청장의 사전승인없이 복제, 국외반출, 임의개재, 편집을 할 수 없으며, 위반 시 관련법에 따라 처벌 받을 수 있음
  6. 본 지도에 의하여 측량할 수 없음

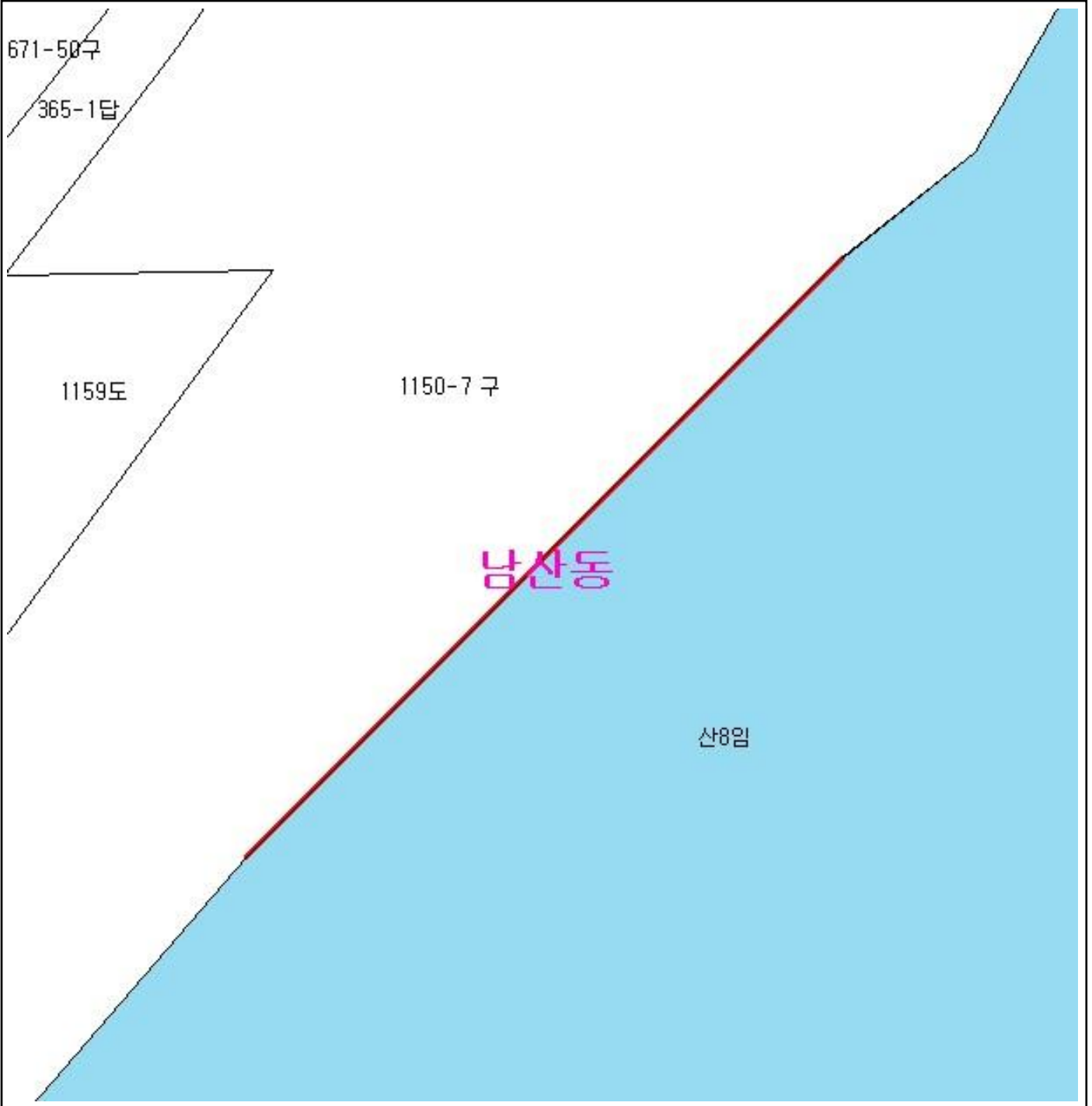








산지정보시스템(<http://www.forestland.go.kr>)  
 산림청(<http://www.forest.go.kr>)

# 산 지구 분 도

( 보전산지 지정 [ 준보전 ▶ 공익용 ] )

N152-2-7-081



범 례			
	공익용산지		지적선
	임업용산지		행정경계
	준보전산지		대상지역

지정권자 : 산림청장  
 고시일자 : 2013년 03월 22일  
 고시번호 : 산림청고시제2013-18호

- 비고 :
1. 측량의 기준 : 한국측지계
  2. 투영법 : 횡단 메르카토르도법(타원체는 베셀타원체)
  3. 높이의 기준 : 인천만의 평균해면
  4. 본 지도는 지적이 표시된 수치지형도 또는 지적선을 기준으로 작성하였음
  5. 본 지도는 산림청장의 사전승인없이 복제, 국외반출, 임의개재, 편집을 할 수 없으며, 위반 시 관련법에 따라 처벌 받을 수 있음
  6. 본 지도에 의하여 측량할 수 없음

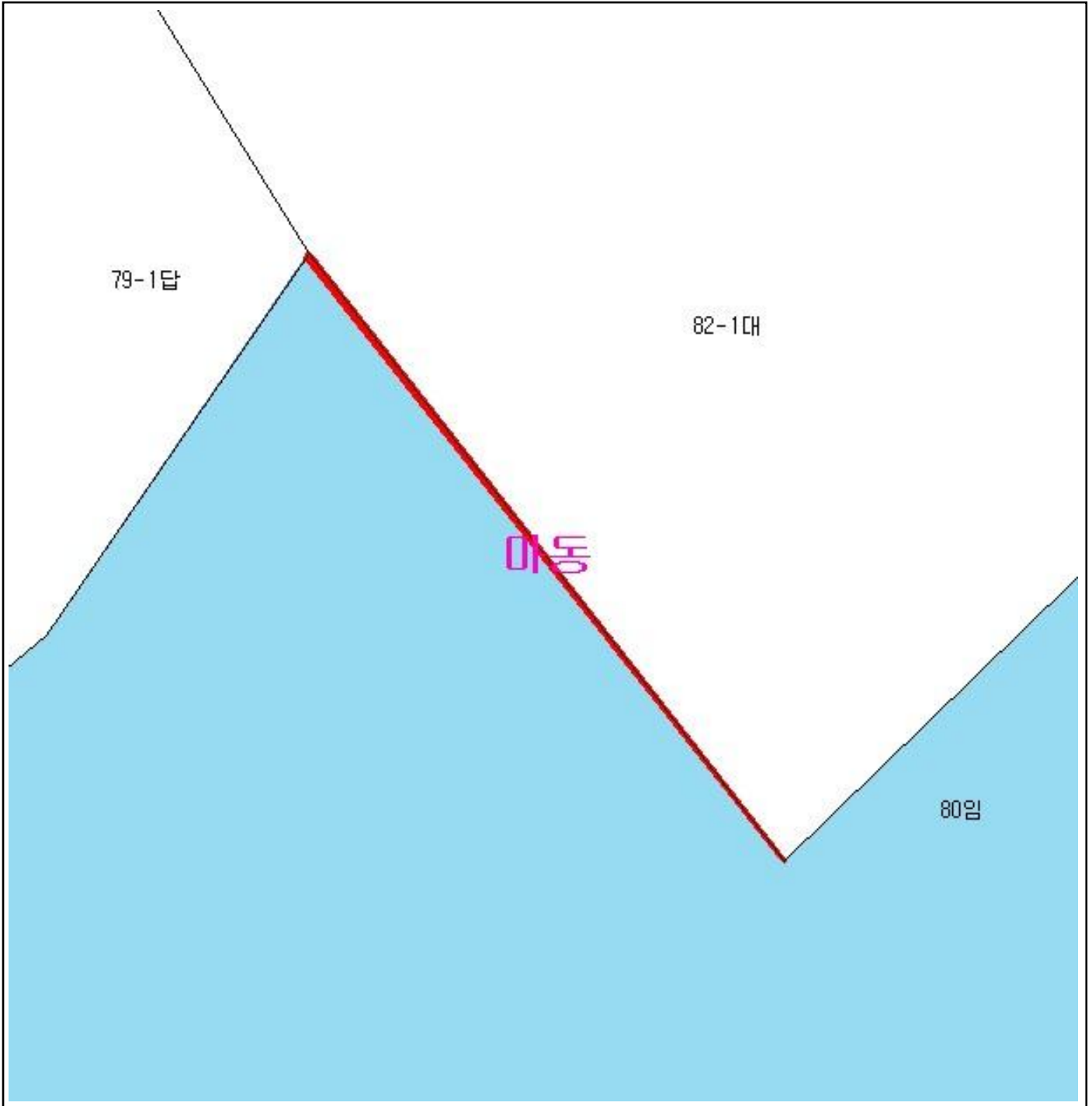


산지정보시스템(<http://www.forestland.go.kr>)  
 산림청(<http://www.forest.go.kr>)

# 산 지구 분 도

( 보전산지 지정 [ 준보전 ▶ 공익용 ] )

N152-2-7-084



범 례	
 공익용산지	 지적선
 임업용산지	 행정경계
 준보전산지	 대상지역

지정권자 : 산림청장  
 고시일자 : 2013년 03월 22일  
 고시번호 : 산림청고시제2013-18호

- 비고 :
1. 측량의 기준 : 한국측지계
  2. 투영법 : 횡단 메르카토르도법(타원체는 베셀타원체)
  3. 높이의 기준 : 인천만의 평균해면
  4. 본 지도는 지적이 표시된 수치지형도 또는 지적선을 기준으로 작성하였음
  5. 본 지도는 산림청장의 사전승인없이 복제, 국외반출, 임의게재, 편집을 할 수 없으며, 위반 시 관련법에 따라 처벌 받을 수 있음
  6. 본 지도에 의하여 측량할 수 없음



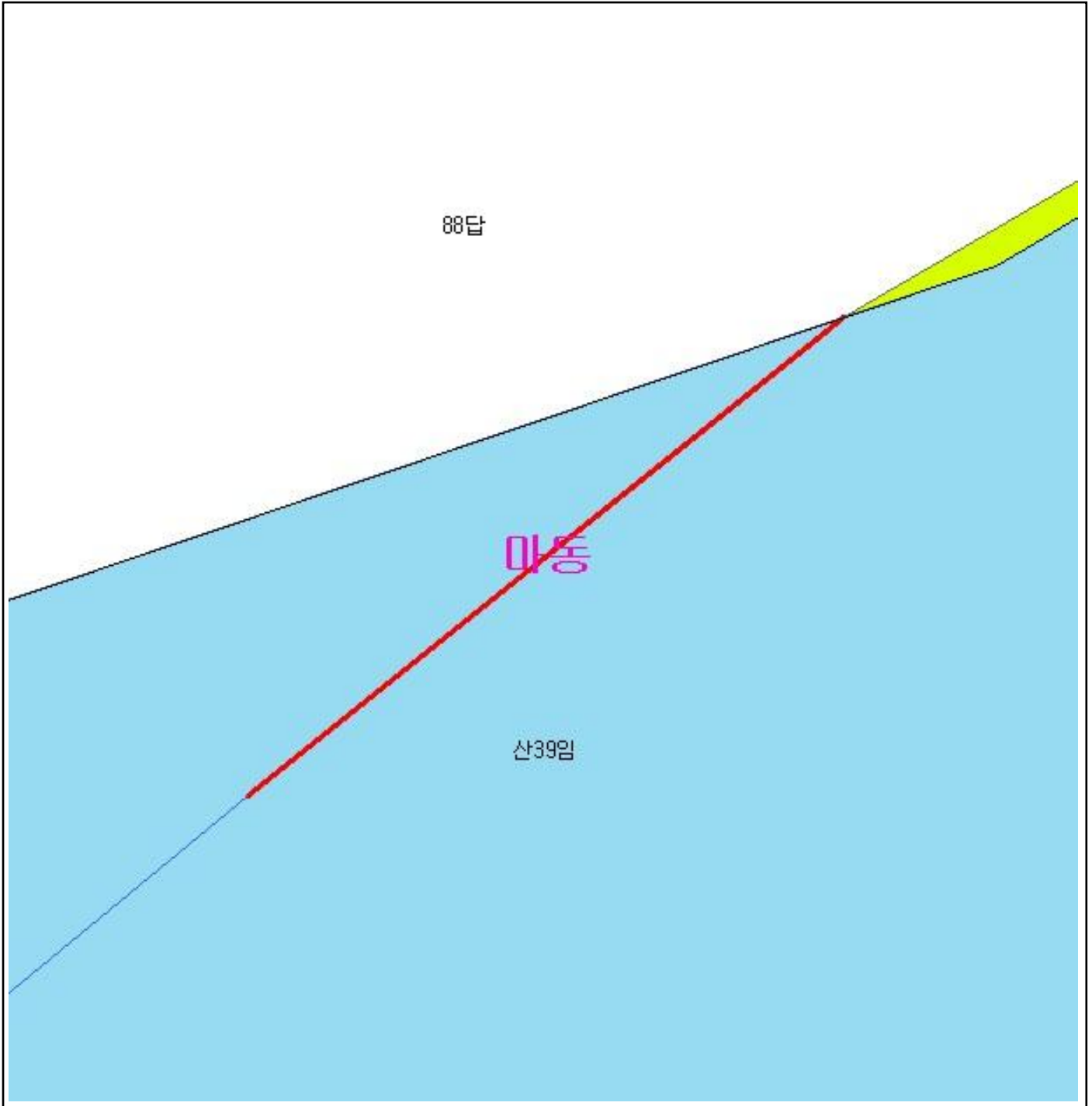
산림청  
KOREA FOREST SERVICE

산지정보시스템(<http://www.forestland.go.kr>)  
 산림청(<http://www.forest.go.kr>)







# 산 지구 구분도

( 보전산지 지정 [ 준보전 ▶ 공익용 ] )

N152-2-7-084



## 범례

 공익용산지	 지적선
 임업용산지	 행정경계
 준보전산지	 대상지역

지정권자 : 산림청장

고시일자 : 2013년 03월 22일

고시번호 : 산림청고시제2013-18호

비고 :

1. 측량의 기준 : 한국측지계
2. 투영법 : 횡단 메르카토르도법(타원체는 베셀타원체)
3. 높이의 기준 : 인천만의 평균해면
4. 본 지도는 지적이 표시된 수치지형도 또는 지적선을 기준으로 작성하였음
5. 본 지도는 산림청장의 사전승인없이 복제, 국외반출, 임의개재, 편집을 할 수 없으며, 위반 시 관련법에 따라 처벌 받을 수 있음
6. 본 지도에 의하여 측량할 수 없음

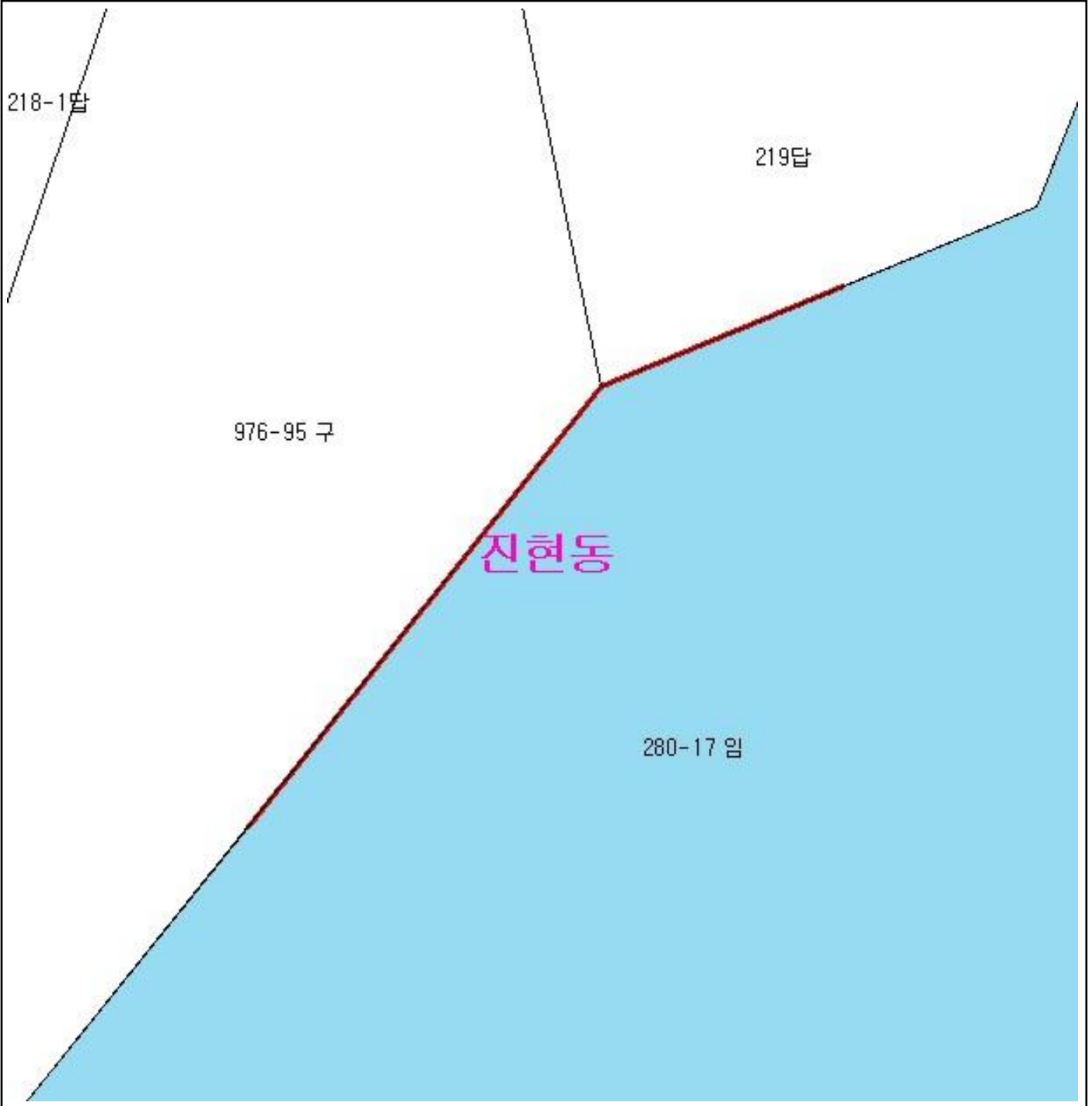


산지정보시스템(<http://www.forestland.go.kr>)  
산림청(<http://www.forest.go.kr>)

# 산 지구 분 도

( 보전산지 지정 [ 준보전 ▶ 공익용 ] )

N152-2-7-084



## 범 례

	공익용산지		지적선
	임업용산지		행정경계
	준보전산지		대상지역

지정권자 : 산림청장

고시일자 : 2013년 03월 22일

고시번호 : 산림청고시제2013-18호

비고 :

1. 측량의 기준 : 한국측지계
2. 투영법 : 횡단 메르카토르도법(타원체는 베셀타원체)
3. 높이의 기준 : 인천만의 평균해면
4. 본 지도는 지적이 표시된 수치지형도 또는 지적선을 기준으로 작성하였음
5. 본 지도는 산림청장의 사전승인없이 복제, 국외반출, 임의개재, 편집을 할 수 없으며, 위반 시 관련법에 따라 처벌 받을 수 있음
6. 본 지도에 의하여 측량할 수 없음

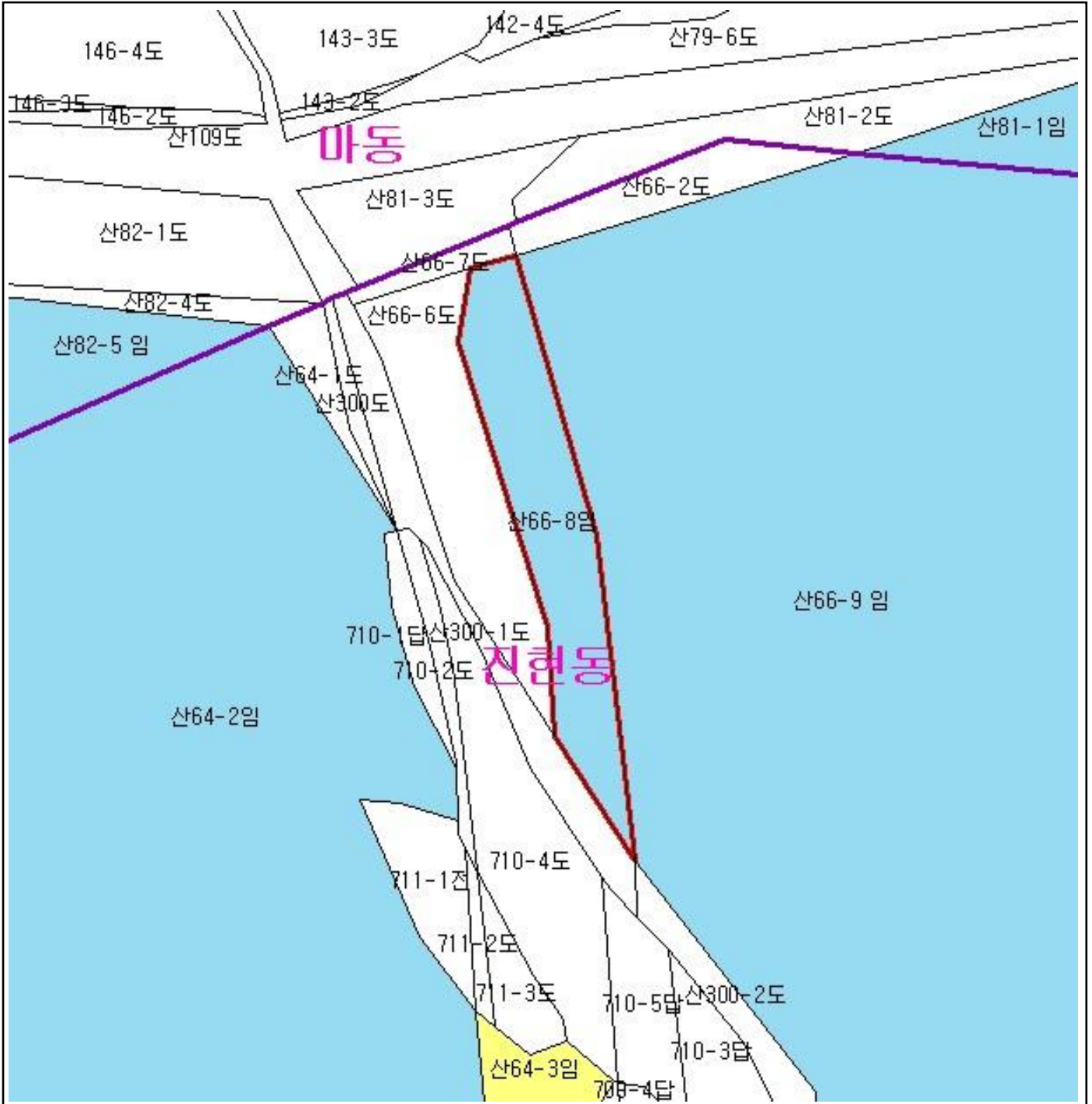


산지정보시스템(<http://www.forestland.go.kr>)  
산림청(<http://www.forest.go.kr>)







# 산 지구 분도

( 보전산지 지정 [ 준보전 ▶ 공익용 ] )

N152-2-7-084



## 범 례

	공익용산지		지적선
	임업용산지		행정경계
	준보전산지		대상지역

지정권자 : 산림청장

고시일자 : 2013년 03월 22일

고시번호 : 산림청고시제2013-18호

비고 :

1. 측량의 기준 : 한국측지계
2. 투영법 : 횡단 메르카토르도법(타원체는 베셀타원체)
3. 높이의 기준 : 인천만의 평균해면
4. 본 지도는 지적이 표시된 수치지형도 또는 지적선을 기준으로 작성하였음
5. 본 지도는 산림청장의 사전승인없이 복제, 국외반출, 임의개재, 편집을 할 수 없으며, 위반 시 관련법에 따라 처벌 받을 수 있음
6. 본 지도에 의하여 측량할 수 없음



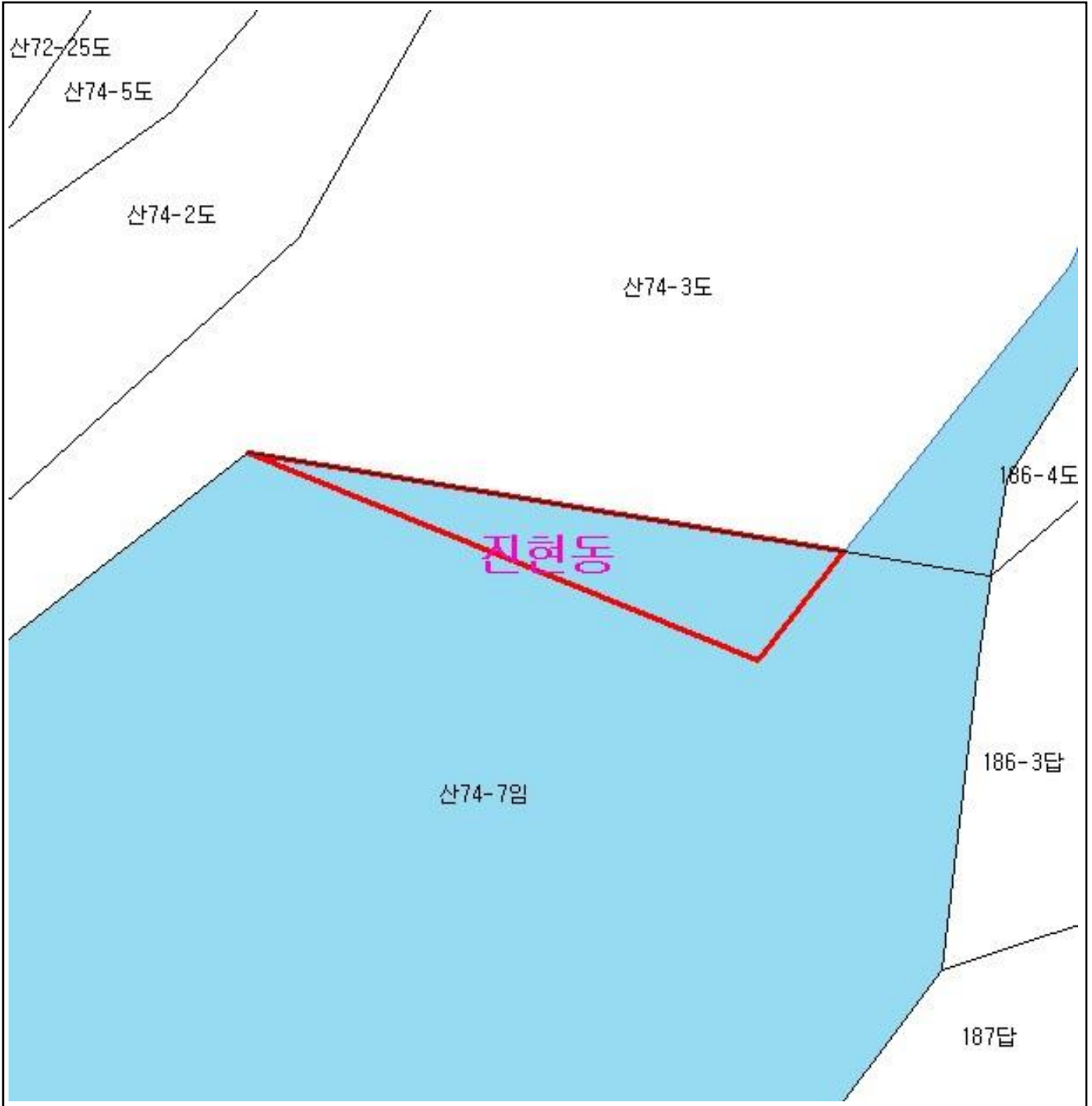
산지정보시스템(<http://www.forestland.go.kr>)  
산림청(<http://www.forest.go.kr>)



# 산 지 구 분 도

( 보전산지 지정 [ 준보전 ▶ 공익용 ] )

N152-2-7-084



범 례			
	공익용산지		지적선
	임업용산지		행정경계
	준보전산지		대상지역

지정권자 : 산림청장  
 고시일자 : 2013년 03월 22일  
 고시번호 : 산림청고시제2013-18호

- 비고 :
1. 측량의 기준 : 한국측지계
  2. 투영법 : 횡단 메르카토르도법(타원체는 베셀타원체)
  3. 높이의 기준 : 인천만의 평균해면
  4. 본 지도는 지적이 표시된 수치지형도 또는 지적선을 기준으로 작성하였음
  5. 본 지도는 산림청장의 사전승인없이 복제, 국외반출, 임의개재, 편집을 할 수 없으며, 위반 시 관련법에 따라 처벌 받을 수 있음
  6. 본 지도에 의하여 측량할 수 없음

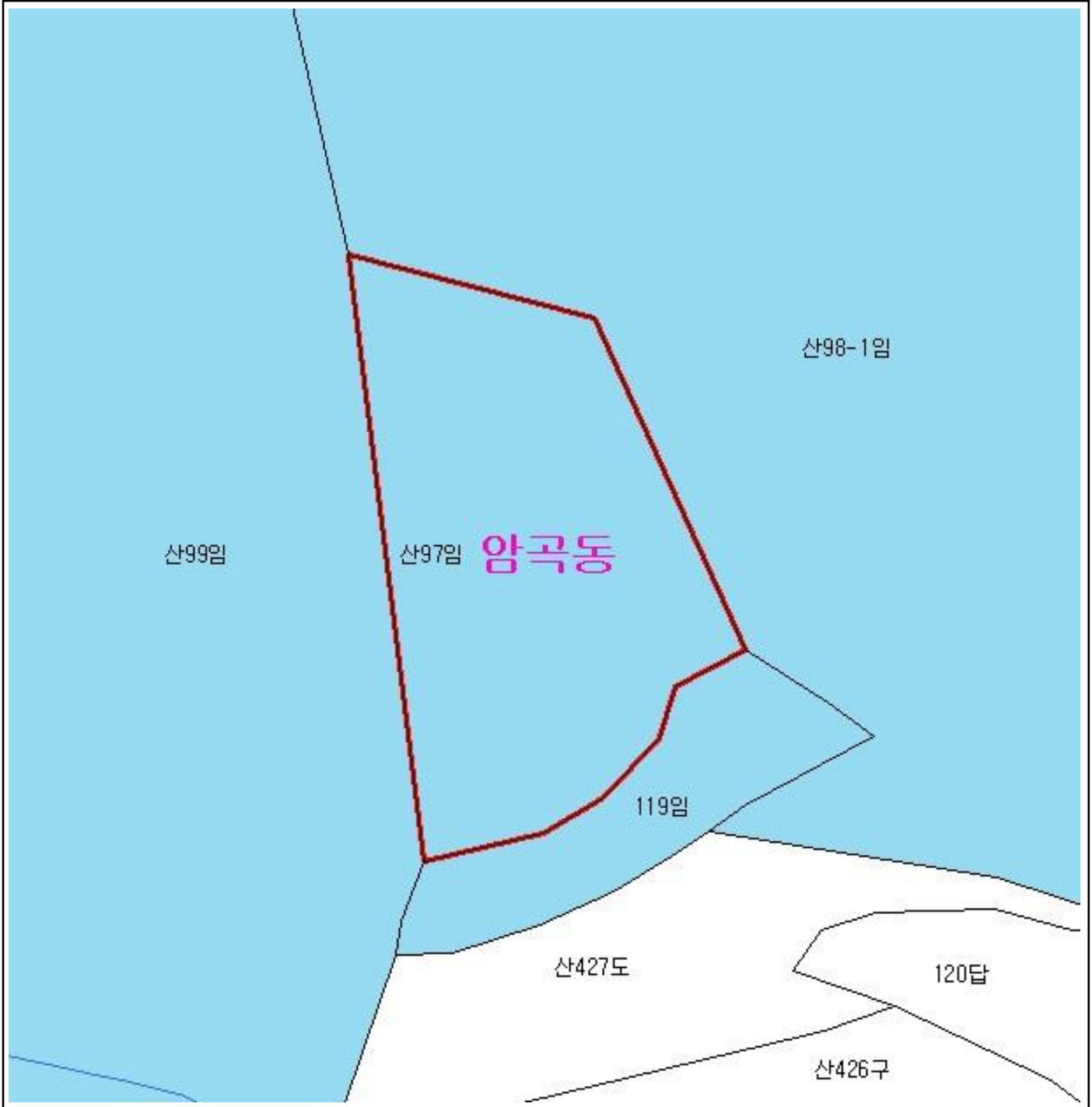


산지정보시스템(<http://www.forestland.go.kr>)  
 산림청(<http://www.forest.go.kr>)

# 산 지구 분 도

( 보전산지 지정 [ 준보전 ▶ 공익용 ] )

N152-2-7-044



## 범 례

 공익용산지	 지적선
 임업용산지	 행정경계
 준보전산지	 대상지역

지정권자 : 산림청장

고시일자 : 2013년 03월 22일

고시번호 : 산림청고시제2013-18호

비고 :

1. 측량의 기준 : 한국측지계
2. 투영법 : 횡단 메르카토르도법(타원체는 베셀타원체)
3. 높이의 기준 : 인천만의 평균해면
4. 본 지도는 지적이 표시된 수치지형도 또는 지적선을 기준으로 작성하였음
5. 본 지도는 산림청장의 사전승인없이 복제, 국외반출, 임의개재, 편집을 할 수 없으며, 위반 시 관련법에 따라 처벌 받을 수 있음
6. 본 지도에 의하여 측량할 수 없음

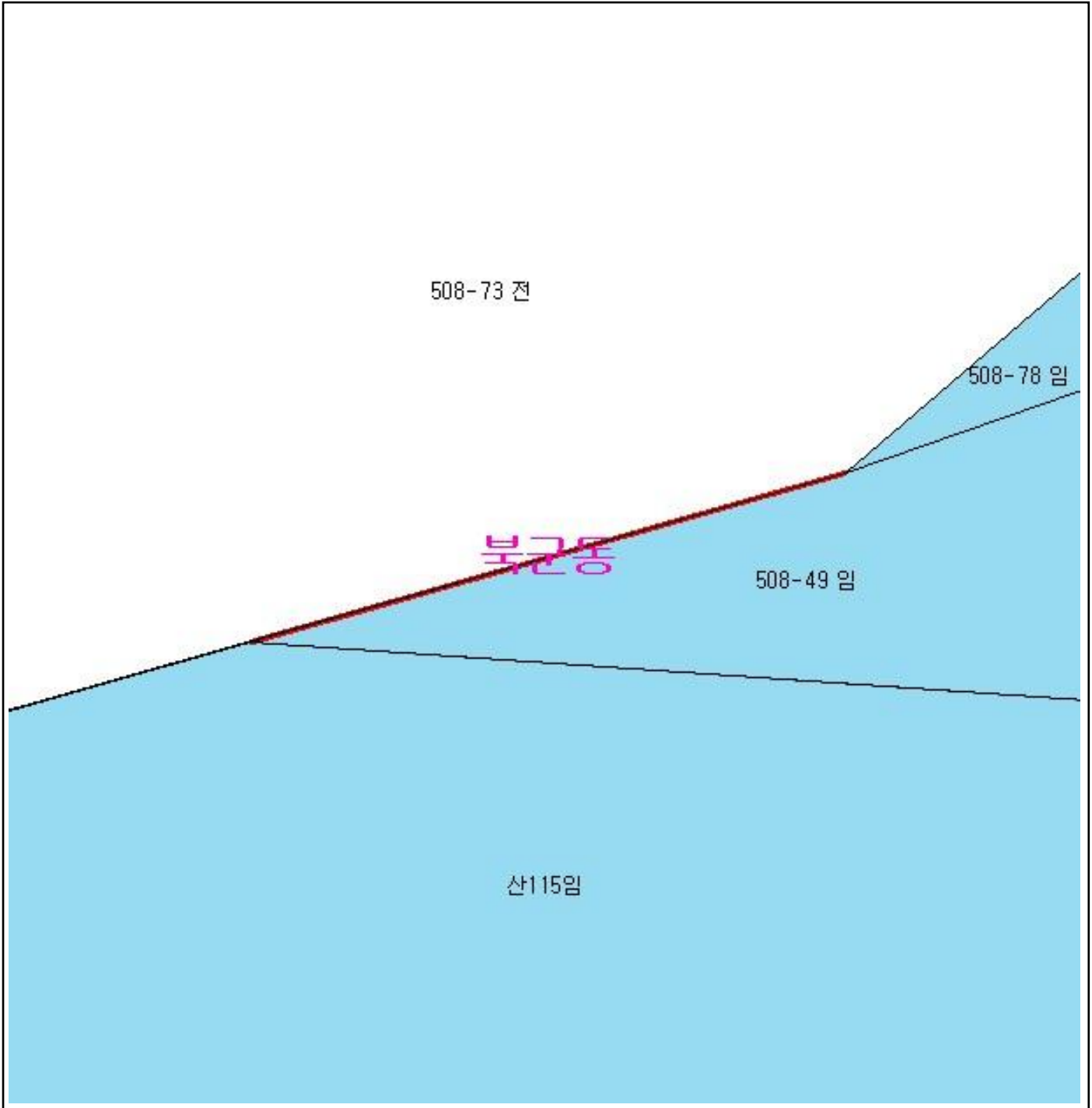


산지정보시스템(<http://www.forestland.go.kr>)  
산림청(<http://www.forest.go.kr>)

# 산 지구 분 도

( 보전산지 지정 [ 준보전 ▶ 공익용 ] )

N152-2-7-051



범 례			
	공익용산지		지적선
	임업용산지		행정경계
	준보전산지		대상지역

지정권자 : 산림청장  
 고시일자 : 2013년 03월 22일  
 고시번호 : 산림청고시제2013-18호

- 비고 :
1. 측량의 기준 : 한국측지계
  2. 투영법 : 횡단 메르카토르도법 (타원체는 베셀타원체)
  3. 높이의 기준 : 인천만의 평균해면
  4. 본 지도는 지적이 표시된 수치지형도 또는 지적선을 기준으로 작성하였음
  5. 본 지도는 산림청장의 사전승인없이 복제, 국외반출, 임의개재, 편집을 할 수 없으며, 위반 시 관련법에 따라 처벌 받을 수 있음
  6. 본 지도에 의하여 측량할 수 없음

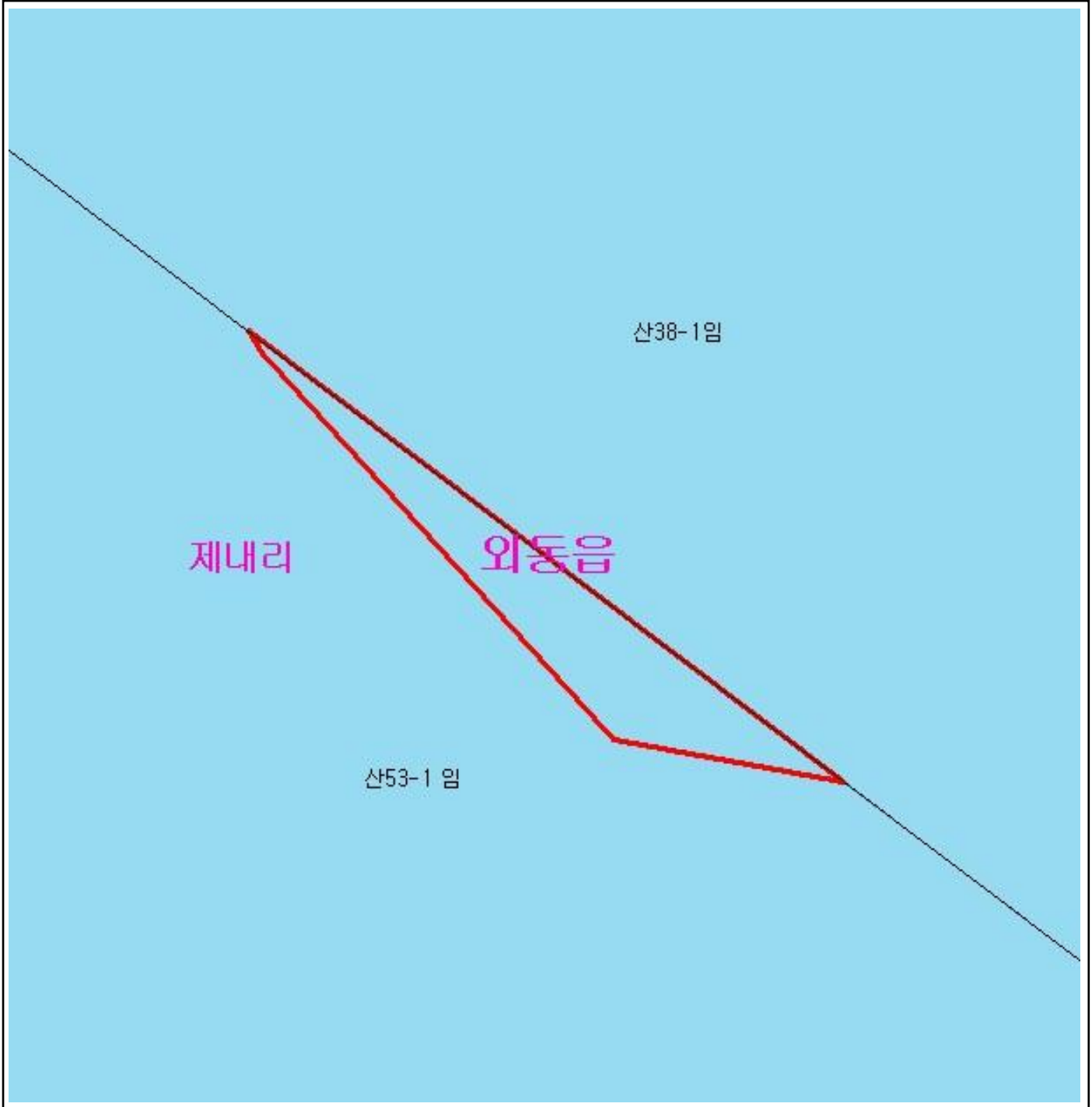


산지정보시스템(<http://www.forestland.go.kr>)  
 산림청(<http://www.forest.go.kr>)

# 산 지구 분 도

( 보전산지 지정 [ 준보전 ▶ 공익용 ] )

NI52-2-14-012



## 범 례

	공익용산지		지적선
	임업용산지		행정경계
	준보전산지		대상지역

지정권자 : 산림청장

고시일자 : 2013년 03월 22일

고시번호 : 산림청고시제2013-18호

비고 :

1. 측량의 기준 : 한국측지계
2. 투영법 : 횡단 메르카토르도법(타원체는 베셀타원체)
3. 높이의 기준 : 인천만의 평균해면
4. 본 지도는 지적이 표시된 수치지형도 또는 지적선을 기준으로 작성하였음
5. 본 지도는 산림청장의 사전승인없이 복제, 국외반출, 임의개재, 편집을 할 수 없으며, 위반 시 관련법에 따라 처벌 받을 수 있음
6. 본 지도에 의하여 측량할 수 없음

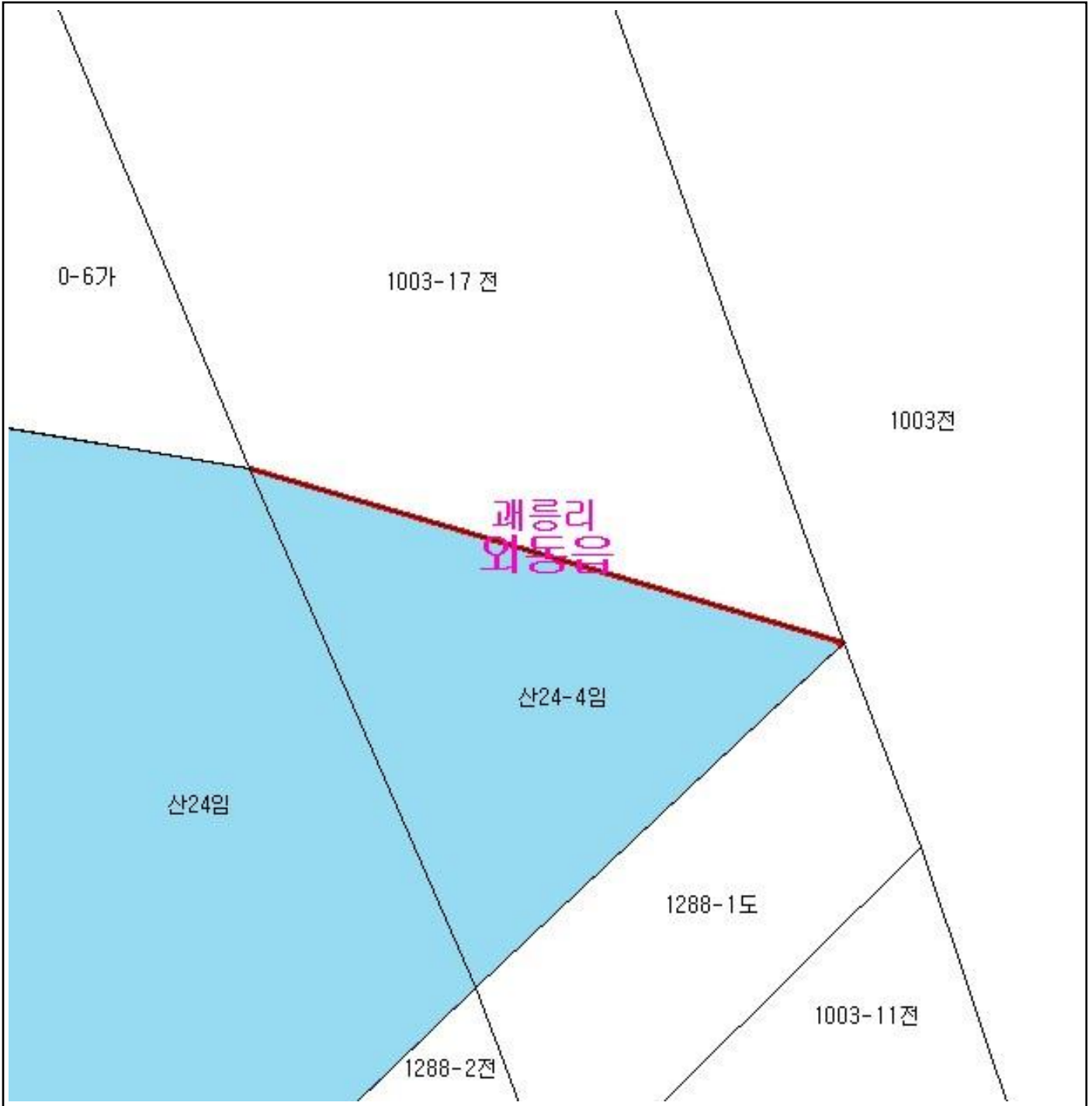


산지정보시스템(<http://www.forestland.go.kr>)  
산림청(<http://www.forest.go.kr>)







# 산 지구 분 도

( 보전산지 지정 [ 준보전 ▶ 공익용 ] )

N152-2-7-093



## 범 례

	공익용산지		지적선
	임업용산지		행정경계
	준보전산지		대상지역

지정권자 : 산림청장  
 고시일자 : 2013년 03월 22일  
 고시번호 : 산림청고시제2013-18호

- 비고 :
1. 측량의 기준 : 한국측지계
  2. 투영법 : 횡단 메르카토르도법(타원체는 베셀타원체)
  3. 높이의 기준 : 인천만의 평균해면
  4. 본 지도는 지적이 표시된 수치지형도 또는 지적선을 기준으로 작성하였음
  5. 본 지도는 산림청장의 사전승인없이 복제, 국외반출, 임의개재, 편집을 할 수 없으며, 위반 시 관련법에 따라 처벌 받을 수 있음
  6. 본 지도에 의하여 측량할 수 없음



산지정보시스템(<http://www.forestland.go.kr>)  
 산림청(<http://www.forest.go.kr>)







# 산 지구 분 도

( 보전산지 지정 [ 준보전 ▶ 공익용 ] )

N152-2-7-085



## 범 례

	공익용산지		지적선
	임업용산지		행정경계
	준보전산지		대상지역

지정권자 : 산림청장

고시일자 : 2013년 03월 22일

고시번호 : 산림청고시제2013-18호

비고 :

1. 측량의 기준 : 한국측지계
2. 투영법 : 횡단 메르카토르도법 (타원체는 베셀타원체)
3. 높이의 기준 : 인천만의 평균해면
4. 본 지도는 지적이 표시된 수치지형도 또는 지적선을 기준으로 작성하였음
5. 본 지도는 산림청장의 사전승인없이 복제, 국외반출, 임의개재, 편집을 할 수 없으며, 위반 시 관련법에 따라 처벌 받을 수 있음
6. 본 지도에 의하여 측량할 수 없음



산지정보시스템(<http://www.forestland.go.kr>)  
산림청(<http://www.forest.go.kr>)